

BUDAPEST

II. KERÜLET

KERÜLETI ÉPÍTÉSI SZABÁLYZAT

BUDAPEST FŐVÁROS II. KERÜLETI
ÖNKORMÁNYZAT KÉPVISELŐ-TESTÜLETÉNEK
28/2019. (XI.27.) ÖNKORMÁNYZATI RENDELETE

· értékleltár

*elfogadva a Budapest Főváros II. ker. Önkormányzat
302/2019. (XI.26.) képviselő-testületi határozatával*

4b

2018. februárban lezárva

2019. november

 **URBAN-ESTÚDIÓ KFT.**

1031. BUDAPEST, KADÓSA U. 19-21. TEL: +361 242 2057, +361 242 2255

Szerzők

GENERÁL

VÁROSRENDEZÉS		URBAN-LIS STÚDIÓ KFT.
Liszkay Krisztina	<i>vezető településtervező okleveles építész mérnök</i>	TT/1 01 – 1455
Vásárhelyi Kinga	<i>okleveles építész mérnök városépítési- városgazdálkodási szakmérnök</i>	TT 01 – 3723
Szczuka Levente	<i>okleveles településmérnök, okleveles tervező építész mérnök</i>	TT 01 – 6111
Tarr-Sipos Zsuzsa	<i>okleveles településmérnök</i>	
Fintha Mátyás	<i>okleveles településmérnök</i>	
Krébesz András	<i>GIS</i>	

SZAKÉRTŐK

RÉGÉSZET		ALKMAEON FORTIS
Adorjáné dr. Gyuricza Anna	<i>okleveles régész</i>	LLTK azonosító: B5COGJ

Tartalomjegyzék

MŰEMLEKI VÉDETTSÉG	1
18-19. SZÁZADI MŰEMLEKEK	3
KÖZÉPÜLETEK, IPARI ÉPÜLETEK	17
ROMOK	49
SZAKRÁLIS EMLÉKEK	59
VILLÁK, LAKÓHÁZAK	79
RÉGÉSZETI VÉDELEM	141
KIEMLETEN ÉS FOKOZOTTAN VÉDETT RÉGÉSZETI LELŐHELYEK	142
NYILVÁNTARTOTT RÉGÉSZETI LELŐHELYEK	147
A FORSTER2016 ADATSZOLGÁLTATÁSBAN NEM SZEREPLŐ RÉGÉSZETI LELŐHELYEK	157
VILÁGÖRÖKSÉGI TERÜLETEK	159
FŐVÁROSI VÉDELEM	165
FŐVÁROSI VÉDELEM ALATT ÁLLÓ EGYEDI ÉPÍTMÉNYEK	167
EGYEDI ÉPÍTMÉNYEK – BÉRHÁZAK, LAKÓÉPÜLETEK	177
EGYEDI ÉPÍTMÉNYEK – VILLÁK, BÉRVILLÁK, LAKÓHÁZAK	201
EGYEDI ÉPÍTMÉNYEK – EGYÉB ÉPÜLETEK, ÉPÍTMÉNYEK	329
FŐVÁROSI VÉDELEM ALATT ÁLLÓ ÉPÜLETEGYÜTTESEK	353

Térképjegyzék

MŰEMLEKEK, MŰEMLEKI KÖRNYEZETEK	1:30.000
RÉGÉSZETI LELŐHELYEK	1:30.000
VILÁGÖRÖKSÉGI TERÜLETEK	1:30.000
FŐVÁROSI VÉDETT ELEMEEK	1:30.000

A DOKUMENTUMBAN SZEREPLŐ ADATOK FORRÁSA

MŰEMLEKEK, MŰEMLEKI KÖRNYEZETEK
RÉGÉSZETI LELŐHELYEK
VILÁGÖRÖKSÉGI TERÜLETEK

a Forster Gyula Nemzeti Örökségvédelmi és Vagyongazdálkodási Központ 2016. szeptember 28-i keltezésű hivatalos adatszolgáltatása alapján

FŐVÁROSI VÉDELEM ALATT ÁLLÓ
EGYEDI ÉPÍTMÉNYEK ÉS
ÉPÜLETEGYÜTTESEK

Budapest Főváros Önkormányzata Közgyűlésének a településkép védelméről szóló 30/2017. (IX. 29.) számú önkormányzati rendelete alapján

MŰEMLEKI VÉDELEM

MŰEMLEKI VÉDELEM

JELMAGYARÁZAT

BUDAPEST II. KERÜLET
ÖRÖKSÉGVÉDELMI HATÁSTANULMÁNY

ÉRTÉKLELTÁR
MŰEMLEKI VÉDETTSÉG

FRANKEL LEÓ UTCA 11. - BÉRHÁZ

Műemlék törzsszáma: **16182** Cím: **Frankel Leó utca 11.**

MŰEMLEKI VÉDELEM	
Törzsszám(fanonaszó)	Megnevezés
16182 (11765)	Bérház
Védési rendelkezés száma:	1/2006. (I. 13.) NKÖM
Érintett helyrajzi szám(ok):	13491
KIJELÖLT MŰEMLEKI KÖRNYEZET	
Törzsszám	16182
Védési rendelkezés száma:	1/2006. (I. 13.) NKÖM
Érintett helyrajzi szám(ok):	13490, 13475, 13492, 13494, 13498/1, 13498/2, 13484, 13499, 13497, 13496, 13495, 13493

ÉPÍTÉZETTÖRTÉNETI ADATOK

Építési típus: 18-19. századi emlek - lakóépület-bérház

Korszak: XIX. század

Építés éve: 1898

Építészeti státusz: historizáló

Építész: Alpár Ignác

ISMERTETÉS

A védetté nyilvánítás célja az Alpár Ignác által 1898-ban tervezett historizáló bérház egyedi építészeti értékeinek és hangsúlyos városképi szerepének megőrzése.

A háromemeletes, zárkörű beépítésben álló bérház, keskeny, közel téglalap alakú telken helyezkedik el. Az épületnek mindkét homlokzata követ kombisít téglarchitektúrával készült, amelyek közül a Dunára néző fagglögleg legmagasabb salámitű nyílhatt emelvényes tagok. A másik utcafronton a bejárati kaput hangsúlyozza a fölötté elhelyezett kődíszítés. A belső U-alaprajza, fagglöglegység advar, a két lépcsőházat tartalmazó épülettömb aszimmetrikusan bontja kette. Az udvari homlokzatot a vaskos felületek jellemzik, amelyből a nyílászárókat a tégladíszítés emeli ki.

Felhasznált források: www.museumbudapest.hu (2017. szept. 7.)
Fotóanyag: Budapesti Földrajzi Levéltár: Levéltári jelölés: HUL_BFC_XC_EB_C_13;
www.museumbudapest.hu (2017. szept. 7.);
www.museumbudapest.hu (2017. szept. 7.)

URBAN-LIS STÚDIO KFT. 6

Műemlék fő adatai

Műemlékre vonatkozó nyilvántartási adatok

Műemléki környezetre vonatkozó nyilvántartási adatok

Műemlékre vonatkozó fontosabb építészettörténeti adatok

A védett objektum rövid ismertetése



Műemléki környezettel és műemléki védelemmel is érintett telek

Műemléki környezettel érintett telek

Műemléki védelemmel érintett tel(k)ek lehatárolása

Műemléki védelemmel érintett tel(k)ek helyrajzi száma(i)

Más műemléki védelemmel érintett tel(k)ek

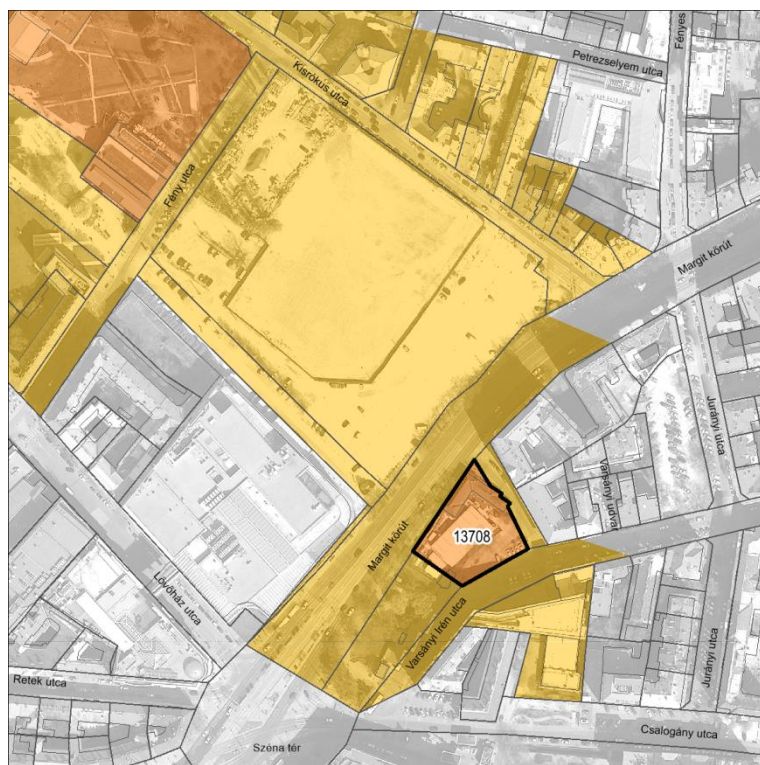
MŰEMLÉKI VÉDELEM

18-19. SZÁZADI MŰEMLÉKEK

RÉGI BUDAI LÖVÖLDE

Műemlék törzsszáma: **15186**

Cím: **Bakfark Bálint utca 2., Margit körút 66., Varsányi Irén utca 37.**



MŰEMLEKI VÉDELEM

Törzsszám[azonosító] **15186 [240]** Megnevezés: **Régi Budai lövölde**

Védési rendelkezés száma: 1620-24/1951. VKM, 22509/1958.ÉM, 120344/1958. MM
Érintett helyrajzi szám(ok): 13708

EX-LEGE MŰEMLEKI KÖRNYEZET



Törzsszám 15186
Védési rendelkezés száma:
Érintett helyrajzi szám(ok): 13200/2, 13204/5, 13204/6, 13707, 13711, 13709, 13543/1, 13706

ÉPÍTÉSZETTÖRTÉNETI ADATOK

Építmény típus: 18.-19. századi emlék - volt középület
Korszak: XIX. század
Építés éve: 1826
Építészeti stílus: klasszicista
Építész: n.a.

ISMERTETÉS

Volt budai lövölde, egyemeletes és földszintes, klasszicista, 1826, Kimmach Lajos. A Margit körút felől az Alsóváros egykori falának részlete, 16. sz.



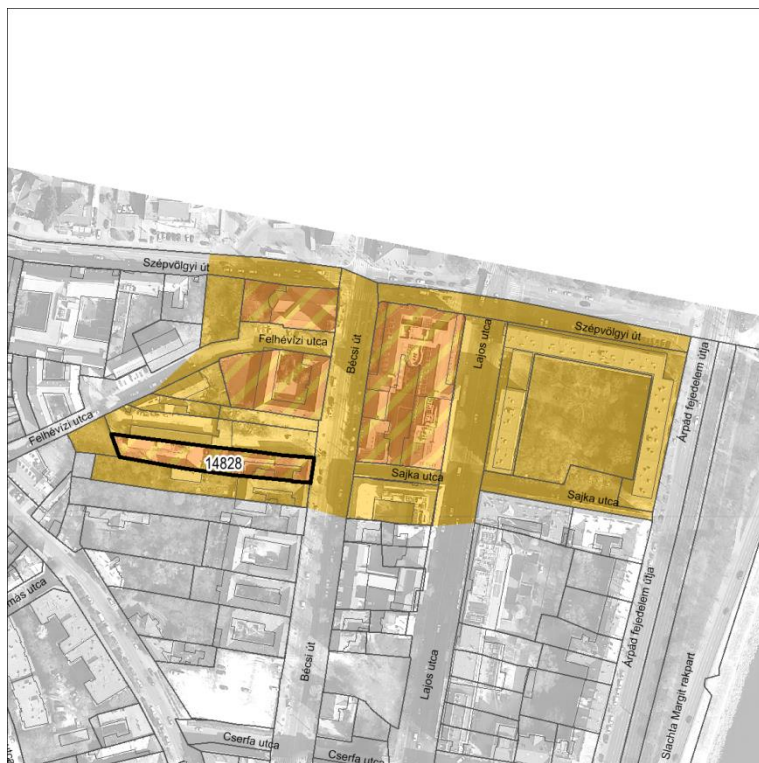
Felhasznált források: <https://fortepan.hu> (2017. április 7.);
<https://muemlekiem.hu> (2017. április 7.);
<https://egykor.hu> (2017. április 7.);
<https://fentrol.hu> (2017. április 7.)

BÉCSI ÚT 28. - KLASSZICISTA LAKÓHÁZ

Műemlék törzsszáma: **16338**

Cím:

Bécsi út 28.



MŰEMLEKI VÉDELEM

Törzsszám[azonosító]
16338 [18845]

Megnevezés:
Lakóház

Védési rendelkezés
száma:

24/2012. (IX. 14.) EMMI

Érintett helyrajzi
szám(ok):

14828

KIJELÖLT MŰEMLEKI KÖRNYEZET

Törzsszám



16338

Védési rendelkezés
száma:

24/2012. (IX. 14.) EMMI

Érintett helyrajzi
szám(ok):

14772/1, 14838, 14829, 14827/1, 14796/1, 14795



ÉPÍTÉSZETTÖRTÉNETI ADATOK

Építmény típus:

18.-19. századi emlék - lakóépület

Korszak:

XVIII. század

Építés éve:

n.a.

Építészeti stílus:

klasszicista

Építész:

n.a.

ISMERTETÉS

A védetté nyilvánítás célja a feltehetően a 18. század végén épült klasszicista stílusú lakóház építészeti, képző- és iparművészeti értékeinek megőrzése.

Felhasznált források: <https://fentrol.hu> (2017. április 7.)

BÉCSI ÚT 31. - BAROKK HÁZ

Műemlék törzsszáma: **15164**

Cím:

Bécsi út 31.



MŰEMLEKI VÉDELEM

Törzsszám[azonosító]
15164 [244]

Megnevezés:
Ház

Védési rendelkezés
száma:

22509/1958. ÉM 120344/1958. MM

Érintett helyrajzi
szám(ok):

14789

EX-LEGE MŰEMLEKI KÖRNYEZET



Törzsszám

15164

Védési rendelkezés
száma:

Érintett helyrajzi
szám(ok):

14606, 14607/2, 14772/1, 14787/2, 14788, 14795,
14796/1, 14828, 14829, 14830, 14833, 14839,
14865, 14784, 14787/1, 14786, 14785, 14684



ÉPÍTÉSZETTÖRTÉNETI ADATOK

Építmény típus:

18.-19. századi emlék - lakóépület

Korszak:

XVIII. század

Építés éve:

1780 körül

Építészeti stílus:

barokk



Építész:

n.a.



ISMERTETÉS

Az emeletes barokk házat a XIX. század elején átalakították.



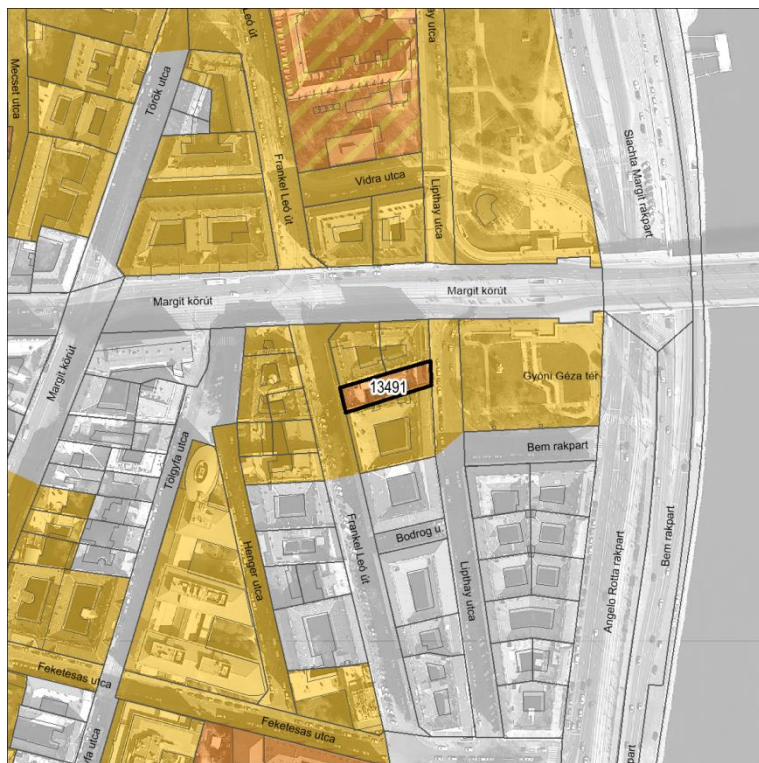
Felhasznált források: <https://muemlekm.hu> (2017. április 7.);
<https://fentrol.hu> (2017. április 7.)

FRANKEL LEÓ UTCA 11. - BÉRHÁZ

Műemlék törzsszáma: **16182**

Cím:

Frankel Leó utca 11.



MŰEMLEKI VÉDELEM

Törzsszám[azonosító]
16182 [11765]

Megnevezés:
Bérház

Védelmi rendelkezés
száma:

1/2006. (I. 13.) NKÖM

Érintett helyrajzi
szám(ok):

13491

KIJELÖLT MŰEMLEKI KÖRNYEZET

Törzsszám

16182

Védelmi rendelkezés
száma:

1/2006. (I. 13.) NKÖM

Érintett helyrajzi
szám(ok):

13490, 13475, 13492, 13494, 13498/1, 13498/2,
13484, 13499, 13497, 13496, 13495, 13493



ÉPÍTÉSZETTÖRTÉNETI ADATOK

Építmény típus:

18.-19. századi emlék - lakóépület-bérház

Korszak:

XIX. század

Építés éve:

1898

Építészeti stílus:

historizáló

Építész:


Alpár Ignác



ISMERTETÉS

A védetté nyilvánítás célja az Alpár Ignác által 1898-ban tervezett historizáló bérház egyedi építészeti értékeinek és hangsúlyos városképi szerepének megőrzése.

A háromemeletes, zártosurú beépítésben álló bérház, keskeny, közel téglalap alakú telken helyezkedik el. Az épületnek mindkét homlokzata kővel kombinált téglarchitektúrával készül, amelyek közül a Dunára néző függőleges loggiasorral valamint nyitott erkélyekkel tagolt. A másik utcáfronton a bejáratú kaput hangsúlyozza a fölötté elhelyezett kódíszítés. A belső U-alaprajzú, függőfolyosós udvart, a két lépcsőházat tartalmazó épülettömb aszimmetrikusan bontja ketté. Az udvari homlokzatot a vakolt felületek jellemzik, amelyből a nyílászárókat a tégladíszítés emeli ki.



Felhasznált források: <https://fortepan.hu> (2017. április 7.)

Fortepan / Budapest Főváros Levéltára. Levéltári jelzet: HU_BFL_XV_19_c_11;

<https://muemlekiem.hu> (2017. április 7.);

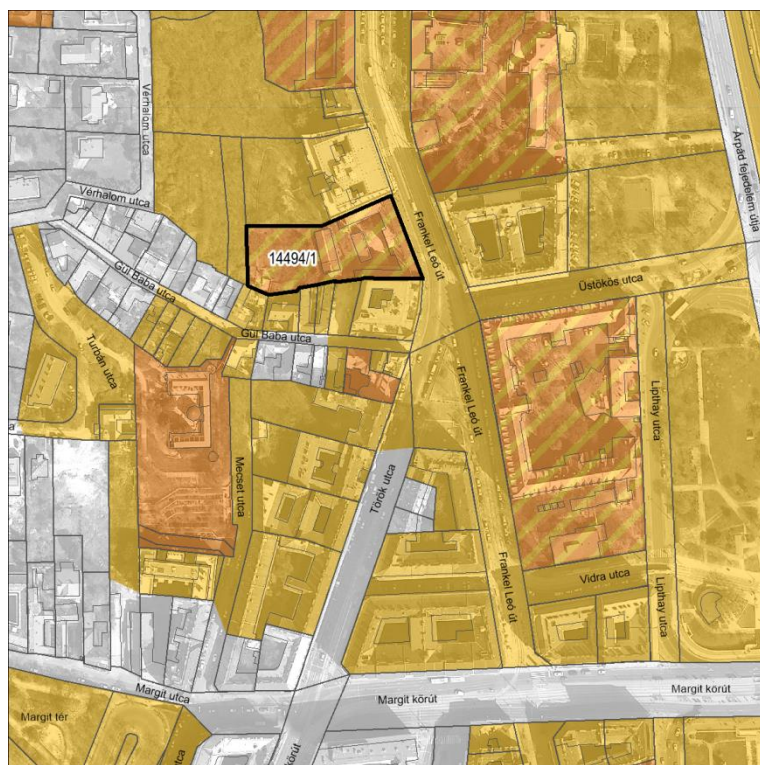
<https://fentrol.hu> (2017. április 7.)

FRANKEL LEÓ UTCA 36. - KLASSZICIZÁLÓ-ROMANTIKUS LAKÓHÁZ

Műemlék törzsszáma: **15178**

Cím:

Frankel Leó utca 36.



MŰEMLEKI VÉDELEM

Törzsszám[azonosító]

15178 [259]

Megnevezés:

Ház

Védési rendelkezés száma:

22509/1958. ÉM 120344/1958. MM

Érintett helyrajzi szám(ok):

14494/1

EX-LEGE MŰEMLEKI KÖRNYEZET


Törzsszám

15178

Védési rendelkezés száma:

Érintett helyrajzi szám(ok):

14481, 14484, 14486, 14493, 14499, 14500, 14501, 14502, 14503, 14511, 14512, 14495



ÉPÍTÉSZETTÖRTÉNETI ADATOK

Építmény típus:

18.-19. századi emlék - lakóépület

Korszak:

XIX. század

Építés éve:

1840-50 körül

Építészeti stílus:

klasszicizáló-romantikus




Építész:

n.a.



ISMERTETÉS

Emeletes, klasszicizáló-romantikus lakóház 1840-1850 körül.



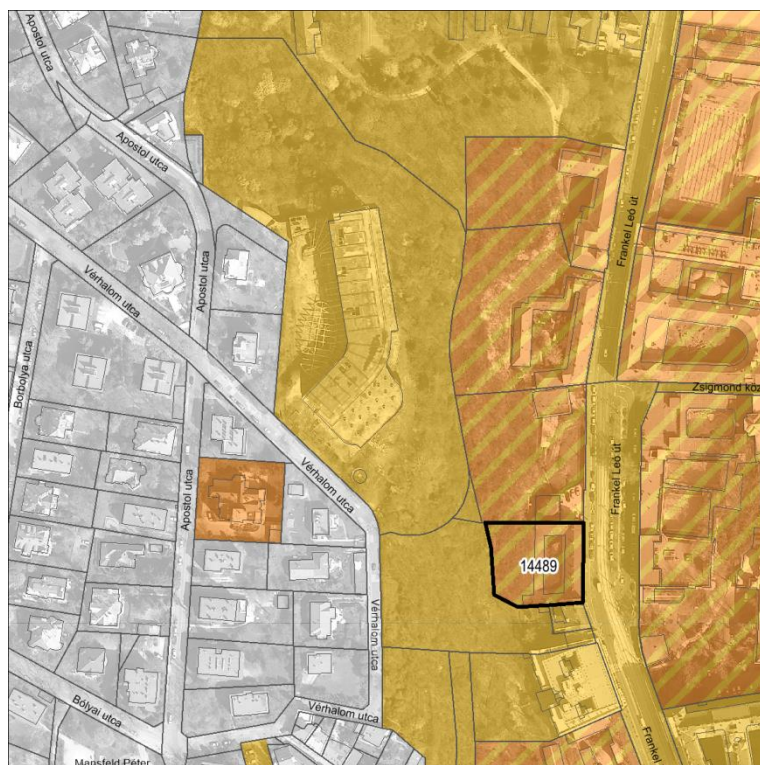
Felhasznált források: <https://forteapan.hu> (2017. április 7.)
Forteapan / Budapest Főváros Levéltára. Levéltári jelzet: HU_BFL_XV_19_c_11;
<https://muemlekiem.hu> (2017. április 7.);
<https://fentrol.hu> (2017. április 7.)

FRANKEL LEÓ UTCA 46. - KLASSZICIZÁLÓ-ROMANTIKUS LAKÓHÁZ

Műemlék törzsszáma: **15179**

Cím:

Frankel Leó utca 46.



MŰEMLEKI VÉDELEM

Törzsszám[azonosító]

15179 [260]

Megnevezés:

Ház

Védési rendelkezés száma:

22509/1958. ÉM 120344/1958. MM

Érintett helyrajzi szám(ok):

14489

EX-LEGE MŰEMLEKI KÖRNYEZET


Törzsszám

15179

Védési rendelkezés száma:

Érintett helyrajzi szám(ok):

14481, 14486, 14488, 14490, 14514, 14520



ÉPÍTÉSZETTÖRTÉNETI ADATOK

Építmény típus:

18.-19. századi emlék - lakóépület

Korszak:

XIX. század

Építés éve:


1852; 1857-hátsó szárny földszintje

Építészeti stílus:

klasszicizáló-romantikus




Építész:

Krövich Antal,
 Knabe Ignác



ISMERTETÉS

Emeletes, klasszicizáló-romantikus ház, Krövich Antal, 1852, hátsó szárny földszintje Knabe Ignác, 1857, emelete 1913.



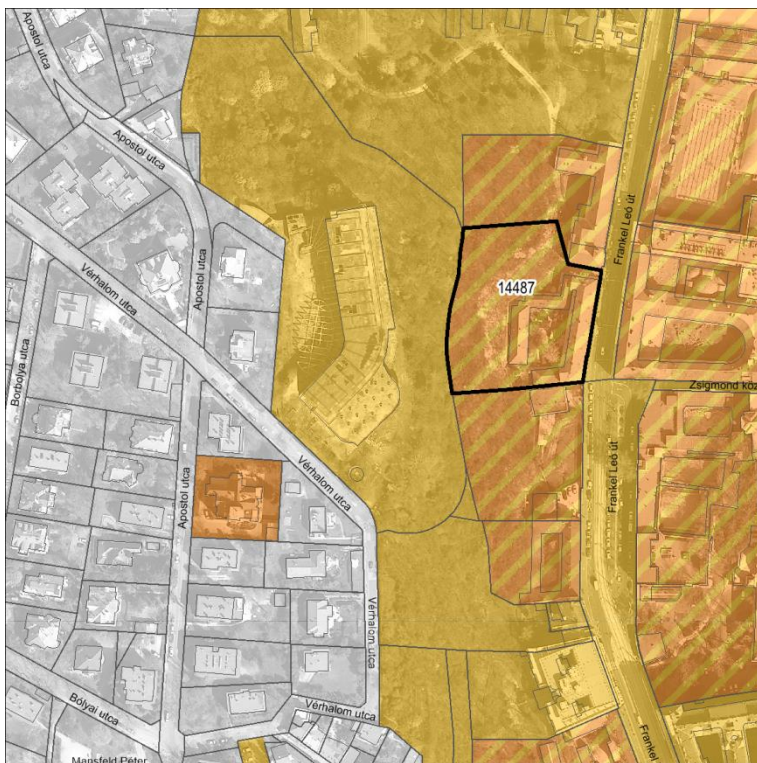
Felhasznált források: <https://fortepan.hu> (2017. április 7.)
 Fortepan / Budapest Főváros Levéltára. Levéltári jelzet: HU_BFL_XV_19_c_11;
<https://muemlekek.hu> (2017. április 7.);
<https://fentrol.hu> (2017. április 7.)

VOLT FEKETE SAS VENDÉGFOGADÓ

Műemlék törzsszáma: **15180**

Cím:

Frankel Leó utca 50-52.



MŰEMLÉKI VÉDELEM

Törzsszám[azonosító]
15180 [261]

Megnevezés:

Volt Fekete Sas vendégfogadó

Védési rendelkezés
száma:

1620-24/1951. VKM, 22509/1958. ÉM
120344/1958. MM

Érintett helyrajzi
szám(ok):

14487

EX-LEGE MŰEMLÉKI KÖRNYEZET



Törzsszám

15180

Védési rendelkezés
száma:

Érintett helyrajzi
szám(ok):

14479/1, 14480, 14486, 14488, 14519/1, 14560/1,
14561



ÉPÍTÉSZETTÖRTÉNETI ADATOK

Építmény típus:

18.-19. századi emlék - vendéglátó
létesítmény

Korszak:

XIX. század

Építés éve:

1842-44

Építészeti stílus:




klasszicista

Építész:

Hild József



ISMERTETÉS



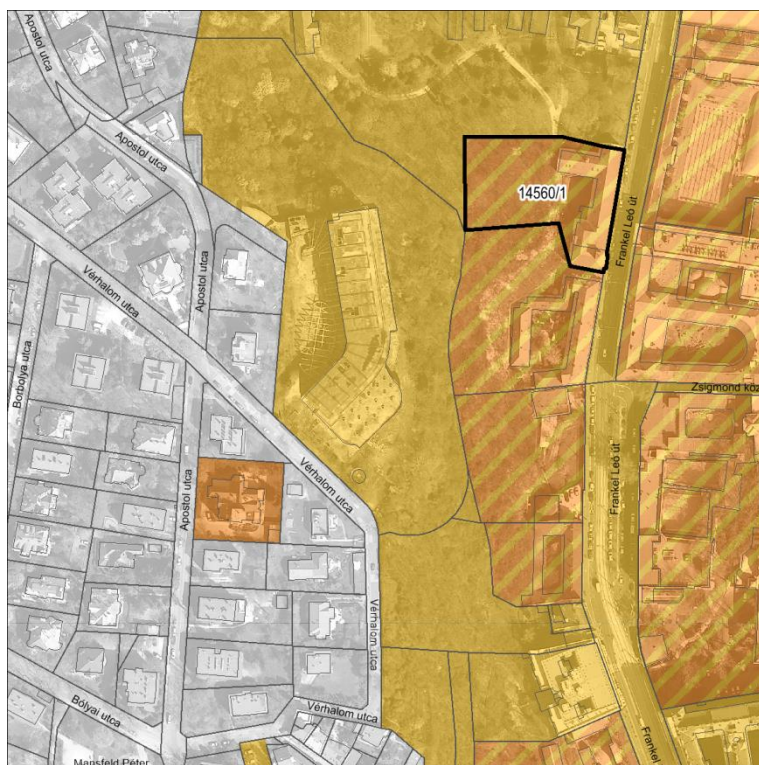
Felhasznált források: <https://muemlekm.hu> (2017. április 7.);
<https://fentrol.hu> (2017. április 7.)

FRANKEL LEÓ UTCAI KÉTEMELETES KÓRHÁZ

Műemlék törzsszáma: **15182**

Cím:

Frankel Leó utca 54.



MŰEMLEKI VÉDELEM

Törzsszám[azonosító]
15182 [262]

Megnevezés:
Kételemetes kórház


Védési rendelkezés
száma:
Érintett helyrajzi
szám(ok):

22509/1958. ÉM 120344/1958. MM, 14297/1960.
ÉM[-MM]
14560/1

EX-LEGE MŰEMLEKI KÖRNYEZET

Törzsszám
Védési rendelkezés
száma:
Érintett helyrajzi
szám(ok):

15182
14479/1, 14479/2, 14487, 14519/1, 14519/2,
14561



ÉPÍTÉSZETTÖRTÉNETI ADATOK

Építmény típus:

18.-19. századi emlék - lakóépület

Korszak:

XIX. század

Építés éve:

1843-44

Építészeti stílus:


klasszicista

Építész:

Hild József



ISMERTETÉS



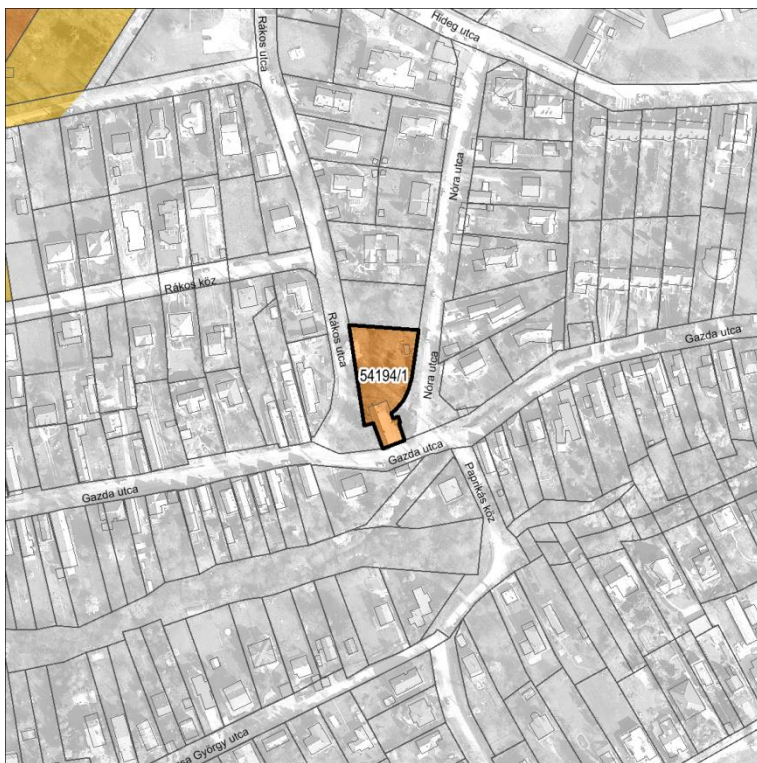
Felhasznált források: <https://fortepan.hu> (2017. április 7.)
Fortepan / Budapest Főváros Levéltára. Levéltári jelzet: HU_BFL_XV_19_c_11;
<https://muemlekiem.hu> (2017. április 7.);
<https://fentrol.hu> (2017. április 7.)

GAZDA UTCAI MÓDOS PARASZTHÁZ

Műemlék törzsszáma: **15970**

Cím:

Gazda u. 45.



MŰEMLEKI VÉDELEM (NYILVÁNTARTOTT)

Törzsszám[azonosító]

15970 [266]

Megnevezés:

Lakóépület

Védési rendelkezés száma:

Érintett helyrajzi szám(ok):

54194/1, 54194/1

NEM TARTOZIK A MŰEMLEKHEZ MŰEMLEKI KÖRNYEZET

Törzsszám

Védési rendelkezés száma:

Érintett helyrajzi szám(ok):

ÉPÍTÉSZETTÖRTÉNETI ADATOK

Építmény típus:

18.-19. századi emlék - lakóépület

Korszak:

XIX-XX. század fordulója

Építés éve:

n.a.

Építészeti stílus:









módosabb parasztporta

Építész:

n.a.

ISMERTETÉS

A módos parasztház, jó állapotban lévő, felújított földszintes lakóépületként funkcionál.



Felhasznált források: <https://muemlekm.hu> (2017. április 7.) [kép];
<https://muemlekm.hu> (2017. április 7.) [jelentés];
<https://fentrol.hu> (2017. április 7.)

KACSA UTCAI BAROKK LAKÓÉPÜLET

Műemlék törzsszáma: **15187**

Cím:

Kacsa utca 9.



MŰEMLEKI VÉDELEM

Törzsszám[azonosító]
15187 [276]

Megnevezés:
Ház

Védési rendelkezés
száma:
Érintett helyrajzi
szám(ok):

22509/1958. ÉM 120344/1958. MM



13582

EX-LEGE MŰEMLEKI KÖRNYEZET

Törzsszám
Védési rendelkezés
száma:
Érintett helyrajzi
szám(ok):

15187

13572/5, 13578, 13577, 13867, 13866, 13583,
13581



ÉPÍTÉSZETTÖRTÉNETI ADATOK

Építmény típus:

18.-19. századi emlék - lakóépület

Korszak:

XVIII. század

Építés éve:


n.a.

Építészeti stílus:

barokk



Építész:

n.a.



ISMERTETÉS

Egyemeletes barokk ház.



Felhasznált források: <https://muemlekm.hu> (2017. április 7.);
<https://fentrol.hu> (2017. április 7.)

LABANC UTCAI KLASSZICISTA LAKÓÉPÜLET

Műemlék törzsszáma: **15167**

Cím:

Labanc utca 16b



MŰEMLEKI VÉDELEM

Törzsszám[azonosító]

15167 [278]

Megnevezés:

Ház

Védési rendelkezés száma:

22509/1958. ÉM 120344/1958. MM

Érintett helyrajzi szám(ok):

10958/1, 10958/2, 10958/3, 10958/4

EX-LEGE MŰEMLEKI KÖRNYEZET



Törzsszám

15167

Védési rendelkezés száma:

Érintett helyrajzi szám(ok):

10893/11, 10944/2, 10957/3, 10957/4, 10959/1, 10959/2, 10983, 10985/3, 10985/4, 10986/1, 10987/3, 10962/1, 10893/9, 10944/3, 10945



ÉPÍTÉSZETTÖRTÉNETI ADATOK

Építmény típus:

18.-19. századi emlék - lakóépület

Korszak:

XIX. század

Építés éve:

Építészeti stílus:




klasszicista

Építész:

ISMERTETÉS



földszintes ház



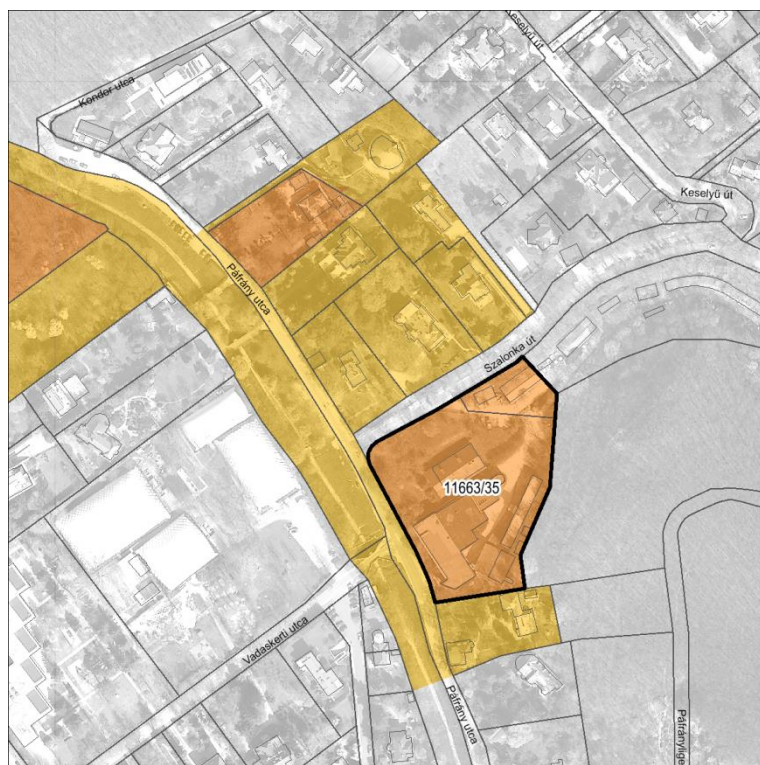
Felhasznált források: <https://muemlekm.hu> (2017. április 7.);
<https://fentrol.hu> (2017. április 7.)

VOLT LIPÓTMEZEI VENDÉGLŐ ÉS MAJOR

Műemlék törzsszáma: **15198**

Cím:

Páfrány utca 17/b., Szalonka utca 1.



MŰEMLEKI VÉDELEM

Törzsszám[azonosító]

15198 [315]

Megnevezés:

Volt Lipótmezei vendéglő és major

Védési rendelkezés száma:

22509/1958. ÉM 120344/1958. MM

Érintett helyrajzi szám(ok):

11663/35

EX-LEGE MŰEMLEKI KÖRNYEZET



Törzsszám

15198

Védési rendelkezés száma:

Érintett helyrajzi szám(ok):

11485, 11486, 11663/33, 11663/38, 11665, 11676/4, 11676/5, 11676/6, 11717



ÉPÍTÉSZETTÖRTÉNETI ADATOK

Építmény típus:

18.-19. századi emlék - vendéglátó létesítmény és major

Korszak:

XIX. század

Építés éve:

1820; 1870 átépítés

Építészeti stílus:

klasszicista


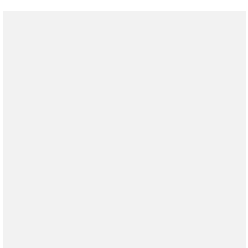

Építész:

Knabe Ignác



ISMERTETÉS

Volt lipótmezei vendéglő és major, eredetileg klasszicista épület, 1820 körül, mai átépült formája Knabe Ignác, 1870.



Felhasznált források: <https://muemlekm.hu> (2017. április 7.);
<https://fentrol.hu> (2017. április 7.)

VÁRI SZABÓ KÚRIA

Műemlék törzsszáma: **15219**

Cím:

Váry köz 1.



MŰEMLEKI VÉDELEM

Törzsszám[azonosító]
15219 [327]

Megnevezés:
Vári Szabó kúria

Védési rendelkezés
száma:
Érintett helyrajzi
szám(ok):

1620-24/1951. VKM, 22509/1958. ÉM
120344/1958. MM
54224/2



EX-LEGE MŰEMLEKI KÖRNYEZET

Törzsszám
Védési rendelkezés
száma:

15219

Érintett helyrajzi
szám(ok):

54224/1, 54248, 54249/2, 54250/1, 54250/4,
54214/2, 54222/6, 54239, 54240, 54241



ÉPÍTÉSZETTÖRTÉNETI ADATOK

Építmény típus:

18.-19. századi emlék - kúria

Korszak:

XIX. század

Építés éve:

1830 körül

Építészeti stílus:

klasszicista

Építész:

n.a.



ISMERTETÉS



Felhasznált források: <https://muemlekm.hu> (2017. április 7.);
<https://fentrol.hu> (2017. április 7.)

MŰEMLEKI VÉDELEM

KÖZÉPÜLETEK, IPARI ÉPÜLETEK

GANZ TÖRZSGYÁR

Műemlék törzsszáma: **15163**

Cím: **Bem József utca 20., Ganz Ábrahám utca 15.**



MŰEMLEKI VÉDELEM

Törzsszám[azonosító]
15163 [242]

Megnevezés:
Ganz törzsgyár

Védési rendelkezés
száma:

Érintett helyrajzi
szám(ok):

13545/2

NEM TARTOZIK A MŰEMLEKHEZ MŰEMLEKI KÖRNYEZET

Törzsszám

Védési rendelkezés
száma:

Érintett helyrajzi
szám(ok):

ÉPÍTÉSZETTÖRTÉNETI ADATOK

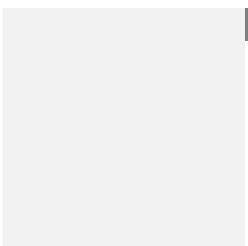

Építmény típus: Ipari emlék - volt ipari épület - gépipari üzem

Korszak: XIX. század

Építés éve: 1858


Építészeti stílus:

Építész:



ISMERTETÉS

1858-ban épült keréköntődeként. Az eredetileg U alaprajzú épület Bem utcai és Ganz utcai szárnyát 1964 után lebontották. Az 1880-as évektől kezdve nevezték "Törzsgyárnak".

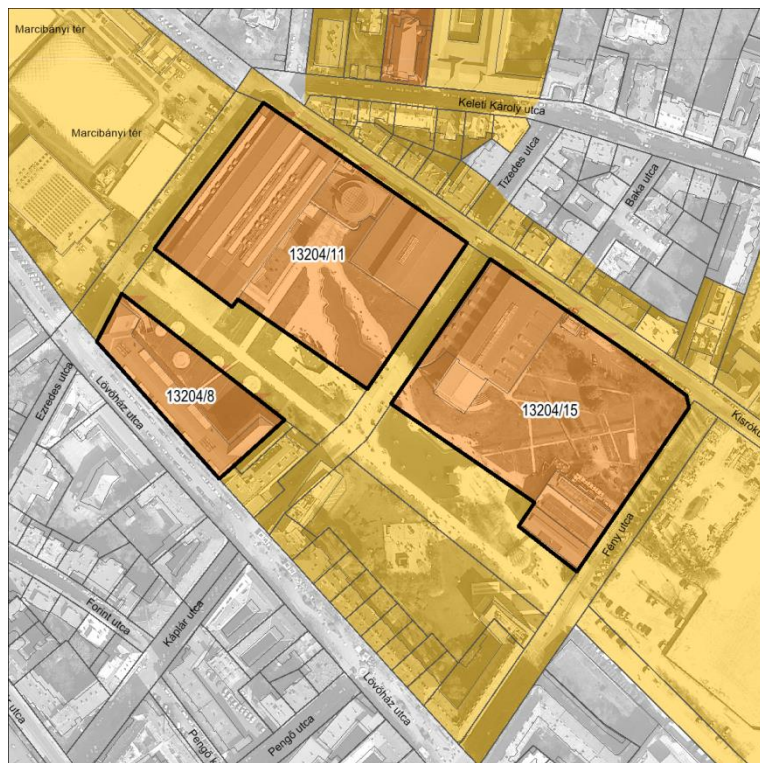


Felhasznált források: <https://fentrol.hu> (2017. április 7.);
<https://muemlekiem.hu> (2017. április 7.)

GANZ VILLAMOSSÁGI GYÁR ÉPÜLETEI

Műemlék törzsszáma: **16001**

Cím: **Lövőház u. 39., Ezredes u. 13-15., Kis Rókus u. 2-6.,
8-14., 16-20., Fény u. 19-21., 20-22.**



MŰEMLEKI VÉDELEM

Törzsszám[azonosító] **16001 [281]** Megnevezés: **Ganz villamosági gyár épületei**

Védési rendelkezés száma: **25/2005. (IX. 16.) NKÖM, 70/2013. (XII.16.) BM**

Érintett helyrajzi szám(ok): **13204/11, 13204/8, 13204/15**

KIJELÖLT MŰEMLEKI KÖRNYEZET

Törzsszám **16001**
Védési rendelkezés száma: **25/2005. (IX. 16.) NKÖM, 70/2013. (XII.16.) BM**

Érintett helyrajzi szám(ok): **13215/16, 13215/17, 13226, 13233, 13234, 13235/6, 13235/9, 13235/31, 13235/32, 13235/33, 13235/39, 13235/40, 13235/42, 13235/45, 13235/55, 13235/56, 13235/58, 13235/69, 13238, 13240/1, 13240/2, 13243, 13263/1, 13215/14, 13215/13, 13215/12, 13215/11, 13215**

ÉPÍTÉSZETTÖRTÉNETI ADATOK

Építmény típus: **Ipari emlék - volt ipari épületek**

Korszak: **XIX-XX. század fordulója**

Építés éve:

Építészeti stílus:

Építész:



ISMERTETÉS

A védetté nyilvánítás célja a kiemelkedő ipartörténeti jelentőségű Ganz Villamosági Gyár magas technikai színvonalú épületeinek, a magyar gyárépítészet fejlődését, alakulását, stíluskorszakait reprezentáló együttesének megőrzése.



Felhasznált források: <https://fortepan.hu> (2017. április 7.);
<https://fentrol.hu> (2017. április 7.);
<https://muemlekm.hu> (2017. április 7.)

GANZ VILIAMOSSÁGI GYÁR ÉPÜLETEI - A ÉPÜLET - KÖZPONTI IRODAÉPÜLET

Műemlék törzsszáma: **16001**

Cím:

Lövőház u. 39., Ezredes u. 15.



MŰEMLEKI VÉDELEM

Törzsszám[azonosító]

16001 [18590]

Megnevezés:

A épület - központi irodaépület

Védési rendelkezés száma:

25/2005. (IX. 16.) NKÖM

Érintett helyrajzi szám(ok):

13204/8


KIJELÖLT MŰEMLEKI KÖRNYEZET

Törzsszám

16001

Védési rendelkezés száma:

Érintett helyrajzi szám(ok):



ÉPÍTÉSZETTÖRTÉNETI ADATOK

Építmény típus:

Ipari emlék - volt ipari épületek


Korszak:

XIX-XX. század fordulója

Építés éve:

Építészeti stílus:

Építés:



ISMERTETÉS

A Ganz Villamosági Művek központi irodaépülete

U-alaprajzú, három emeletes, kontyolt nyeregtetővel fedett irodaépület a Lövőház utca és az Ezredes utca sarkán. A Lövőház utcai homlokzaton három ablaktengellyel rendelkező Ezredes utcai szárny kissé magasabb főpárkányával némileg elkülönül a fő épületszárnytól. Ezredes utcai homlokzata középrizalitos 2+3+2 ablaktengellyel. A Lövőház utcai hosszú homlokzatot az említett 3 tengelyt követően három rizalit tagolja: 3+9+6+9+3 ablaktengellyel. Az övpárkánnyal lezárt földszint fala vonolozott. A szalagkeretes ablakok mind a négy szinten könyöklőpárkánnyal és zárókővel rendelkeznek. Az első emeleti ablakokat ezeken túl szemöldökpárkányok is hangsúlyozzák. Középfolyosós elrendezésű, földemei poroszszüveg boltozatosak.



Felhasznált források: <https://fortepan.hu> (2017. április 7.);
<https://fentrol.hu> (2017. április 7.);
<https://muemlekiem.hu> (2017. április 7.)

GANZ VILAMOSSÁGI GYÁR ÉPÜLETEI - B ÉPÜLET - NAGYSZERELDE

Műemlék törzsszáma: **16001**

Cím:

Felvinci út 16-20., Marczibányi tér 13.



MŰEMLEKI VÉDELEM

Törzsszám[azonosító]

16001 [18299]

Megnevezés:

B épület - nagyszerelde

Védési rendelkezés száma:

41/1997. (XII. 29.) KTM-MKM, 25/2005. (IX. 16.) NKÖM

Érintett helyrajzi szám(ok):

13204/11


KIJELÖLT MŰEMLEKI KÖRNYEZET

Törzsszám

16001

Védési rendelkezés száma:

Érintett helyrajzi szám(ok):



ÉPÍTÉSZETTÖRTÉNETI ADATOK

Építmény típus:

Ipari emlék - volt ipari épületek


Korszak:

XIX-XX. század fordulója

Építés éve:

Építészeti stílus:


Építés:



ISMERTETÉS

Egykori Nagyszerelde, ma Nagycsarnok

Az aszimmetrikus tömegű, négyhajós, bazilikális csarnok szegecsel acélszerkezettel. Elrendezése leolvasható a Kis Rókus utcai véghomlokzatról: az Ezredes utca felőli oldalhajót egy szélesebb és magasabb főhajó, majd két egyforma, a felsővel megegyező méretű oldalhajó követi. A főhajó manzárdtetős, melynek oldalsó meredekebb síkjai és alattuk az oldalfalak végig üvegezettek. A mellékhajók lapos hajlásszögű nyeregtetőiből háromszög keresztmetszetű felülvilágítók emelkednek ki. A Kis Rókus, illetve az Ezredes utcai eredeti homlokzatot beton kitöltésű acélváz tagolja. A betonfal felületét vízszintes zsalunyomok élénkítik. A másik két homlokzat új.



Felhasznált források: <https://fortepan.hu> (2017. április 7.);
<https://fentrol.hu> (2017. április 7.);
<https://muemlekiem.hu> (2017. április 7.)

GANZ VILAMOSSÁGI GYÁR ÉPÜLETEI - D ÉPÜLET - NAGYFORGÁCSOLÓ

Műemlék törzsszáma: **16001**

Cím:

Felvinci út 16-20., Marczibányi tér 13.



MŰEMLEKI VÉDELEM

Törzsszám[azonosító]

16001 [18592]

Megnevezés:

D épület - nagyforgácsoló

Védési rendelkezés száma:

25/2005. (IX. 16.) NKÖM

Érintett helyrajzi szám(ok):

13204/11


KIJELÖLT MŰEMLEKI KÖRNYEZET

Törzsszám

16001

Védési rendelkezés száma:

Érintett helyrajzi szám(ok):



ÉPÍTÉSZETTÖRTÉNETI ADATOK

Építmény típus:

Ipari emlék - volt ipari épületek

Korszak:

XIX-XX. század fordulója

Építés éve:

Építészeti stílus:

Építés:



ISMERTETÉS

Egykori Nagyforgácsoló, ma Kiscsarnok

Öthajós, bazilikális üzemcsarnok maradványából kialakított kiállítási épület. A főhajó két oldalán keskeny, egy tengelynyi mellékhajók találhatóak, amelyeket kívül kétszeres szélességűek követnek. Alacsony hajlásszögű nyereg ill. félnyereg tetők fedik, a főhajó tetejének közepén háromszög keresztmetszetű felülvilágító van. Északnyugati oldalához az új bejárati épületrész kapcsolódik, a park délnyugati homlokzata új üvegfallal. Vakolt eredeti homlokzatait egyszerű lemezből képzett főpárkány zárja le, nyerstégla lizénák osztják szakaszokra, amelyeknél a fallábazat golyvázódik. A lizénák között két szinten szegmentíves ablakok vannak, amelyek téglakönyöklősek, enyhén kiemelkedő vakolt kváderezett záradékkal.

Felhasznált források: <https://forteapan.hu> (2017. április 7.);
<https://fentrol.hu> (2017. április 7.);
<https://muemlekiem.hu> (2017. április 7.)

GANZ VILLOMOSSÁGI GYÁR ÉPÜLETEI - E ÉPÜLET - TRANSZFORMÁTORGYÁR

Műemlék törzsszáma: **16001**

Cím:

Fény u. 20-22., Kis Rókus u. 8-14.



MŰEMLEKI VÉDELEM

Törzsszám[azonosító]
16001 [18632]

Megnevezés:

E épület - transzformátorgyár

Védési rendelkezés
száma:

25/2005. (IX. 16.) NKÖM

Érintett helyrajzi
szám(ok):

13204/15



KIJELÖLT MŰEMLEKI KÖRNYEZET

Törzsszám

16001

Védési rendelkezés
száma:

Érintett helyrajzi
szám(ok):



ÉPÍTÉSZETTÖRTÉNETI ADATOK

Építmény típus:

Ipari emlék - volt ipari épületek


Korszak:

XIX-XX. század fordulója

Építés éve:

Építészeti stílus:

Építész:




ISMERTETÉS

Egykori Transzformátorgyár, ma Teátrum

Bazilikális keresztmetszetű, szegecsel acélszerkezetű üzemcsarnokból kialakított színház. A hét szakasz hosszú épület délnyugati végén a főhajó tartószerkezete három szakasszal túlnyúlik, és szabadtéri színpad fölött képez tetőt. Ennek északi oldalán az északkeleti homlokzati fal folytatásaként csepp alakú, faburkolatos toldalék lép elő a nyerstégla homlokzatú, nagy ablakfelületekkel tagolt fő tömegeből.

A klinkertéglás oldalhomlokzatokat lizénák tagolják. A négy sorban elhelyezkedő ablakok fekvő téglány alakúak. A nagy üvegfelületekkel ellátott kiemelkedő középrész falai vakoltak. A mellékhajók tetejéből haránt irányú, háromszög keresztmetszetű felüvilágítók emelkednek ki.



Felhasznált források: <https://fortepan.hu> (2017. április 7.);
<https://fentrol.hu> (2017. április 7.);
<https://muemleke.hu> (2017. április 7.)

GANZ VILAMOSSÁGI GYÁR ÉPÜLETEI - G ÉPÜLET - VASÖNTÖDE

Műemlék törzsszáma: **16001**

Cím:

Fény u. 20-22., Felvinci út 8-12.



MŰEMLEKI VÉDELEM

Törzsszám[azonosító]

16001 [18634]

Megnevezés:

G épület - vasöntöde

Védési rendelkezés száma:

25/2005. (IX. 16.) NKÖM

Érintett helyrajzi szám(ok):

13204/15



KIJELÖLT MŰEMLEKI KÖRNYEZET

Törzsszám

16001

Védési rendelkezés száma:

Érintett helyrajzi szám(ok):



ÉPÍTÉSZETTÖRTÉNETI ADATOK

Építmény típus:

Ipari emlék - volt ipari épületek


Korszak:

XIX-XX. század fordulója

Építés éve:

Építészeti stílus:


Építés:



ISMERTETÉS

Egykori Vasöntöde, majd Gépjavitó műhely, ma Fogadó

A G-vel jelölt épület a Fény utcára merőleges, utcavonalban álló, három nyeregtetős tömegből áll, amelyek északkelet felé egyre alacsonyabbak. A három tetőből háromszögű felülvilágítók emelkednek ki. A legalacsonyabb rész korábbi a két nagyobbban. Látszótéglá homlokzati falai vannak. Az oromzatos véghomlokzatokat lizénák keretezik, amelyek téglalépcsőzetben folytatódnak. Az utcai homlokzatot két nagy, acélüvegezésű, szegmenstíves záródású ablak töri át, az udvarit középen egy hasonló. A két magasabb tömeg épületvázát szegecselt fémerősítéses betonpillérek alkotják, illetve közöttük derékszögű raszterben szegecselt acélelemek tagolják; részben téglá kitöltéssel, részben nagyméretű acél osztóbordás ablakokkal, a kiváltók vonalában pedig betonsávokkal. A három csarnokot belül a földszinten pillérek választják el egymástól. Mindhárom épületrészben galéria húzódik végig, a délkeleti résznek efölött emelete is van. A fedés szegecselt kötésű rácsos főtartókra terhel.



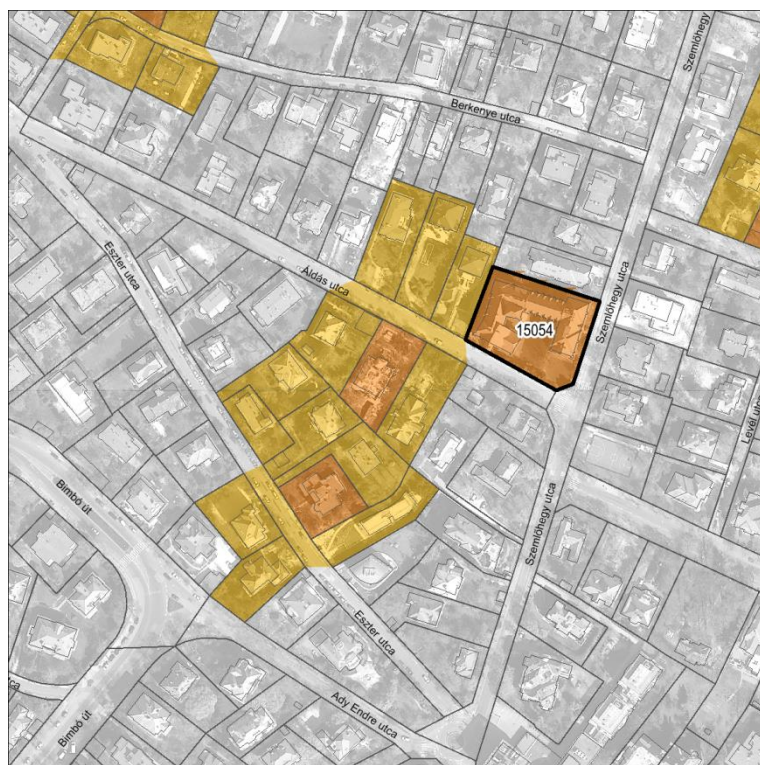
Felhasznált források: <https://forteapan.hu> (2017. április 7.);
<https://fentrol.hu> (2017. április 7.);
<https://muemlekiem.hu> (2017. április 7.)

ÁLDÁS UTCAI ÁLTALÁNOS ISKOLA

Műemlék törzsszáma: **15162**

Cím:

Áldás utca 1., Szemlőhegy utca 12.



MŰEMLEKI VÉDELEM

Törzsszám[azonosító]

15162 [239]

Megnevezés:

ált. iskola

Védési rendelkezés száma:

021946/1965. ÉM

Érintett helyrajzi szám(ok):

15054

NEM TARTOZIK A MŰEMLEKHEZ MŰEMLEKI KÖRNYEZET

Törzsszám

Védési rendelkezés száma:

Érintett helyrajzi szám(ok):



ÉPÍTÉSZETTÖRTÉNETI ADATOK

Építmény típus:

Középület - általános iskola

Korszak:

XX. század

Építés éve:

1912

Építészeti stílus:

szecessziós

Építész:

Zrumecky Dezső



ISMERTETÉS

Fővárosi Szabó Ervin Könyvtár – Budapest Gyűjtemény



Felhasznált források: <https://fortepan.hu> (2017. április 7.);
<https://egykor.hu> (2017. április 7.);
Fővárosi Szabó Ervin Könyvtár
– Budapest Gyűjtemény

<https://fentrol.hu> (2017. április 7.);
<https://muemlekiem.hu> (2017. április 7.);

VOLT ÚJLAKI ÁLTALÁNOS ISKOLA

Műemlék törzsszáma: **16081**

Cím:

Bécsi út 33-35.



MŰEMLEKI VÉDELEM

Törzsszám[azonosító]

16081 [11157]

Megnevezés:

Újlaki iskola

Védési rendelkezés száma:

10/2003. (VII. 24.) NKÖM

Érintett helyrajzi szám(ok):

14789

KIJELÖLT MŰEMLEKI KÖRNYEZET

Törzsszám


16081

Védési rendelkezés száma:

10/2003. (VII. 24.) NKÖM

Érintett helyrajzi szám(ok):

14607/1, 14607/2, 14833



ÉPÍTÉSZETTÖRTÉNETI ADATOK

Építmény típus:

Középület - iskola

Korszak:

XIX. század

Építés éve:

1874–76

Építészeti stílus:

historizáló

Építész:

Feszl László



ISMERTETÉS

A védetté nyilvánítás célja a Feszl László tervei alapján, 1874–76-ban emelt, városképileg és településtörténetileg kiemelkedően fontos szerepű iskolaépület historizáló homlokzatainak, belsőépítészeti és iparművészeti értékeinek védelme.

Három utcával határolt telken, zárt sorú beépítéshez csatlakozó kétemeletes, nyerstégla burkolatú, historizáló épület. Lajos utcai és Bécsi utcai homlokzata egyaránt 1+10+1 tengelyes, előkertes, a Szépvölgyi úti homlokzata 3+5+3 tengelyes. Az épületszárnyak zárt udvart fognak közre, melynek déli oldalán, a kétemeletes hosszanti szárnyak között helyezkedik el a tornaterem. A bejáratok az észak felé néző, Szépvölgyi úti főhomlokzat középtengelyében, valamint az oldalhomlokzatok déli végeiben, a homlokzatokat lezáró, telekhatárig nyúló egytengelyes rizalitokban helyezkednek el. Az egykori iskola épülete Bécsi Corner néven 2009-ben teljes átalakításra került. A vörös téglás újlaki iskola újjászületett tömbjét modern irodai szárny egészíti ki, melynek egy előpatinázott réz burkolatú tárgyaló-torony a leghangsúlyosabb eleme. Újjászületett a hányattott sorsú barokk serfőzőház is. (Vezető tervezők: Plájer János és Peschka Alfréd.)



Felhasznált források: <https://fortepan.hu> (2017. április 7.); <https://epiteszforum.hu> (2017. április 7.);

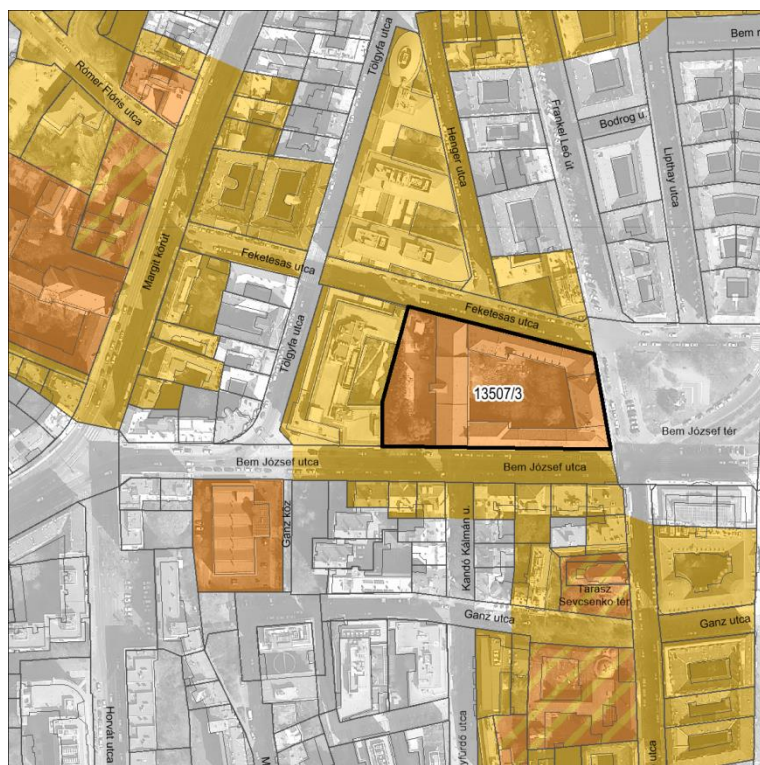
<https://egykor.hu> (2017. április 7.); <https://muemlekiem.hu> (2017. április 7.);
Fővárosi Szabó Ervin Könyvtár
– Budapest Gyűjtemény

VOLT RADEZKY-LAKTANYA KATONAI ÉLELEMTÁRA

Műemlék törzsszáma: **16293**

Cím:

Bem József tér 3.



MŰEMLEKI VÉDELEM

Törzsszám[azonosító] **16293 [12150]**
Megnevezés: **Katonai élelemtár, volt Radetzky-laktanya**

Védési rendelkezés száma: **53/2011. (VIII. 25.) NEFMI**
Érintett helyrajzi szám(ok): **13507/3**

EX-LEGE MŰEMLEKI KÖRNYEZET

Törzsszám **16293**
Védési rendelkezés száma:
Érintett helyrajzi szám(ok): **13504, 13507/4, 13508/1, 13508/2, 13542, 13550/16, 13550/21, 13550/24, 13550/28, 13550/30, 13550/31, 13550/32, 13550/37, 13509**



ÉPÍTÉSZETTÖRTÉNETI ADATOK

Építmény típus: **Középület - katonai raktár és laktanya**
Korszak: **XIX. század**
Építés éve: **élelemtár-1840 körül; laktanya-1897**
Építészeti stílus: **élelemtár-klasszicista, laktanya-historizáló**
Építés: **n.a.**



ISMERTETÉS

A védetté nyilvánítás célja az 1840 körül épült, klasszicista stílusú katonai élelemtár és az 1897-ben épült historizáló, volt Radetzky-laktanya épülete építészeti értékeinek megőrzése.



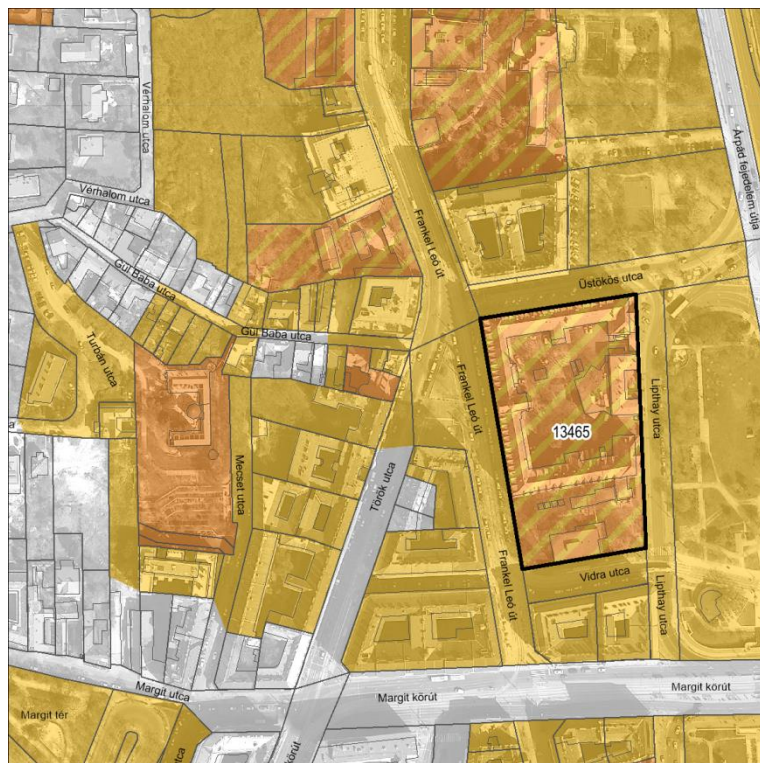
Felhasznált források: <https://fortepan.hu> (2017. április 7.);
<https://muemlekm.hu> (2017. április 7.);
<https://egykor.hu> (2017. április 7.);
<https://fentrol.hu> (2017. április 7.)

BUDAI IRGALMASRENDI KÓRHÁZ

Műemlék törzsszáma: **16183**

Cím:

Frankel Leó u. 17-19.



MŰEMLEKI VÉDELEM

Törzsszám[azonosító]
16183 [11766]

Megnevezés:

Budai Irgalmasrendi Kórház

Védési rendelkezés
száma:

1/2006. (I. 13.) NKÖM

Érintett helyrajzi
szám(ok):

13465

KIJELÖLT MŰEMLEKI KÖRNYEZET

Törzsszám

16183

Védési rendelkezés
száma:

1/2006. (I. 13.) NKÖM

Érintett helyrajzi
szám(ok):

13441, 13442/11, 13463, 13464/2, 13466, 13467,
13468, 13469, 13470, 14482, 14483, 14484, 14486



ÉPÍTÉSZETTÖRTÉNETI ADATOK

Építmény típus:

Középület - kórház

Korszak:

XX. század

Építés éve:

1903

Építészeti stílus:

neogótikus

Építész:

Kiss István, Fliegauf Károly



ISMERTETÉS

A védetté nyilvánítás célja a Kiss István és Fliegauf Károly tervei szerint 1901 és 1903 között épült Budai Irgalmasrendi Kórház neogótikus homlokzatának és belső tereinek (patika, előcsarnok, lépcsőház) megőrzése.

Kétemeletes - ma tetőtérbeépítéses - E-alaprajzú épület három zárt utcai homlokzattal. A Duna felé néző oldala nyitott, itt két épületszárnya kisebb, egyemeletes, szintén E-alakú épületet fog közre. A főhomlokzat hangsúlyos elemei a gótikus elemekkel díszített csúcsíves főbejárat, a fölötté látható Istenes Szent János-szobor, valamint a magas, háromszögű oromzatban, mely mögött huszártorony ül.

Az épület részben megőrizte belső térkialakítását, reprezentatív, ornamentális díszítőfestéssel rendelkező előcsarnok és főlépcsőház. Az épület földszintjén eredeti berendezéssel és mennyezeti stukkódíszekkel helyreállított gyógyszerár üzemel.



Felhasznált források: <https://muemlekiem.hu> (2017. április 7.);

<https://egykor.hu> (2017. április 7.);

Fővárosi Szabó Ervin Könyvtár – Budapest Gyűjtemény

METESZ SZÉKHÁZ

Műemlék törzsszáma: **16294**

Cím:

Fő utca 66.



MŰEMLEKI VÉDELEM

Törzsszám[azonosító]
16294 [12304]

Megnevezés:
METESZ Székház

Védési rendelkezés
száma:

53/2011. (VIII. 25.) NEFMI

Érintett helyrajzi
szám(ok):

13870

KIJELÖLT MŰEMLEKI KÖRNYEZET

Törzsszám

16294

Védési rendelkezés
száma:

53/2011. (VIII. 25.) NEFMI

Érintett helyrajzi
szám(ok):

13834/3, 13841, 13842/5, 13865, 13869/2,
13869/3, 13871/1, 13871/2, 13871/3, 13871/4,
14454, 14455/1, 14456, 14472



ÉPÍTÉSZETTÖRTÉNETI ADATOK

Építmény típus:

Középület - irodaépület

Korszak:

XX. század

Építés éve:


1942

Építészeti stílus:

modern

Építész:

Janáky István, Szendrői Jenő



ISMERTETÉS

A védetté nyilvánítás célja a Janáky István és Szendrői Jenő által tervezett, 1942-ben emelt, majd 1947–1948-ban bővített modern stílusú épület tömegének, homlokzatainak, előcsarnokának, lépcsőházainak, folyosóinak és domborműveinek megőrzése.

Felhasznált források: <https://fortepan.hu> (2017. április 7.)

Fortepan / Budapest Főváros Levéltára. Levéltári jelzet: HU_BFL_XV_19_c_11

KIRÁLY FÜRDŐ

Műemlék törzsszáma: **15174**

Cím:

Fő utca 82-86., Ganz Ábrahám utca 4.



MŰEMLEKI VÉDELEM

Törzsszám[azonosító]
15174 [256]

Megnevezés:
Király fürdő


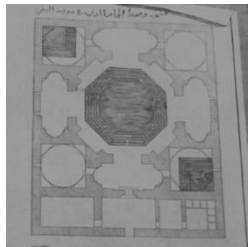
Védelmi rendelkezés
száma:
Érintett helyrajzi
szám(ok):

1620-24/1951. VKM, 22509/1958. ÉM
120344/1958. MM
13578

EX-LEGE MŰEMLEKI KÖRNYEZET

Törzsszám
Védelmi rendelkezés
száma:
Érintett helyrajzi
szám(ok):

15174
13565/1, 13565/2, 13567, 13569/3, 13577, 13579,
13580, 13581, 13582, 14472, 14471, 14470, 14469



ÉPÍTÉSZEKTÖRTÉNETI ADATOK

Építmény típus:

Középület - fürdő

Korszak:

XVIII. század; (XV. század - törökfürdő)

Építés éve:

Építészeti stílus:

barokk
klasszicista


Építész:

n.a.



ISMERTETÉS

Király fürdő. Török fürdőépület 1566 körül. A 18. sz.-ban kibővíve, klasszicista rész: Schmidt Mátyás, 1826.



Felhasznált források: <https://fortepon.hu> (2017. április 7.)

Fortepan / Budapest Főváros Levéltára. Levéltári jelzet: HU_BFL_XV_19_c_11;

<https://muemlekm.hu> (2017. április 7.)

LUKÁCS FÜRDŐ

Műemlék törzsszáma: **15176**

Cím: **Frankel Leó utca 25-29., Zsigmond köz 2., Árpád fejedelem útja 5-6.**



MŰEMLEKI VÉDELEM

Törzsszám[azonosító] **15176 [258]** Megnevezés: **Lukács fürdő**

Védési rendelkezés száma: 22509/1958. ÉM 120344/1958. MM

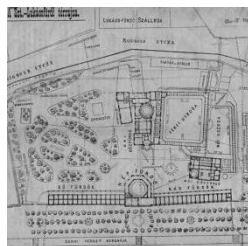
Érintett helyrajzi szám(ok): 14481

EX-LEGE MŰEMLEKI KÖRNYEZET

Törzsszám 15176

Védési rendelkezés száma:

Érintett helyrajzi szám(ok): 14478/1, 14478/2, 14480, 14483, 14484, 14486, 14488, 14489, 14490, 14493, 14494/1, 14514, 14479/1



ÉPÍTÉSZETTÖRTÉNETI ADATOK

Építmény típus: Középhelet - fürdő

Korszak: XIX. század

Építés éve: 1893-94

Építészeti stílus: késő-klasszicista

Építész: Ray rezső



ISMERTETÉS

A lebontott Császármalom egyik kerek tornyának részlete beépítve.
A Duna felé eső oldalon késő klasszicista fürdőépület, átalakítva.



Felhasznált források: <https://fortepan.hu> (2017. április 7.)
Fortepan / Budapest Főváros Levéltára. Levéltári jelzet: HU_BFL_XV_19_c_11;
<https://muemlekiem.hu> (2017. április 7.);
<https://egykor.hu> (2017. április 7.)

CSÁSZÁR FÜRDŐ

Műemlék törzsszáma: **15177**

Cím: **Frankel Leó utca 35-41., Zsigmond köz 1., Árpád fejedelem útja 7-8., Frankel Leó utca 31-33.**



MŰEMLEKI VÉDELEM

Törzsszám[azonosító]
15177 [264]

Megnevezés:
Császár fürdő

Védési rendelkezés
száma:

1620-24/1951. VKM, 22509/1958. ÉM
120344/1958. MM, 14297/1960. ÉM[-MM]

Érintett helyrajzi
szám(ok):

14479/2, 14479/1

EX-LEGE MŰEMLEKI KÖRNYEZET


Törzsszám

15177

Védési rendelkezés
száma:

Érintett helyrajzi
szám(ok):

14478/3, 14478/4, 14478/7, 14480, 14481, 14486,
14487, 14519/2, 14549, 14550, 14561, 14566,
14567, 14617/3, 14617/5, 14617/6, 14617/8,
14560/1



ÉPÍTÉSZETTÖRTÉNETI ADATOK

Építmény típus:

Középület - fürdő

Korszak:

XIX. század; (XVI.század - törökfürdő)

Építés éve:

1841-44

Építészeti stílus:

klasszicista


Építész:

Hild József



ISMERTETÉS

Egyemeletes, klasszicista, félkörös ivelésű, oszlopos udvarral, Hild József, 1841-1844. Török fürdőépület, 16. sz.; a 33. sz. alatt romantikus épületszárny, 1850 körül.



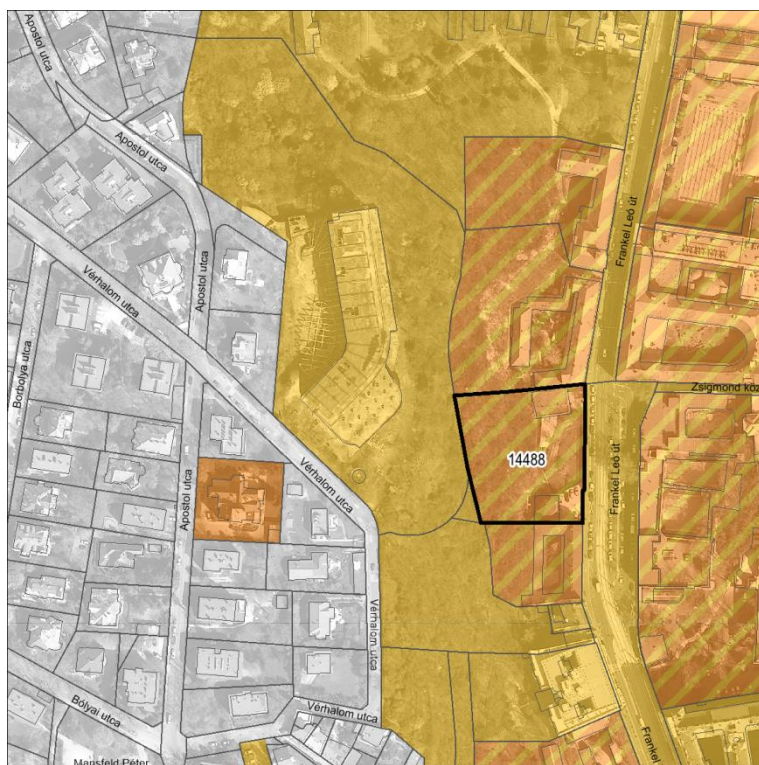
Felhasznált források: <https://fortepan.hu> (2017. április 7.);
<https://muemlekiem.hu> (2017. április 7.);
<https://egykor.hu> (2017. április 7.);
Fővárosi Szabó Ervin Könyvtár – Budapest Gyűjtemény

NÉPGŐZFÜRDŐ MARADVÁNYA, VALAMINT A MALOMTAVAT ÁTHIDALÓ ÉPÍTMÉNY

Műemlék törzsszáma: **16196**

Cím:

Frankel Leó u. 48.



MŰEMLEKI VÉDELEM

Törzsszám[azonosító]	Megnevezés:
16196 [11583]	Népgőzfürdő maradványa, valamint a Malomtavat áthidaló építmény
16196 [15702]	Népgőzfürdő maradványa
16196 [15703]	Malomtavat áthidaló építmény
Védési rendelkezés száma:	11/2006. (V. 9.) NKÖM
Érintett helyrajzi szám(ok):	14488

KIJELÖLT MŰEMLEKI KÖRNYEZET

Törzsszám	16196
Védési rendelkezés száma:	11/2006. (V. 9.) NKÖM
Érintett helyrajzi szám(ok):	14489



ÉPÍTÉSZETTÖRTÉNETI ADATOK

Építmény típus:	Középület - fürdő
Korszak:	Középület - fürdő
Építés éve:	XIX. század
Építészeti stílus:	1893-95
Építész:	historizáló - mór




ISMERTETÉS

A védetté nyilvánítás célja az egykori Népgőzfürdő maradványa, valamint a Malomtavat áthidaló építmény építészeti és történeti értékeinek megőrzése.

A Malom tó melletti romépület a Szent Lukács Fürdő Rt. által épített egykori Népgőzfürdő kupolás terme. A fürdőépület 1893-1895 között készült el Ray Rezső Lajos építész tervei szerint. A fürdő utcai szárnyát az 1970-es évek elején lebontották, de az épület magja megmaradt. Szabadon álló, három oldalán körbentott, negyedik oldalával a Lukács-fürdő Malomtavára néző, vasbeton kupolás, historizáló, mór stílusú fürdőépület maradványa.

Négyzet alapú, kockába foglalható tömegű épület nyolcszögű kolostorboltozat-fedéssel. Az egykori épületbe való betagozódását és kapcsolódását a falcsonkok mutatják.

A vasbetonkupolán bádogfedés található, a kupola tetején egy kúp formájú és egy gömb alakú részből álló csúcsdísz helyezkedik el.



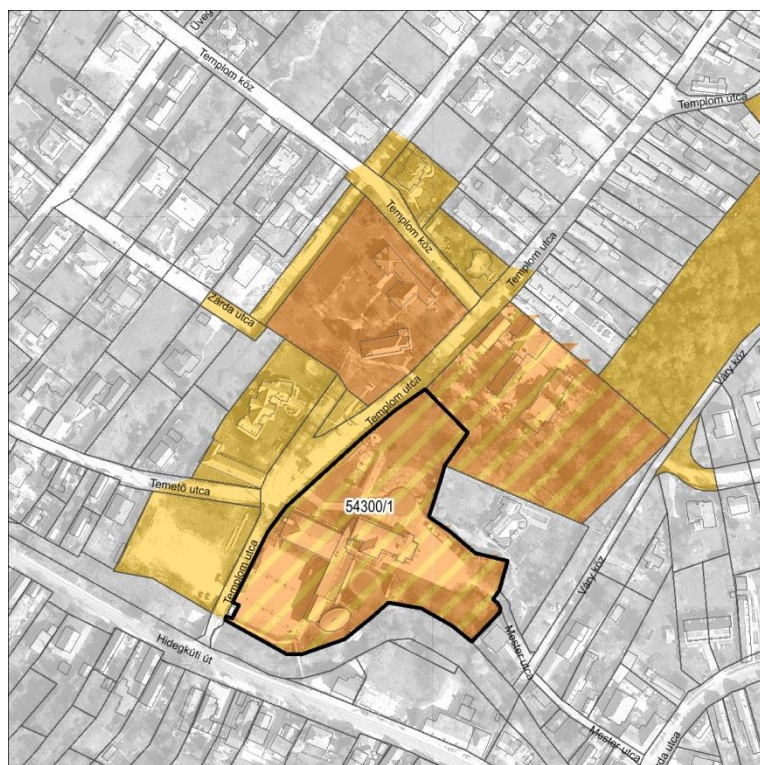
Felhasznált források: <https://fortepan.hu> (2017. április 7.);
<https://muemlekm.hu> (2017. április 7.);
<https://egykor.hu> (2017. április 7.);
Fővárosi Szabó Ervin Könyvtár – Budapest Gyűjtemény

FORGÁCH-WALLA-KÚRIA, ISKOLAÉPÜLET, KÚTHÁZ

Műemlék törzsszáma: **16230**

Cím:

Hidegkúti út 176.



MŰEMLEKI VÉDELEM

Törzsszám[azonosító]
16230 [12334]
16230 [12878]
16230 [12879]
16230 [12880]

Megnevezés:
Forgách-Walla-kúria, iskolaépület, kútház
Forgách-Walla-kúria
iskolaépület
kútház

Védési rendelkezés száma: 9/2009. (III. 6.) OKM

Érintett helyrajzi szám(ok): 54300/1

NEM TARTOZIK A MŰEMLEKHEZ MŰEMLEKI KÖRNYEZET

Törzsszám
 Védési rendelkezés száma:
 Érintett helyrajzi szám(ok):

ÉPÍTÉSZETTÖRTÉNETI ADATOK

Építmény típus: Középület – kúria

Korszak: XIX. század első fele

Építés éve: n.a.

Építészeti stílus: klasszicista

Építész: n.a.

ISMERTETÉS

A védetté nyilvánítás célja a 19. század első felében épült Forgách-Walla-kúria, valamint a telkén álló iskolaépület és kútház építészeti értékeinek megőrzése.

A 19. század derekán elterjedt földesúri-középnemesi építkezési stílus jellegzetes képviselője. Az 1830-as években épülhetett, klasszicista stílusban, valószínűleg a Forgách grófok egyikének megrendelésére.

A felújított és modern épületrészekkel bővített kúriában jelenleg kulturális intézmény működik, a Klebelsberg Kultúrúria.

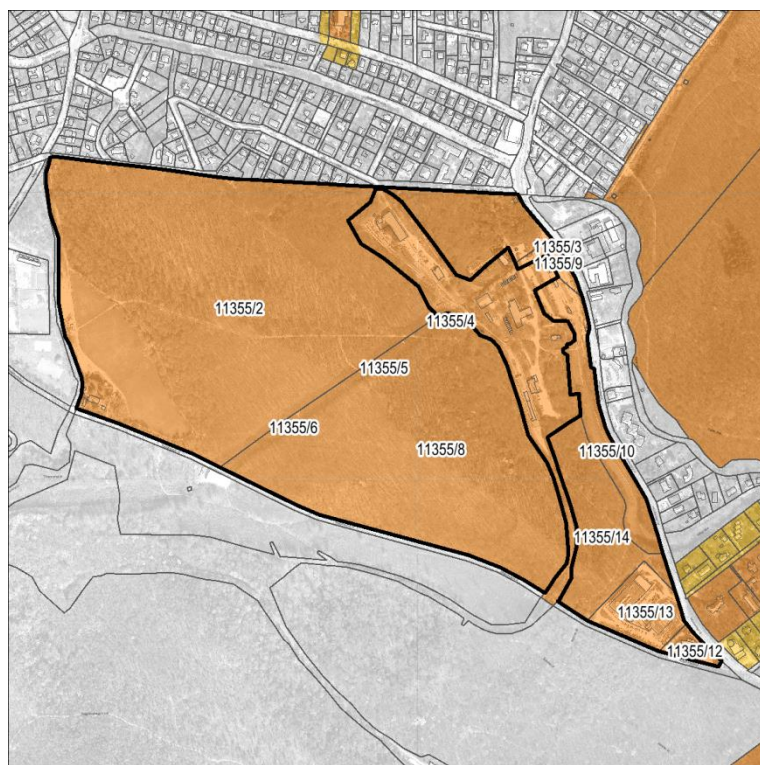
Felhasznált források: <https://fentrol.hu>

HÚVÖSVÖLGYI FORDULÓ VILLAMOSMEGÁLLÓ

Műemlék törzsszáma: **15210**

Cím:

Húvösvölgyi út



MŰEMLEKI VÉDELEM (NYILVÁNTARTOTT)

Törzsszám[azonosító]

15210 [270]

Megnevezés:

Húvösvölgyi forduló villamosmegálló

Védési rendelkezés száma:

Érintett helyrajzi szám(ok):

011355/10, 011355/2, 011355/14, 011355/12,
011355/13, 011355/3, 011355/4, 011355/5, 011355/6,
011355/8, 011355/9

NEM TARTOZIK A MŰEMLEKHEZ MŰEMLEKI KÖRNYEZET

Törzsszám

Védési rendelkezés száma:

Érintett helyrajzi szám(ok):



ÉPÍTÉSZETTÖRTÉNETI ADATOK

Építmény típus:

Középület - villamos megálló

Korszak:

XX. század

Építés éve:

1900

Építészeti stílus:

Építész:

n.a.



ISMERTETÉS

56-os villamos vonalán a húvösvölgyi forduló épülete, 1900.



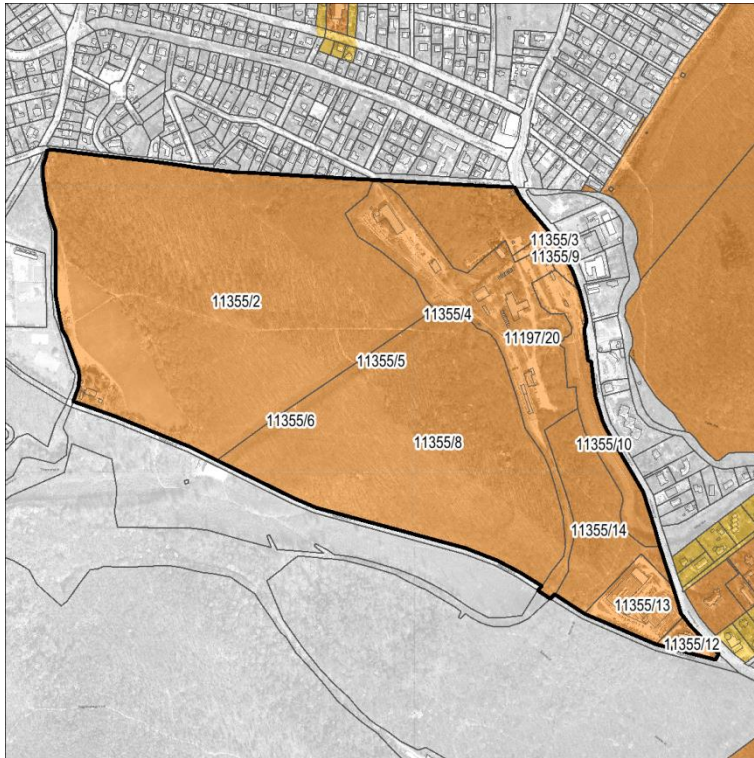
Felhasznált források: <https://fortepan.hu> (2017. április 7.);
<https://muemlekelem.hu> (2017. április 7.);
<https://egykor.hu> (2017. április 7.);
Fővárosi Szabó Ervin Könyvtár – Budapest Gyűjtemény

HÚVÖSVÖLGYI VILLAMOS VÉGÁLLOMÁS

Műemlék törzsszáma: **15213**

Cím:

Húvösvölgyi út



MŰEMLEKI VÉDELEM (NYILVÁNTARTOTT)

Törzsszám[azonosító]
15213 [271]

Megnevezés:

húvösvölgyi villamos végállomás

Védési rendelkezés
száma:

Érintett helyrajzi
szám(ok):

011355/14, 011355/2, 011355/10, 011197/20, 011355/3,
011355/9, 011355/12, 011355/13, 011355/4, 011355/5,
011355/6, 011355/8

NEM TARTOZIK A MŰEMLEKHEZ MŰEMLEKI KÖRNYEZET

Törzsszám

Védési rendelkezés
száma:

Érintett helyrajzi
szám(ok):

ÉPÍTÉSZEPTÖRTÉNETI ADATOK

Építmény típus:

Középület - villamos megálló

Korszak:

XX. század

Építés éve:

1900

Építészeti stílus:

Építész:

n.a.



ISMERTETÉS

Az 56-os villamos húvösvölgyi végállomási csarnoka.




Felhasznált források: <https://fortepan.hu> (2017. április 7.);
<https://muemlekelem.hu> (2017. április 7.);
<https://egykor.hu> (2017. április 7.);
Fővárosi Szabó Ervin Könyvtár – Budapest Gyűjtemény

VILLAMOSMÉGÁLLÓ ÉPÜLETE

Műemlék törzsszáma: **15205**

Cím:

Hűvösvölgyi út



MŰEMLEKI VÉDELEM (NYILVÁNTARTOTT)

Törzsszám[azonosító]

15205 [269]

Megnevezés:

Villamosmegálló épülete

Védési rendelkezés száma:

Érintett helyrajzi szám(ok):

11154/3

NEM TARTOZIK A MŰEMLEKHEZ MŰEMLEKI KÖRNYEZET

Törzsszám

Védési rendelkezés száma:

Érintett helyrajzi szám(ok):

ÉPÍTÉSZETTÖRTÉNETI ADATOK

Építmény típus:

Középület - villamos megálló

Korszak:

XX. század

Építés éve:

1900

Építészeti stílus:



Építész:

n.a.



ISMERTETÉS

Bognár utca és Kelemen utca torkolatában lévő villamosmegálló, 1900.



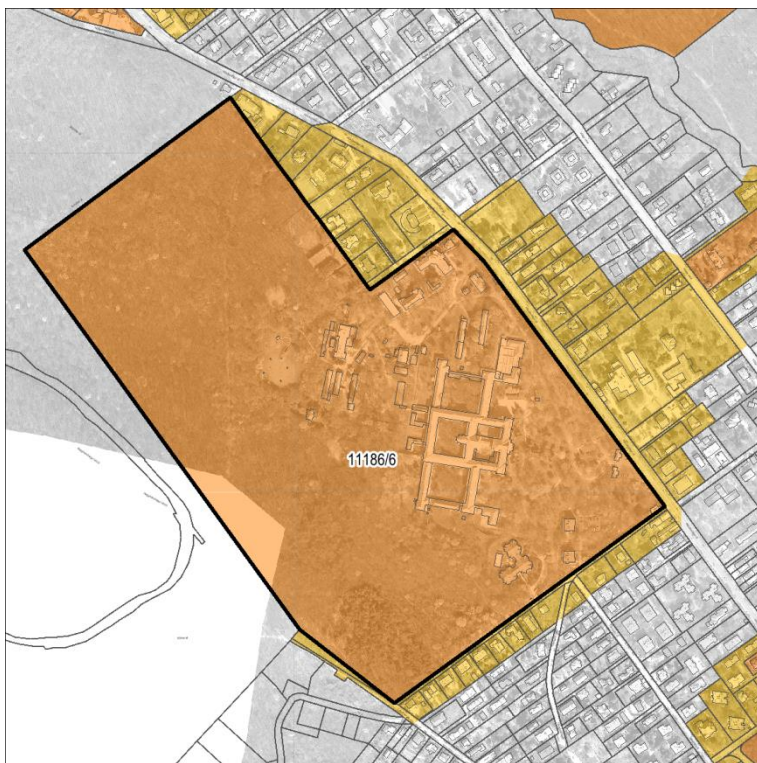
Felhasznált források: <https://muemlekiem.hu> (2017. április 7.);
<https://budapest.hu> (2017. április 7.)

LIPÓTMEZEI ELMEGYÓGYINTÉZET

Műemlék törzsszáma: **15209**

Cím:

Húvösvölgyi út 116., Lipótmezei út 1.



MŰEMLEKI VÉDELEM

Törzsszám[azonosító]

15209 [274]

Megnevezés:

Lipótmezei Elmegyógyintézet

Védési rendelkezés száma:

22509/1958. ÉM 120344/1958. MM, 8/1995. (VIII. 11.) KTM-MKM

Érintett helyrajzi szám(ok):

11186/6

EX-LEGE MŰEMLEKI KÖRNYEZET



Törzsszám

15209

Védési rendelkezés száma:

Érintett helyrajzi szám(ok):

011197/25, 10930/22, 11040, 11041, 11042/10, 11042/11, 11042/12, 11042/13, 11042/14, 11042/15, 11042/2, 11042/7, 11042/8, 11042/9, 11061, 11114/1, 11154/4, 11185/1, 11185/3, 11185/4, 11187, 11188/2, 11188/3, 11188/4, 11188/5, 11188/6, 11192, 11193, 11195,



ÉPÍTÉSZETTÖRTÉNETI ADATOK

Építmény típus:

Középület - elmegyógyintézet

Korszak:

XIX. század

Építés éve:

1859-67

Építészeti stílus:

romantikus


Építész:

Ludwig Zettl.



ISMERTETÉS

Lipótmezei elmegyógyintézet, kétemeletes, négyudvaros, romantikus épület, 1859-1867 Ludwig Zettl.



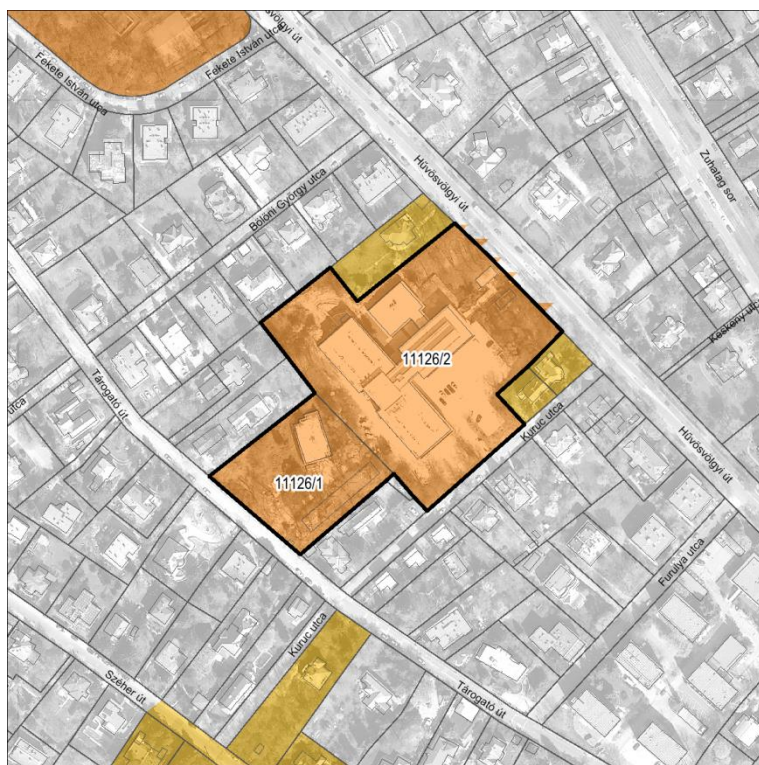
Felhasznált források: <https://muemlekm.hu> (2017. április 7.);
<https://egykor.hu> (2017. április 7.);
<https://szellemvarosok.blog.hu> (2017. április 7.)

SZINKRONMŰTEREM

Műemlék törzsszáma: **16082**

Cím:

Húvösvölgyi út 64-66.



MŰEMLEKI VÉDELEM

Törzsszám[azonosító]
16082 [11370]

Megnevezés:
Szinkronmúterem

Védési rendelkezés
száma:

10/2003. (VII. 24.) NKÖM

Érintett helyrajzi
szám(ok):

11126/2, 11126/1

KIJELÖLT MŰEMLEKI KÖRNYEZET

Törzsszám

16082

Védési rendelkezés
száma:

10/2003. (VII. 24.) NKÖM

Érintett helyrajzi
szám(ok):

11124/4, 11129/7, 11129/8



ÉPÍTÉSZETTÖRTÉNETI ADATOK

Építmény típus:

Középület - múterem

Korszak:

XX. század

Építés éve:



1950-es évek eleje

Építészeti stílus:

modern

Építész:

Gádoros Lajos, Mühlbacher István




ISMERTETÉS

A védetté nyilvánítás célja az ingatlanon álló, Gádoros Lajos és Mühlbacher István tervei szerint az 1950-es évek elején épült Szinkronmúterem építészeti értékeinek, valamint értékes belső részleteinek védelme.

Saroktelken, szabadon álló, T-alaprajzú 2 funkcionális fűcsoportot magábfoglaló, rövid nyaktaggal kapcsolódó, vasbetonvázás, 2, ill. 3 szintes épületegyüttes - bejárati adminisztrációs és üzemi szárny - a Virányos nyugati lejtőjén.

A bejárati-adminisztrációs szárny tornácszerűen kialakított 3 félköríves záródású kapuzatához széles lépcső vezet. Fölötte három figurális konzolra támaszkodó francia erkély, mögötte tanácskozó teremmel.



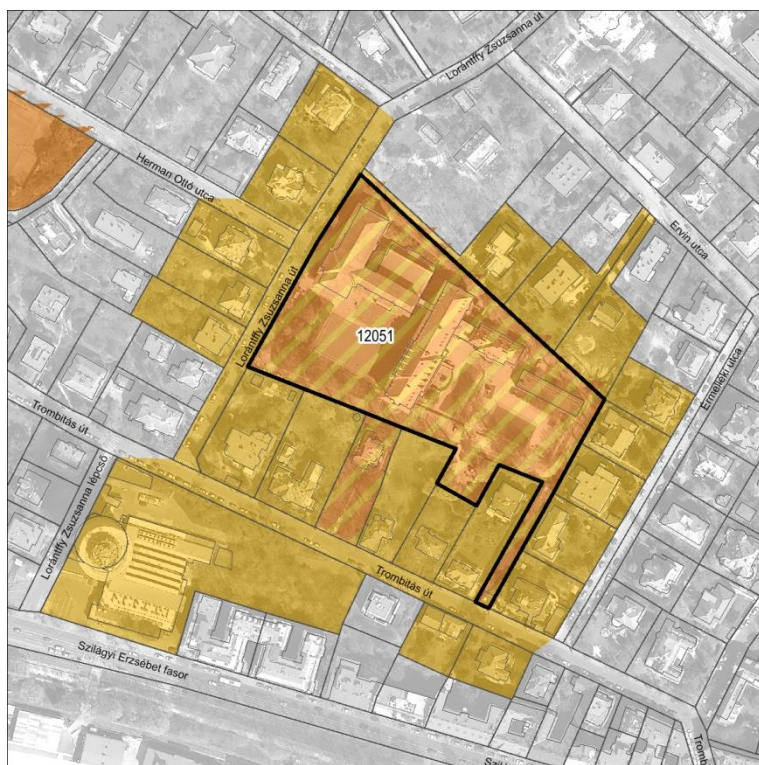
Felhasznált források: <https://muemlekm.hu> (2017. április 7.);
<https://fovarosi.blog.hu> (2017. április 7.);
<https://okoconcept.hu> (2017. április 7.)

BAÁR–MADAS REFORMÁTUS GIMNÁZIUM, ÁLTALÁNOS ISKOLA ÉS DIÁKOTTHON

Műemlék törzsszáma: **15189**

Cím:

Lorántffy Zsuzsanna út 3.



MŰEMLEKI VÉDELEM

Törzsszám[azonosító]
15189 [279]

Megnevezés:
Ház

Védési rendelkezés
száma:
Érintett helyrajzi
szám(ok):

- [07759/1977.] OMF

12051

EX-LEGE MŰEMLEKI KÖRNYEZET


Törzsszám

15189

Védési rendelkezés
száma:

Érintett helyrajzi
szám(ok):

12043/12, 12043/13, 12043/15, 12044, 12045,
12046, 12047, 12048, 12049, 12050, 12052/2,
12052/3, 12052/8, 12055, 12056, 12057, 12058,
12059, 12149, 12171, 12173, 12289, 13049/1,
13051/2



ÉPÍTÉSZETTÖRTÉNETI ADATOK

Építmény típus:

Középület - iskola

Korszak:

XX. század

Építés éve:

1930

Építészeti stílus:

szecessziós


Építész:

Medgyaszay István



ISMERTETÉS

Baár–Madas Református Gimnázium, Általános Iskola és Diákotthon

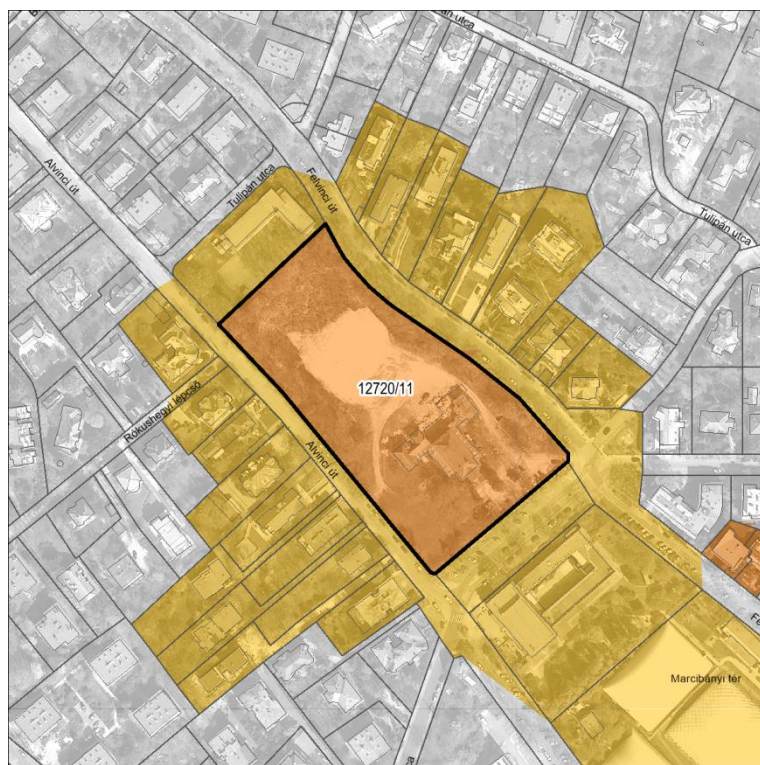


Felhasznált források: <https://muemlekm.hu> (2017. április 7.);
<https://egykor.hu> (2017. április 7.)

VOLT BUDAI LÖVŐHÁZ ÉS KÖRNYEZETE

Műemlék törzsszáma: **15989**

Cím: **Marczibányi István tér 6-7., Felvinci utca 2-6.**



MŰEMLEKI VÉDELEM

Törzsszám[azonosító] **15989 [282]** Megnevezés: **Volt Budai Lövőház és környezete**

Védési rendelkezés száma: 21/1997. (VII. 29.) KTM-MKM

Érintett helyrajzi szám(ok): 12720/11

EX-LEGE MŰEMLEKI KÖRNYEZET

Törzsszám 15989

Védési rendelkezés száma:

Érintett helyrajzi szám(ok): 12133, 12721, 12723, 12724, 12725, 12726/1, 12726/2, 12727/1, 12727/2, 12731, 12730, 12729, 12728, 12722/1, 12720/13, 12137, 12127, 12126, 12125, 12124/2, 12124/1, 12123/2, 12123/1, 12122/2, 12122/1, 12121/1



ÉPÍTÉSZETTÖRTÉNETI ADATOK

Építmény típus: Középület - lövőde

Korszak: XIX. század vége

Építés éve: n.a.


Építészeti stílus: svájci típusú

Építész: n.a.



ISMERTETÉS

A műemléki védelem elrendelésének célja a volt Budai Lövőház és környezetének kortörténeti, építészeti, belsőépítészeti értékeinek védelme.



Felhasznált források: <https://fortepan.hu> (2017. április 7.);
<https://muemlekiem.hu> (2017. április 7.);
<https://egykor.hu> (2017. április 7.)

MARGIT KÖRÚTI VOLT ÁLTALÁNOS ISKOLA

Műemlék törzsszáma: **16296**

Cím:

Margit körút 19-21.



MŰEMLEKI VÉDELEM

Törzsszám[azonosító]
16296 [11976]

Megnevezés:

volt Általános Iskola

Védelmi rendelkezés
száma:

53/2011. (VIII. 25.) NEFMI

Érintett helyrajzi
szám(ok):

13374

KIJELÖLT MŰEMLEKI KÖRNYEZET

Törzsszám


16296

Védelmi rendelkezés
száma:

53/2011. (VIII. 25.) NEFMI

Érintett helyrajzi
szám(ok):

13373/1, 13373/5, 13527, 13528, 13535, 13543/2



ÉPÍTÉSZETTÖRTÉNETI ADATOK

Építmény típus:

Középület -iskola

Korszak:

XIX. század

Építés éve:

1881

Építészeti stílus:

historizáló

Építész:

n.a.



ISMERTETÉS

A védetté nyilvánítás célja a korábbi alapokon 1881-ben historizáló stílusban épült iskolaépület építészeti értékeinek megőrzése.

A Margit körúti iskola épületének helyén álló épületben már a 19. század elejétől iskola működött. A korábbi épületet az 1870-es években bővítették ki. Mai formáját az 1881-es átalakításkor kapta. Az épületet 1880-1881-ben újjáépítették és kibővítették, feltehetően a már meglévő falak egy részének felhasználásával. Az átépítés terveit Budapest Székesfőváros Mérnöki Hivatala készítette. A zártsorú beépítésben álló, nyeregtetővel fedett, téglaburkolatú, kétemeletes iskolaépület nemcsak tömegében és térszerkezetben, de sok részletében is őrzi 1881-es kialakítását. Az épület teljes egészében nagyrészt eredeti nyílászárók, burkolatok, korlátok és rácsok találhatóak. Mivel az épület már a 19. század elején iskolaként működött, így – építészeti értékein túl – mint a főváros egyik legkorábbi iskolaépülete is védendő műemléki értéket képvisel.

A Margit Corner projekt részét képezi a korábbi iskolaépület teljes átépítése, - megőrizve az épület késő 19. századi építészeti értékeit -, és egy teljesen új irodaépülettömb is. A volt iskolaépület karaktere egy teljeskörű felújítással biztosított, amely magában foglalja a teherviselő szerkezetek korszerűsítését is.

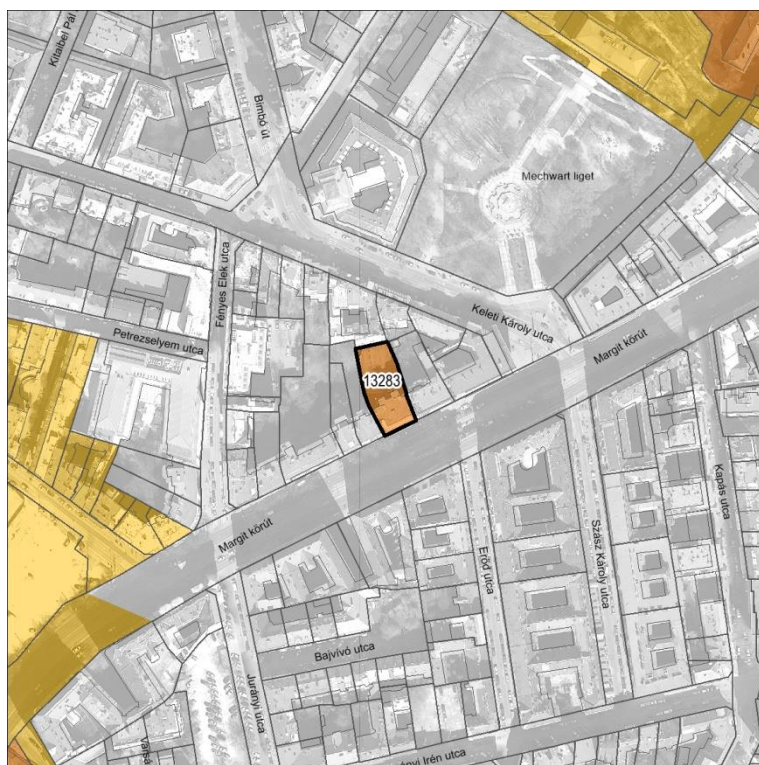
Felhasznált források: <https://forteplan.hu> (2017. április 7.);
<https://muemlekm.hu> (2017. április 7.);
<https://www.masodikkerulet.hu> (2017. április 7.);
<https://margitcorner.hu> (2017. április 7.)

ATRIUM FILM-SZÍNHÁZ

Műemlék törzsszáma: **15195**

Cím:

Margit körút 55.



MŰEMLEKI VÉDELEM

Törzsszám[azonosító]
15195 [288]

Megnevezés:
lakóház és filmszínház

Védési rendelkezés
száma:

021946/1965. ÉM

Érintett helyrajzi
szám(ok):

13283

NEM TARTOZIK A MŰEMLEKHEZ MŰEMLEKI KÖRNYEZET

Törzsszám

Védési rendelkezés
száma:

Érintett helyrajzi
szám(ok):

ÉPÍTÉSZETTÖRTÉNETI ADATOK

Építmény típus:

Középület - lakóépület

Korszak:

XX. század

Építés éve:

1935

Építészeti stílus:


modern

Építész:

Kozma Lajos



ISMERTETÉS



Felhasznált források: <https://fortepan.hu> (2017. április 7.)

Fortepan / Budapest Főváros Levéltára. Levéltári jelzet: HU_BFL_XV_19_c_11;

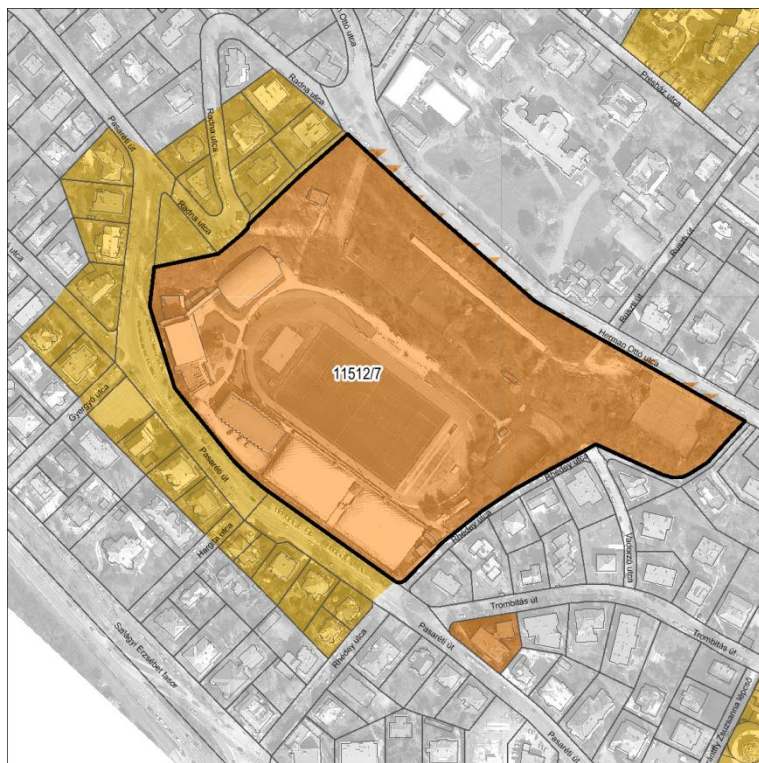
<https://muemlekiem.hu> (2017. április 7.)

VASAS SPORTELEP

Műemlék törzsszáma: **16161**

Cím:

Pasaréti út 11-13.



MŰEMLEKI VÉDELEM

Törzsszám[azonosító]
16161 [11305]

Megnevezés:
Vasas Sporttelep

Védési rendelkezés
száma:

27/2005. (X. 7.) NKÖM

Érintett helyrajzi
szám(ok):

11512/7

KIJELÖLT MŰEMLEKI KÖRNYEZET

Törzsszám


16161

Védési rendelkezés
száma:

27/2005. (X. 7.) NKÖM

Érintett helyrajzi
szám(ok):

11510/9, 11510/10, 11510/11, 11510/12,
11510/29, 11510/30, 11510/42, 11510/43,
11510/44, 11511/1, 11511/4, 11511/5, 11512/3,
11512/6, 11512/7, 11518/1, 12041/1, 12041/2,
12042, 12043/18, 12043/19, 12043/21, 13043/10,
13043/11, 13043/26, 13043/27, 13043/28



ÉPÍTÉSZETTÖRTÉNETI ADATOK

Építmény típus:

Középület

Korszak:

XX. század

Építés éve:



Építészeti stílus:

Építész:



ISMERTETÉS

A védetté nyilvánítás célja a Koromzai Vilmos tervei alapján 1939–1940-ben épült sportszékház, valamint az ahhoz fedett átjáróval kapcsolódó, dr. Szendrői Jenő és dr. Menyhárd István tervei szerint 1960-ban épült teniszcsarnok építészeti és iparművészeti értékeinek megőrzése. A volt BBTE (Budapesti Budai Tornaegylet)sportszékház tervezője Koromzai Vilmos. Vasbetonvázás épület, négyszintes középrész, szélein a főhomlokzat felé íves, üvegbeton ablaksávval áttört lépcsőháztornyok. Ezekhez kapcsolódik a két, tetőterasszal fedett, kétszintes oldalszárny. A Pasaréti út kanyarulatát követi a három részből álló 1939-40-ben épült sportszékház homlokzata. A modern formálású vasbetonvázás épület négyszintes középrészét két lépcsőháztornyos fogja közre. A kapcsolódó kétszintes oldalszárnyak tetőterasszal fedettek. Az épület tömege szimmetrikus: középrészét a tornaterem vasbeton kereteinek megfelelő, alacsonyhajlású tető fedi, két végén lépcsős oromfallal. Az oldalszárnyak tetőteraszát karcsú oszlopokból és peremgerendákból álló pergola veszi körül. A székházat üvegezett, fedett átjáró köti össze az 1960-ban épült, modern vonalú, egységes alumínium héjszerkezettel fedett Vasas teniszcsarnokkal, melynek tervezői dr. Szendrői Jenő építész és dr. Menyhárd István statikus mérnök. A teniszcsarnok külső megjelenése az eredeti állapotot őrzi. A korszerűsítésből fakadó változtatások - világítás, új padlóburkolat - nem zavarják az épület nagyvonalú belső terét.



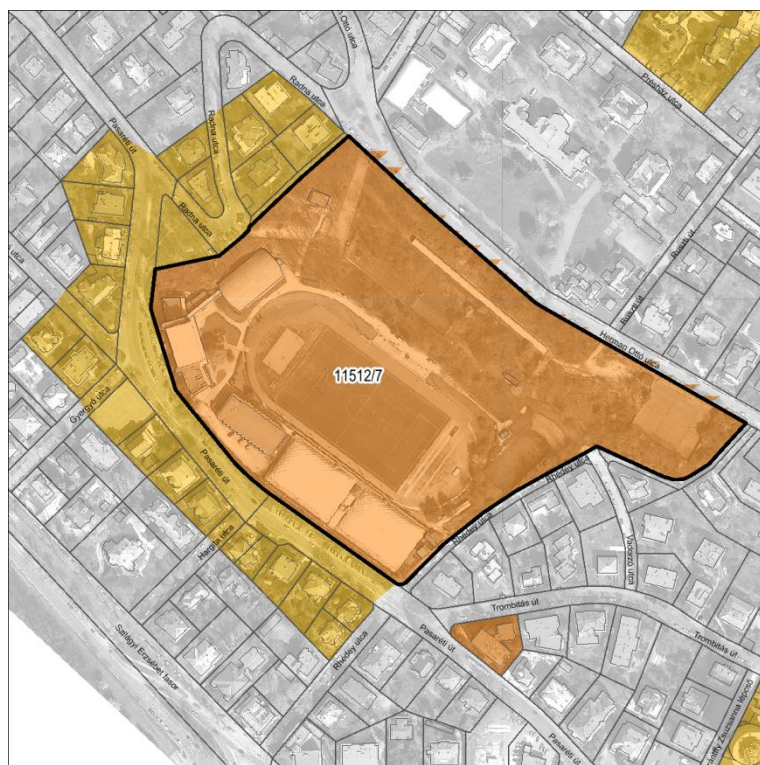
Felhasznált források: <https://forteapan.hu> (2017. április 7.)
<https://muemlekiem.hu> (2017. április 7.)

VASAS SPORTTELEP - FEDETT ÁTJÁRÓ

Műemlék törzsszáma: **16161**

Cím:

Pasaréti út 11-13.



MŰEMLEKI VÉDELEM

Törzsszám[azonosító]
16161 [15692]

Megnevezés:
Fedett átjáró

Védési rendelkezés
száma:

27/2005. (X. 7.) NKÖM

Érintett helyrajzi
szám(ok):

11512/7



KIJELÖLT MŰEMLEKI KÖRNYEZET

Törzsszám

16161

Védési rendelkezés
száma:

Érintett helyrajzi
szám(ok):



ÉPÍTÉSZETTÖRTÉNETI ADATOK

Építmény típus:

Középület

Korszak:

XX. század

Építés éve:

1960







Építészeti stílus:

modern

Építész:

Szendrői Jenő, Menyhárd István

ISMERTETÉS



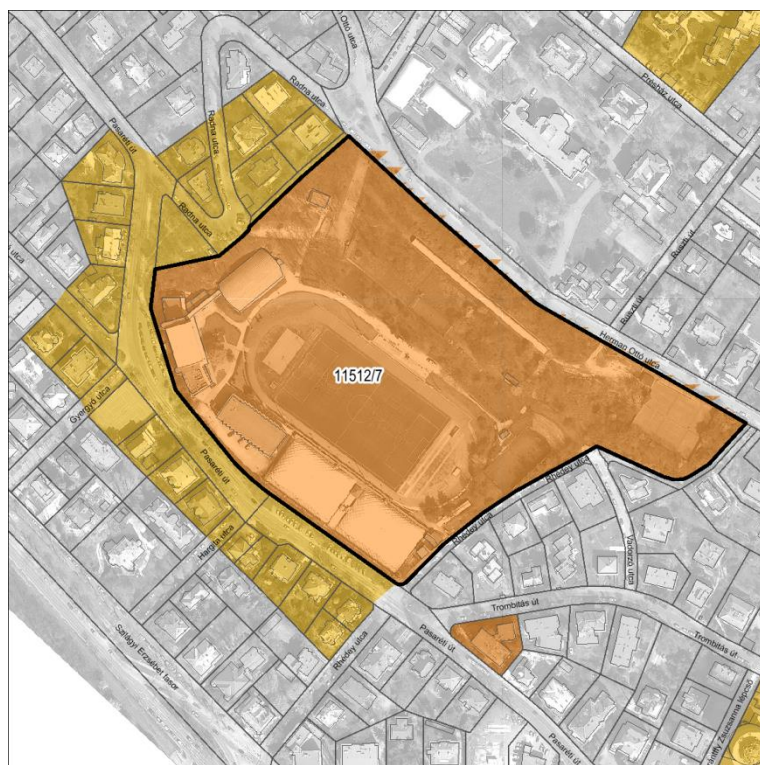
Felhasznált források: <https://posaretsport.hu> (2017. április 7.)

VASAS SPORTELEP - SPORTSZÉKHÁZ

Műemlék törzsszáma: **16161**

Cím:

Pasaréti út 11-13.



MŰEMLEKI VÉDELEM

Törzsszám[azonosító]
16161 [15691]

Megnevezés:
Sportszínház

Védési rendelkezés
száma:

27/2005. (X. 7.) NKÖM

Érintett helyrajzi
szám(ok):

11512/7

KIJELÖLT MŰEMLEKI KÖRNYEZET

Törzsszám

16161

Védési rendelkezés
száma:

Érintett helyrajzi
szám(ok):



ÉPÍTÉSZETTÖRTÉNETI ADATOK

Építmény típus:

Középület - sportszínház

Korszak:

XX. század

Építés éve:

1939-40



Építészeti stílus:

modern

Építész:

Koromzai Vilmos

ISMERTETÉS



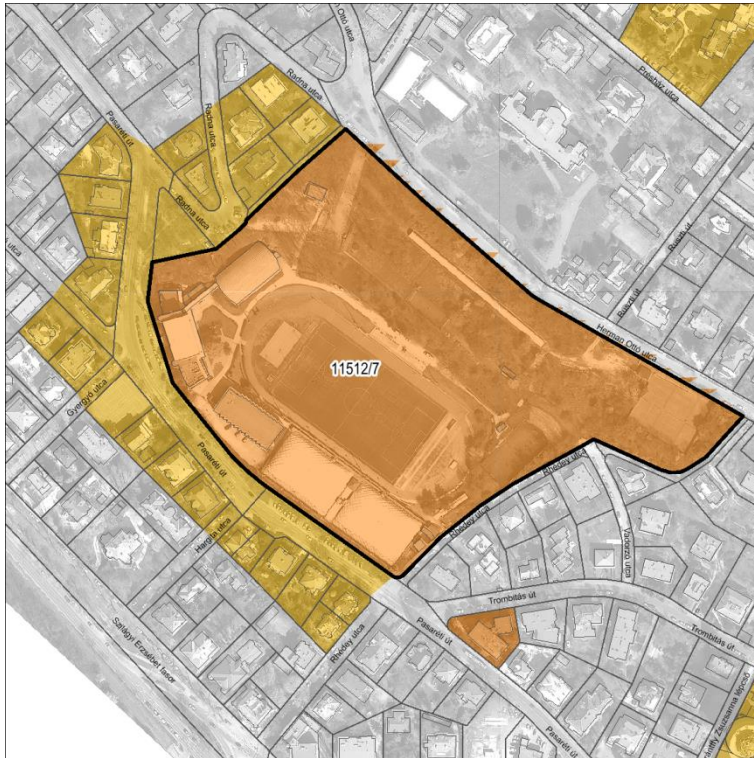
Felhasznált források: <https://muemlekiem.hu> (2017. április 7.)

VASAS SPORTELEP - TENISZCSARNOK

Műemlék törzsszáma: **16161**

Cím:

Pasaréti út 11-13.



MŰEMLEKI VÉDELEM

Törzsszám[azonosító]
16161 [15690]

Megnevezés:
Teniszcsarnok

Védési rendelkezés
száma:

27/2005. (X. 7.) NKÖM

Érintett helyrajzi
szám(ok):

11512/7

KIJELÖLT MŰEMLEKI KÖRNYEZET

Törzsszám

16161

Védési rendelkezés
száma:

Érintett helyrajzi
szám(ok):



ÉPÍTÉSZETTÖRTÉNETI ADATOK

Építmény típus:

Középület - sportcsarnok

Korszak:

XX. század

Építés éve:

1960

Építészeti stílus:

modern

Építész:

Szendrői Jenő, Menyhárd István

ISMERTETÉS

Felhasznált források: <https://posaretsport.hu> (2017. április 7.)

SEMMEWEIS ORVOSTÖRTÉNETI KÖNYVTÁR ÉPÜLETE

Műemlék törzsszáma: **15939**

Cím:

Török utca 12.



MŰEMLEKI VÉDELEM

Törzsszám[azonosító]

15939 [319]

Megnevezés:

Semmelweis Orvostörténeti Könyvtár épülete

Védési rendelkezés száma:

1802/1992. OMF

Érintett helyrajzi szám(ok):

13443

EX-LEGE MŰEMLEKI KÖRNYEZET


Törzsszám

15939

Védési rendelkezés száma:

Érintett helyrajzi szám(ok):

13439, 13440, 13444, 13445, 13447, 13462/2, 13463, 13465, 14486, 14495, 14499



ÉPÍTÉSZETTÖRTÉNETI ADATOK

Építmény típus:

Középület - könyvtár

Korszak:

XX. század

Építés éve:


1917-18; 1927

Építészeti stílus:

neobarokk

Építész:

Robelly Aladár
Gyenes Lajos




ISMERTETÉS

A Semmelweis Orvostörténeti Könyvtár műemléki épülete egyrészt a Török utca 12. alatti neobarokk palotácska, másrészt az L alakú telek Gül Baba utca 6. alatti részén lévő neobarokk bérház.

Építésére vonatkozóan többféle adat van:

- Robelly Aladár tervei alapján 1917-18-ban épült Kormos Ilona orfeumi magánénekesnő számára (semmelweis.museum.hu)
- Gyenes Lajos tervei alapján 1927-ben épült Kovaltsik Ilona számára (epiteszforum.hu).



Felhasznált források: <https://muemlekem.hu> (2017. április 7.);
<https://eqvkor.hu> (2017. április 7.)

MŰEMLEKI VÉDELEM

ROMOK

BUDASZENTLŐRINCI PÁLOS KOLOSTOR ÉS TEMPLOM ROMJAI

Műemlék törzsszáma: **15171**

Cím: **Budakeszi út 91-93-95., Hárshegyi út, Budakeszi út 93-95.**



MŰEMLEKI VÉDELEM

Törzsszám[azonosító] **15171 [251]** Megnevezés: **Budaszentlőrinci pálos kolostor és templom romjai**
15171 [12635] **pálos kolostor maradványai**
15171 [12636] **pálos templom maradványai**

Védési rendelkezés száma: 1620-24/1951. VKM, 22509/1958. ÉM
 120344/1958. MM, 14297/1960. ÉM[-MM]

Érintett helyrajzi szám(ok): 010894/5, 10897/2, 010894/4, 10894/1, 10894/2, 10897/1

KIJELÖLT MŰEMLEKI KÖRNYEZET

Törzsszám 15909
 Védési rendelkezés száma: **2238/1973. OMF**

Érintett helyrajzi szám(ok): 10896, 10897/2, 10897/1, 010894/5, 010894/6, 10898



ÉPÍTÉSZETTÖRTÉNETI ADATOK

Építmény típus: Rom - kolostor- és templomrom

Korszak: XIV-XV. század

Építés éve: n.a.

Építészeti stílus: gótikus

Építész: n.a.



ISMERTETÉS

Szent Lőrinc tiszteletére szentelve már egy királyi kápolna állt itt. Majd 1300-ban a szentkereszti remeték generális perjele kezdte el építtetni a kis kápolna helyén az egyhajós gótikus templomot és pálos kolostort.

A kolostort és a templomát a századok folyamán többször átépítették, megnagyobbították, mert nagyon sokan zarándokoltak el ide, főleg azóta, hogy Nagy Lajos király megszerezte Szent Pál (a thébai remete) ereklyéjét. Az egyetlen magyar alapítású szerzetesrend, a pálosok főkolostora igazán impozáns építmény lehetett. A templom hossza 34,5 m, szélessége 18 m volt. A pálos szerz. etesek között kiváló mesterek is akadtak (kőfaragók, asztalosok, szobrászok, üvegművesek, orgonaépítők, akik messze földön híresekké váltak.

A török uralom alatt a kolostor üresen állt, az épületek pusztultak, a XVIII. században nem került sor a újjáépítésére. A 18-19. század folyamán aztán az értékes faragott köveket építkezésekhez hordták el.

Felhasznált források: <https://muemlekiem.hu> (2017. április 10.)

SZENT PÉTER TEMPLOM ROMJAI

Műemlék törzsszáma: **15172**

Cím:

Csalogány utca 9-11.



MŰEMLÉKI VÉDELEM (NYILVÁNTARTOTT)

Törzsszám[azonosító]

15172 [252]

Megnevezés:

Szent Péter templom romjai

Védési rendelkezés száma:

Érintett helyrajzi szám(ok):

13834/1, 13834/2, 13834/3, 13837

NEM TARTOZIK A MŰEMLÉKHEZ MŰEMLÉKI KÖRNYEZET

Törzsszám

Védési rendelkezés száma:

Érintett helyrajzi szám(ok):

ÉPÍTÉSZEPTÖRTÉNETI ADATOK

Építmény típus:

Rom - templomrom

Korszak:

XIII-XV. század

Építés éve:

Építészeti stílus:

gótikus

Építész:



ISMERTETÉS

A budai Szent Péter külváros (mai Víziváros) plébániatemplomát az 1523-ban szentté avatott Péter vértanúról nevezték el. A romok alapján eredetileg egy egyhajós, sík mennyezetű, a nyolcszög három oldalával záródó gótikus szentélyű templom állt itt. Ezt valószínűsíthetően a XIII. század folyamán építették.

A XV. század folyamán részben az első templom alapfalaira, részben új helyre új templom épült. Szintén egyhajós, nyolcszög három oldalával záródó szentélyű épület volt, csupán a szentély K felé megnyúlt.

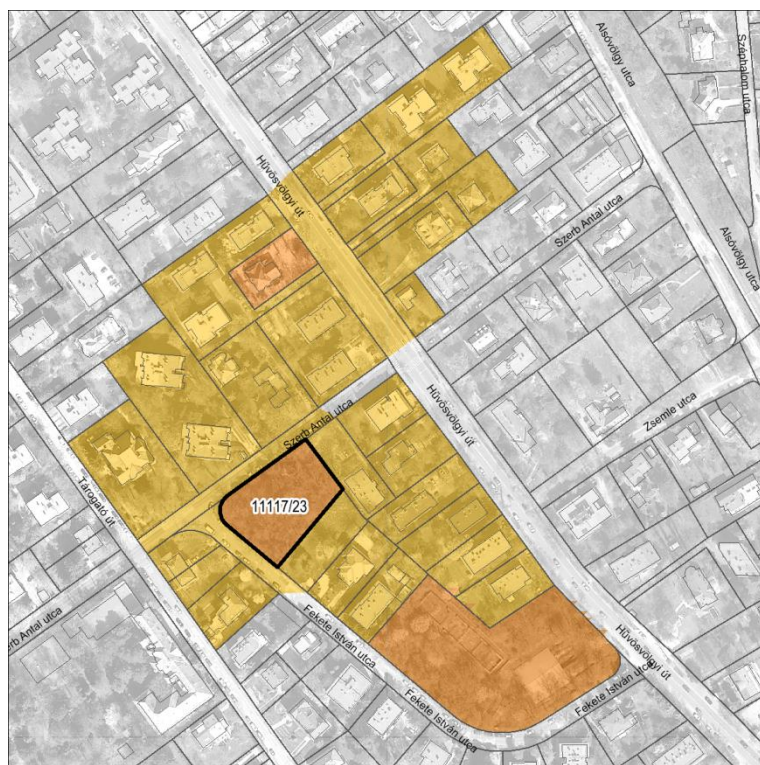


Felhasznált források: <https://fortepan.hu> (2017. április 10.);
<https://fentrol.hu> (2017. április 10.);
<https://muemlekiem.hu> (2017. április 10.)

NYÉK KÖZÉPKORI TEMPLOMÁNAK ROMJAI

Műemlék törzsszáma: **15202**

Cím: **Fekete István utca 11., Szerb Antal utca 14-16.**



MŰEMLEKI VÉDELEM

Törzsszám[azonosító]

15202 [255]

Megnevezés:

Nyék középkori templomának romjai

Védési rendelkezés száma:

1620-24/1951. VKM, 22509/1958. ÉM
120344/1958. MM, 14297/1960. ÉM[-MM]

Érintett helyrajzi szám(ok):

11117/23

EX-LEGE MŰEMLEKI KÖRNYEZET

Törzsszám

15202

Védési rendelkezés száma:

Érintett helyrajzi szám(ok):

11174/1, 11174/4, 11115, 11171/1, 11118,
11117/43, 11117/42, 11117/37, 11117/34,
11117/25

ÉPÍTÉSZETTÖRTÉNETI ADATOK

Építmény típus:

Rom - templomrom

Korszak:

XIII-XV. század

Építés éve:

Építészeti stílus:

Építész:

ISMERTETÉS

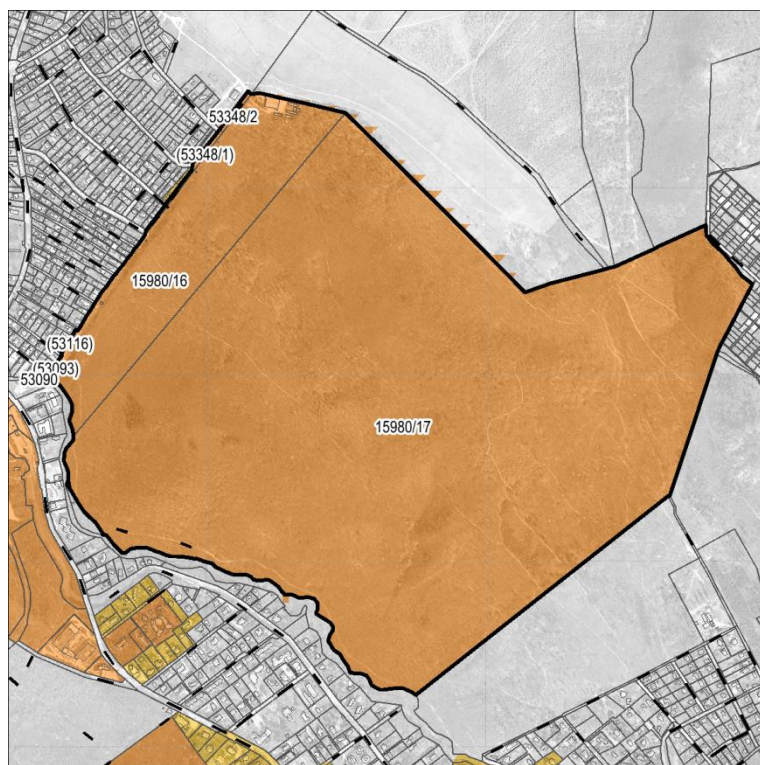
Felhasznált források:

MÁTYÁS KIRÁLY NYÉKI VADASKERTJÉNEK FALAI

Műemlék törzsszáma: **15184**

Cím:

**Glück Frigyes út mentén, az erdőben,
Kőhegyi út, Ördögárok**



MŰEMLÉKI VÉDELEM

Törzsszám[azonosító]

15184 [267]

Megnevezés:

Mátyás király nyéki vadaskertjének falai

Védési rendelkezés
száma:

1620-24/1951. VKM, 22509/1958.ÉM
120344/1958. MM

Érintett helyrajzi
szám(ok):

53090, 015980/16, 53093, 53116, 53348/1, 015980/17,
53348/2

EX-LEGE MŰEMLÉKI KÖRNYEZET

Törzsszám

15184

Védési rendelkezés
száma:

Érintett helyrajzi
szám(ok):

53346, 53347



ÉPÍTÉSZEPTÖRTÉNETI ADATOK

Építmény típus:

Rom - falmaradvány

Korszak:

XV. század

Építés éve:

Építészeti stílus:

Építész:

ISMERTETÉS

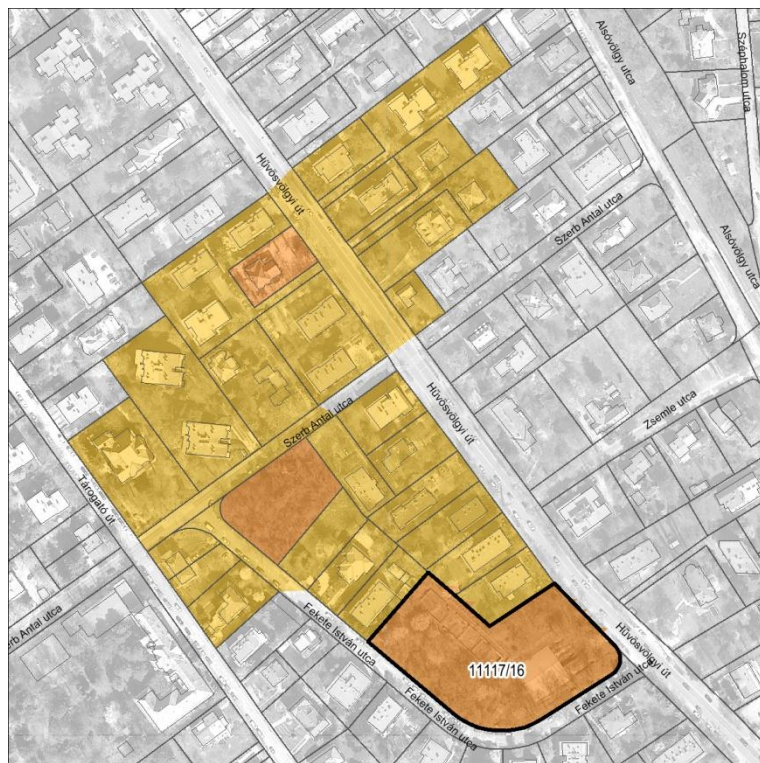
Glück Frigyes út mentén Mátyás király vadaskertjének falai.

Felhasznált források: <https://www.kirandulasok.com> (2017. április 10.)

MÁTYÁS KIRÁLY NYÉKI VADÁSZKASTÉLYÁNAK ROMJAI

Műemlék törzsszáma: **15206**

Cím: **Hűvösvölgyi út 78., Fekete István utca 1-3.**



MŰEMLEKI VÉDELEM

Törzsszám[azonosító] **15206 [273]**
Megnevezés: **Mátyás király nyéki vadászkastélyának romjai**
15206 [15644] épület maradványai

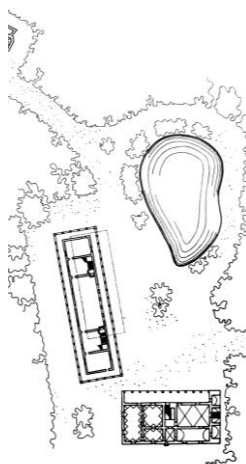

Védési rendelkezés száma: 1620-24/1951. VKM, 22509/1958. ÉM
120344/1958. MM

Érintett helyrajzi szám(ok): 11117/16

KIJELÖLT MŰEMLEKI KÖRNYEZET

Törzsszám 15220
Védési rendelkezés száma: **2238/1973. OMF**

Érintett helyrajzi szám(ok): 11117/23, 11117/25, 11117/16, 11117/26, 11117/27, 11117/35, 11117/36, 11117/37, 11117/38, 11117/39, 11117/40, 11117/41



ÉPÍTÉSZETTÖRTÉNETI ADATOK

Építmény típus: Rom

Korszak: XV-XVI. század

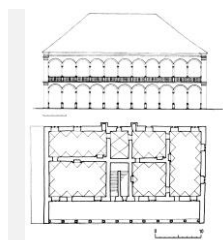


Építés éve:

Építészeti stílus:

Építész:

ISMERTETÉS

Számos feljegyzés említi Mátyás király vadászkastélyát és vadasparkját, de ezek konkrét helyéről még a 19. század végén is vita folyt. Az egykori ősi település, Nyék helyét – ahol a kastély is állt – sokáig a Svábhegyen keresték. A reneszánsz épületet az uralkodó udvari történetírója, Bonfini említette először, aki 3 mérföldnyi távolságra helyezte Budától. A sok keresés után a helyszínre Garády Sándor bukkant 1931-ben, amikor is a budai Vár Bécsi kapujától Hidegkút felé felmérte ezt a távolságot (4 és fél kilométer), és a Szép Ilona és a Lipótmező között (a mai Hűvösvölgyi út 78. szám alatt) fellelte a kastély romjait. A bő tíz évig tartó ásások feltárták az épület alapjait, és számos értékes lelettel is szolgáltak. Az épületet fal vette körül, kapuja a Hűvösvölgyi út felől nyílt. A vadászkastély mellett egy nyaralóra is rátaláltak, amely alatt Zsigmond-kori (14-15. század fordulója) vadászlak maradványaira bukkantak, melyet az uralkodó használhatott. Emellett egy műhely is működött, ahol a budai és visegrádi paloták kályháit készítették. Mátyás 1480-ban kezdte meg a régi épületek helyén az építkezést. A díszes épületből több ezer faragványtörredék került elő. Az egyemeletes épület északnyugati oldalán tornác húzódtott, felette széles loggia, melyről szép kilátás nyílhatott a vadaspark felé. A gazdag vadállományú, ősfákkal sűrűn borított parkot Mátyás 60 cm vastag és több méter magas fallal kerítette körül, melynek területe négy magyar négyszögmérőföld volt. A kastélyromtól 150 méterre bukkantak rá Nyék falu Árpád-kori templomának alapjaira és temetőjére.[1] Mátyásnak Pesten is volt vadaskertje.



Felhasznált források: <https://nemzetimuelek.hu> (2017. április 10.);
<https://fentrol.hu> (2017. április 10.);
<https://mmi.elte.hu> (2017. április 10.)

RÓMAI KORI TELEPÜLÉSMARADVÁNY

Műemlék törzsszáma: **15973**

Cím:

II. kerület, Medve utca 5.



MŰEMLEKI VÉDELEM (NYILVÁNTARTOTT)

Törzsszám[azonosító]

15973 [291]

Megnevezés:

Településmaradvány

Védési rendelkezés
száma:

Érintett helyrajzi
szám(ok):

13834/2

NEM TARTOZIK A MŰEMLEKHEZ MŰEMLEKI KÖRNYEZET

Törzsszám

Védési rendelkezés
száma:

Érintett helyrajzi
szám(ok):

ÉPÍTÉSZETTÖRTÉNETI ADATOK

Építmény típus:

Rom - épületmaradvány

Korszak:

Kr.e. I-III. század.









Építés éve:

Építészeti stílus:

Építész:

ISMERTETÉS

Római kori településmaradványok, Kr.e. 1-3. sz.

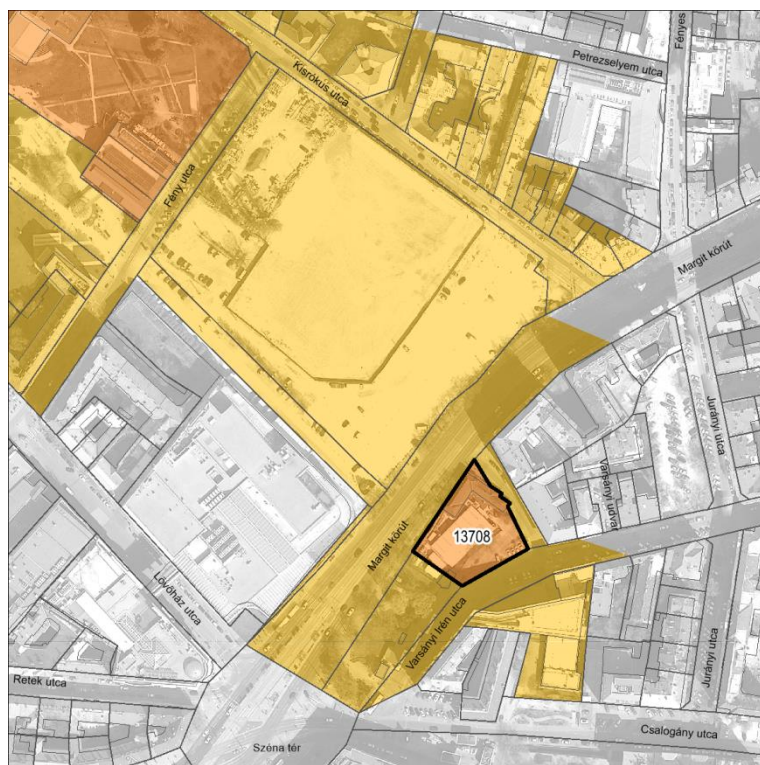


Felhasznált források: <https://fentrol.hu> (2017. április 10.)

A KÖZÉPKORI BUDAI VÁROSFAL HOSSZÚ DARABJA

Műemlék törzsszáma: **15196**

Cím: **Margit körút 66., Bakfark Bálint utca 2., Varsányi Irén utca 37., Iparostanuló utca 2.**



MŰEMLEKI VÉDELEM

Törzsszám[azonosító] **15196 [289]** Megnevezés: **A középkori budai városgfal hosszú darabja**

Védési rendelkezés száma: 1620-24/1951. VKM, 22509/1958. ÉM, 120344/1958. MM
Érintett helyrajzi szám(ok): 13708

EX-LEGE MŰEMLEKI KÖRNYEZET




Törzsszám 15196
Védési rendelkezés száma:
Érintett helyrajzi szám(ok): 13200/2, 13204/5, 13204/6, 13543/1, 13706, 13707, 13709, 13711

ÉPÍTÉSZETTÖRTÉNETI ADATOK

Építmény típus: Rom - városgfal maradvány
Korszak: XVI. század
Építés éve:
Építészeti stílus:
Építész:

ISMERTETÉS

A budai Alsóváros egykori védőfalának részlete, 16. sz.



Felhasznált források: <https://fortepan.hu> (2017. április 10.);
<https://fentrol.hu> (2017. április 10.);
<https://muemlekiem.hu> (2017. április 10.)

PESTHIDEGKÚTI KÖZÉPKORI TEMPLOMROM

Műemlék törzsszáma: **15216**

Cím:

**Pesthidegkút,
a Hármashatár-hegy alatti völgyben**



MŰEMLEKI VÉDELEM (NYILVÁNTARTOTT)

Törzsszám[azonosító]

15216 [323]

Megnevezés:

Templomrom

Védési rendelkezés
száma:

Érintett helyrajzi
szám(ok):

59181/3

NEM TARTOZIK A MŰEMLEKHEZ MŰEMLEKI KÖRNYEZET

Törzsszám

Védési rendelkezés
száma:

Érintett helyrajzi
szám(ok):

ÉPÍTÉSZETTÖRTÉNETI ADATOK

Építmény típus:

Rom - templomrom

Korszak:

középkori eredet; XVIII. század

Építés éve:


n.a.

Építészeti stílus:

román; barokk újjáépítés


Építész:

n.a.



ISMERTETÉS

Középkori templomrom, 1774-ben átépítve barokk stílusban, körítőfal maradványai. A templom eredetileg román stílusban épült, falai a 12. századból származnak; patkó alakban kiépített szentélye ritkaságnak számít Magyarországon, csak a Felvidéken találni elvéve hasonló megoldásokat. Az Árpád-kori épület pusztulását tűzvész okozhatta, további leromlásához az is hozzájárulhatott, hogy 1595-től 1728-ig lakatlan volt a környéke (esetleg átmeneti szállásul szolgálhatott, a falu megmaradt épületeivel együtt, hadi események idején). Payermann János solymári és hidegkúti plébánossága idején azonban újból benépesült a vidék, és nekifogtak a templom helyreállításának is, amihez a Kamara is biztosított némi pénzmagot, 260 forintnyi összeget. A helyreállítás 1732-re készült el, barokk stílusban: a felújítás során az eredeti bejáratot, amely a déli oldalon állt, befalazták, és a nyugati oldalon nyitottak újat, a szentély két oldalán pedig sekrestyét és egy másik helyiséget építettek, ezzel a szentély eredeti, patkó alakja szögletessé vált. 1774-ben újabb renoválás következett, ekkor épülhetett karzat a templomban, és a nyugati kapu fölötti kerek ablakot is ekkor alakíthatták ki. Egy ideig itt volt elhelyezve a mai remetei Mária-kegykép; a hívek új, hidegkúti lakhelyétől immár távol eső templomot 1817 körül hagyhatták el, miután felépült a hidegkúti templom, illetve a kegykép elhelyezésére létesített remetei kápolna. A templomromot 1996-ban újjáépítették.



Felhasznált források: <https://fortepan.hu> (2017. április 10.);
<https://egykor.hu> (2017. április 10.);
<https://muemlekiem.hu> (2017. április 10.)

MŰEMLEKI VÉDELEM

SZAKRÁLIS EMLÉKEK

ÚJLAKI PLÉBÁNIA

Műemlék törzsszáma: **16340**

Cím:

Bécsi út 32. - Felhévizi út 2.



MŰEMLEKI VÉDELEM

Törzsszám[azonosító]
16340 [18752]

Megnevezés:
Újlaki plébánia

Védési rendelkezés
száma:

24/2012. (IX. 14.) EMMI

Érintett helyrajzi
szám(ok):

14833

KIJELÖLT MŰEMLEKI KÖRNYEZET

Törzsszám

16340

Védési rendelkezés
száma:

24/2012. (IX. 14.) EMMI

Érintett helyrajzi
szám(ok):

14772/1, 14789, 14830, 14831, 14832, 14839,
14864, 14865

ÉPÍTÉSZETTÖRTÉNETI ADATOK

Építmény típus:

Szagrális - egyházi épület -r.k. plébánia

Korszak:

XVIII. század

Építés éve:

n.a.

Építészeti stílus:

barokk

Építész:

n.a.

ISMERTETÉS

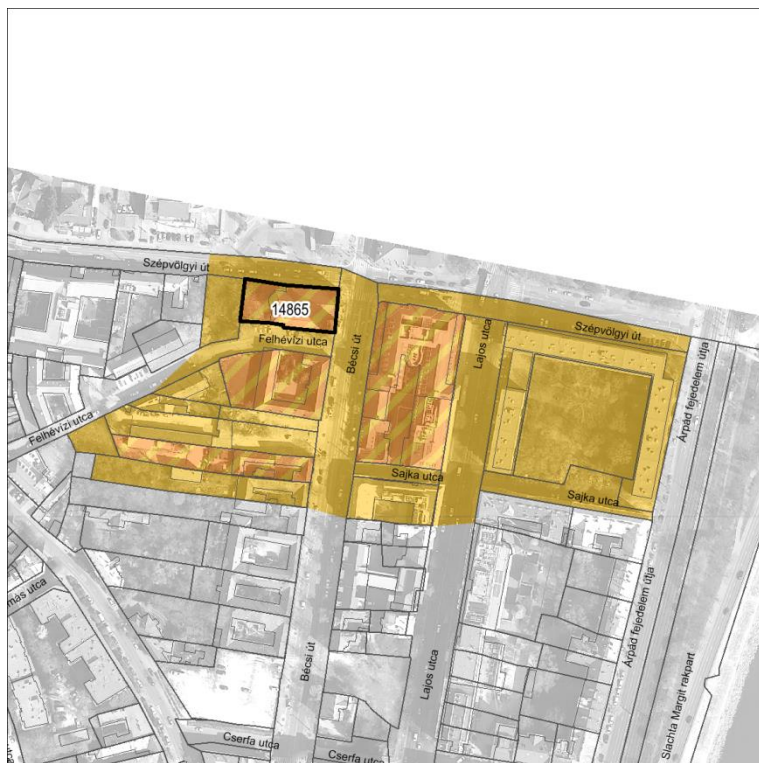
A védetté nyilvánítás célja a 18. században barokk stílusban emelt, 1985-ben modern szárnyal bővített újlaki plébánia építészeti, képző- és iparművészeti értékeinek megőrzése

Felhasznált források:

ÚJLAKI RÓMAI KATOLIKUS TEMPLOM

Műemlék törzsszáma: **15165**

Cím: **Bécsi út 34., Felhévizi utca 1., Szépvölgyi út 8.-10.**



MŰEMLEKI VÉDELEM

Törzsszám[azonosító]

15165 [245]

Megnevezés:

Újlaki r. k. templom

Védési rendelkezés száma:

1620-24/1951. VKM, 22509/1958. ÉM
120344/1958. MM

Érintett helyrajzi szám(ok):

14865

EX-LEGE MŰEMLEKI KÖRNYEZET


Törzsszám

15165

Védési rendelkezés száma:

Érintett helyrajzi szám(ok):

14772/2, 14772/1, 14787/2, 14789, 14833, 14839,
14864, 14866/2, 14866/1, 14770/1, 14771/3



ÉPÍTÉSZETTÖRTÉNETI ADATOK

Építmény típus:

Szagrális - egyházi épület - róm.kat. templom

Korszak:

XVIII. Század

Építés éve:

1746-59

Építészeti stílus:

barokk

Építész:

Hamon Kristóf, Nepauer Máté



ISMERTETÉS

A Sarlós Boldogasszony tiszteletére szentelt újlaki római katolikus templom 1746-1759 között épült barokk stílusban. Hamon Kristóf és Nepauer Máté munkája. Tornya csak több évvel később készült el.

A templom belsejét is barokk stílusban alakították ki. Itt látható az a Madonna, melyet Passave lakossága ajándékozott a templomnak. Francis Falkoner Mária és Erzsébet találkozási című festménye az 1798-ból való főoltár díszé.



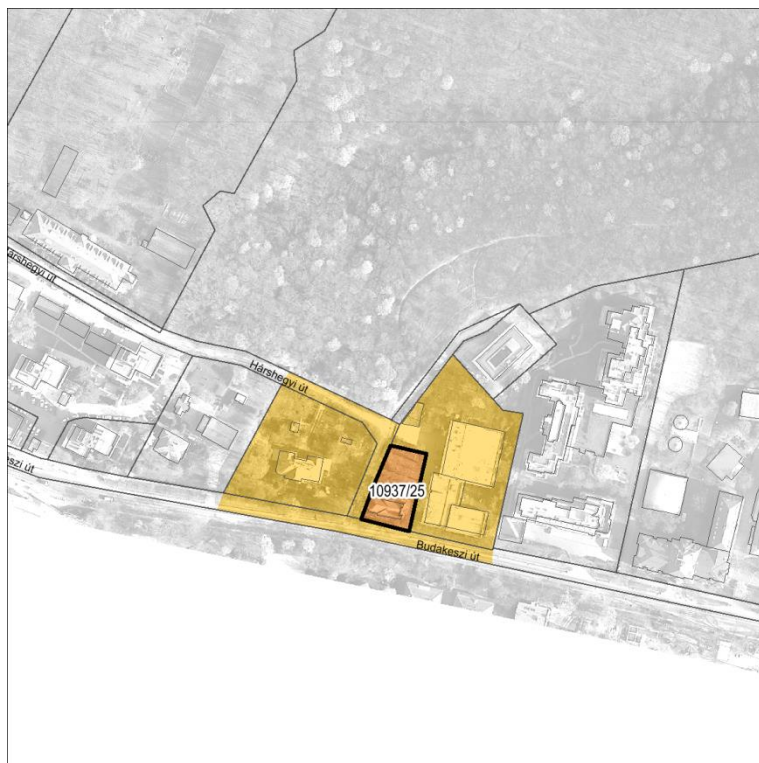
Felhasznált források: <https://egykor.hu> (2017. április 10.);
<https://muemlekiem.hu> (2017. április 10.)

SZENT LÁSZLÓ KÁPOLNA

Műemlék törzsszáma: **15168**

Cím:

Budakeszi út 51/b., Hárshegyi út 1/a.



MŰEMLEKI VÉDELEM

Törzsszám[azonosító]

15168 [248]

Megnevezés:

Szent László kápolna

Védési rendelkezés száma:

1620-24/1951. VKM, 22509/1958. ÉM
120344/1958. MM

Érintett helyrajzi szám(ok):

10937/25

EX-LEGE MŰEMLEKI KÖRNYEZET

Törzsszám

15168

Védési rendelkezés száma:

Érintett helyrajzi szám(ok):

10871/2, 10870/2, 10893/7, 10937/26, 10893/10,
10929, 10928



ÉPÍTÉSZEPTÖRTÉNETI ADATOK

Építmény típus:

Szagrális - egyházi épület - róm.kat. kápolna

Korszak:

XIX. század

Építés éve:

1818-1822

Építészeti stílus:

romantikus



Építész:

n.a.



ISMERTETÉS

Ferenchalmi Szűz Mária-kápolna



Felhasznált források: <https://fortepan.hu> (2017. április 10.);
<https://muemlekiem.hu> (2017. április 10.)

GÖRÖG KATOLIKUS TEMPLOM

Műemlék törzsszáma: **15175**

Cím: **Fő utca 88., Ganz Ábrahám utca 3., Fő utca 90.**



MŰEMLEKI VÉDELEM

Törzsszám[azonosító]

15175 [257]

Megnevezés:

Gör. kat. templom

Védési rendelkezés száma:

1620-24/1951. VKM, 22509/1958. ÉM
120344/1958. MM

Érintett helyrajzi szám(ok):

13565/1, 13565/2

EX-LEGE MŰEMLEKI KÖRNYEZET

Törzsszám

15175

Védési rendelkezés száma:

Érintett helyrajzi szám(ok):

13550/29, 13550/34, 13567, 13569/3, 13578,
14472, 14473, 14474



ÉPÍTÉSZETTÖRTÉNETI ADATOK

Építmény típus:

Szagrális - egyházi épület - gör.kat. kápolna

Korszak:

XVIII. század

Építés éve:

1756-1780

Építészeti stílus:

barokk

Építész:

Nepauer Máté



ISMERTETÉS

Szent Flórián görög katolikus kápolna, barokk, Nepauer Máté építész, 1756-1780. Toronysisakja Máltás Hugó, 1855-1856.



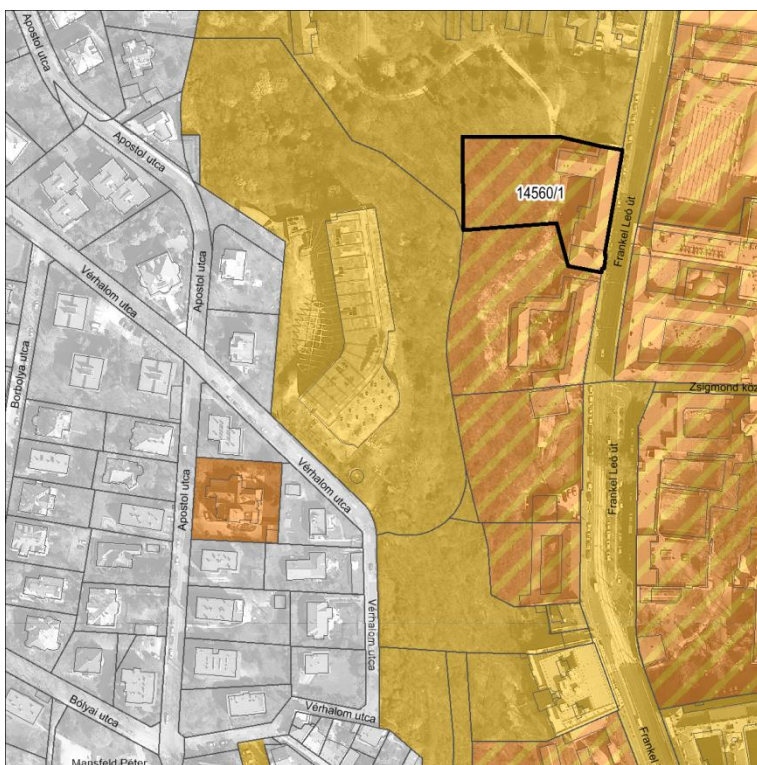
Felhasznált források: <https://fortepan.hu> (2017. április 10.);
<https://muemlekiem.hu> (2017. április 10.)

FRANKEL LEÓ UTCAI RÓMAI KATOLIKUS KÁPOLNA

Műemlék törzsszáma: **15181**

Cím:

Frankel Leó utca 54.



MŰEMLEKI VÉDELEM

Törzsszám[azonosító]

15181 [263]

Megnevezés:

R. k. kápolna

Védési rendelkezés száma:

1620-24/1951. VKM, 22509/1958. ÉM
120344/1958. MM

Érintett helyrajzi szám(ok):

14560/1

EX-LEGE MŰEMLEKI KÖRNYEZET


Törzsszám

15181

Védési rendelkezés száma:

Érintett helyrajzi szám(ok):

14479/1, 14479/2, 14487, 14519/1, 14519/2,
14561



ÉPÍTÉSZETTÖRTÉNETI ADATOK

Építmény típus:

Szagrális - egyházi épület - r.k. kápolna

Korszak:

XIX. század

Építés éve:

1844

Építészeti stílus:


klasszicista

Építész:

Hild József



ISMERTETÉS



Felhasznált források: <https://fortepan.hu> (2017. április 10.)

Fortepan / Budapest Főváros Levéltára. Levéltári jelzet: HU_BFL_XV_19_c_11;

<https://fentrol.hu> (2017. április 10.);

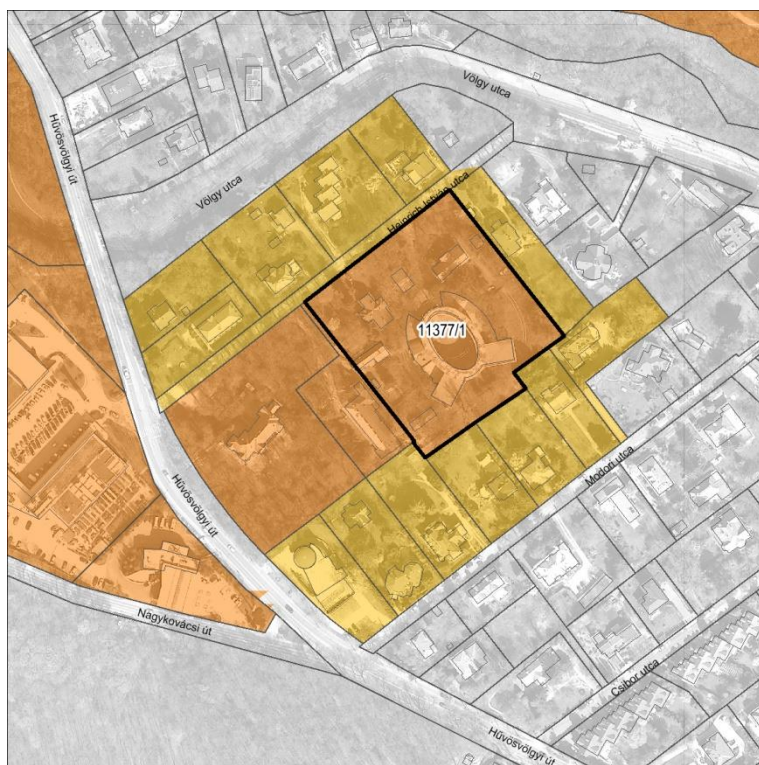
<https://muemlekem.hu> (2017. április 10.)

MAGYAR SZENTFÖLD TEMPLOM

Műemlék törzsszáma: **16181**

Cím:

Heinrich István utca 3-5.



MŰEMLEKI VÉDELEM

Törzsszám[azonosító]
16181 [11406]

Megnevezés:

Magyar Szentföld Templom

Védési rendelkezés
száma:

1/2006. (I. 13.) NKÖM

Érintett helyrajzi
szám(ok):

11377/1

KIJELÖLT MŰEMLEKI KÖRNYEZET

Törzsszám

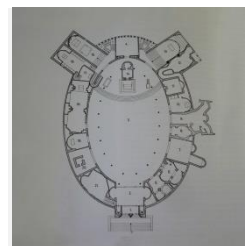
16181

Védési rendelkezés
száma:

1/2006. (I. 13.) NKÖM

Érintett helyrajzi
szám(ok):

11372, 11378/2, 11381, 11382, 11375, 11385/4,
11384, 11383, 11376/3, 11374/1, 11373



ÉPÍTÉSZETTÖRTÉNETI ADATOK

Építmény típus:

Szakrális - templom torzó

Korszak:

XX. század

Építés éve:


1940-49

Építészeti stílus:

modern

Építész:



Molnár Farkas



ISMERTETÉS

A védetté nyilvánítás célja a Molnár Farkas által tervezett Magyar Szentföld Templom építészeti értékeinek megőrzése.

A Majsai János Mór ferences atya kezdeményezésére részben Bauhaus, részben bizánci stílusban tervezett templom a ferences szerzetesrend beruházásában épült meg 1940 és 1949 között. Befejezéséhez nem sok hiányzott volna, de a munkákat 1949-ben leállították, a tetőszerkezet már elkészült részeit is visszabontatták. A monumentális épület ma csonkként áll, évtizedekig leváltárként használták, 2013 óta ismét a ferencesek tulajdona.



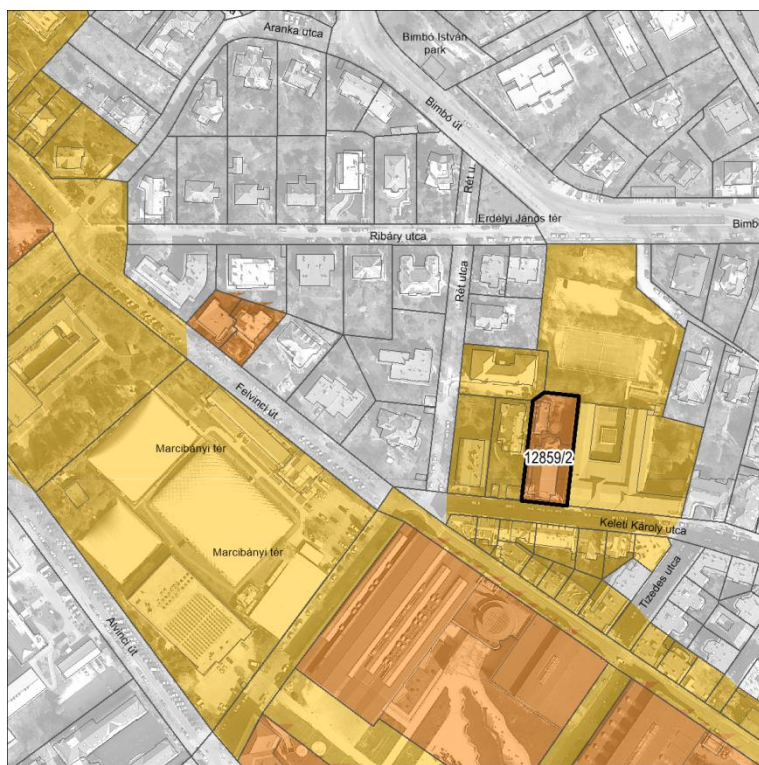
Felhasznált források: <https://muemlekiem.hu> (2017. április 10.)

KRISZTUS KIRÁLY TEMPLOM

Műemlék törzsszáma: **16231**

Cím:

Keleti Károly utca 39.



MŰEMLEKI VÉDELEM

Törzsszám[azonosító]
16231 [11295]

Megnevezés:

Krisztus Király templom

Védési rendelkezés
száma:

9/2009. (III. 6.) OKM

Érintett helyrajzi
szám(ok):

12859/2

KIJELÖLT MŰEMLEKI KÖRNYEZET

Törzsszám

16231

Védési rendelkezés
száma:

9/2009. (III. 6.) OKM

Érintett helyrajzi
szám(ok):

12859/1, 12859/3, 13235/56, 13235/55, 13293,
13235/57, 13235/29, 13235/28, 13235/7, 13235/4,
12857, 12856



ÉPÍTÉSZETTÖRTÉNETI ADATOK

Építmény típus:

Szagrális - egyházi épület - r.k. templom

Korszak:

XX. század

Építés éve:


1924-26

Építészeti stílus:

késő szecessziós


Építész:

Árkay Aladár



ISMERTETÉS

A védetté nyilvánítás célja az Árkay Aladár tervei alapján 1924 és 1926 között épült Krisztus Király templom építészeti értékeinek, képzőművészeti díszítésének, berendezésének megőrzése.



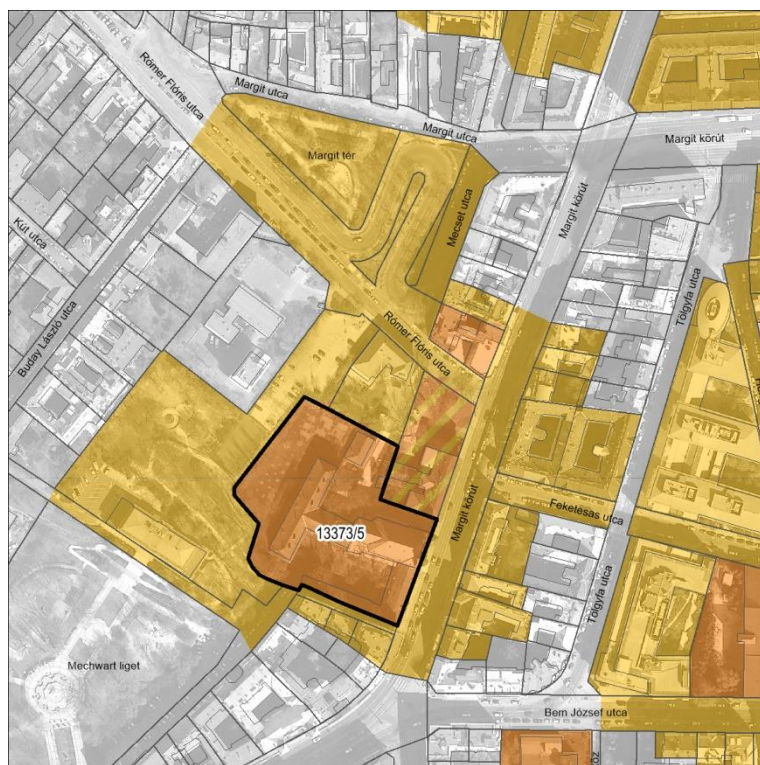
Felhasznált források: <https://muemlekm.hu> (2017. április 10.)

MARGIT KÖRÜTI FERENCES TEMPLOM

Műemlék törzsszáma: **15193**

Cím:

Margit körút 23.



MŰEMLEKI VÉDELEM

Törzsszám[azonosító]

15193 [286]

Megnevezés:

Ferences templom

Védési rendelkezés száma:

1620-24/1951. VKM, 22509/1958. ÉM
120344/1958. MM

Érintett helyrajzi szám(ok):

13373/5

EX-LEGE MŰEMLEKI KÖRNYEZET

Törzsszám

15193

Védési rendelkezés száma:

Érintett helyrajzi szám(ok):

13362, 13372/1, 13372/2, 13372/3, 13372/4,
13373/1, 13373/9, 13374, 13535, 13538, 13539,
13541/3, 13543/2



ÉPÍTÉSZETTÖRTÉNETI ADATOK

Építmény típus:

Szagrális - egyházi épület - r.k. templom

Korszak:

XVIII. század

Építés éve:

1753-1770

Építészeti stílus:

barokk

Építész:

Nepauer Máté



ISMERTETÉS

Ferences templom



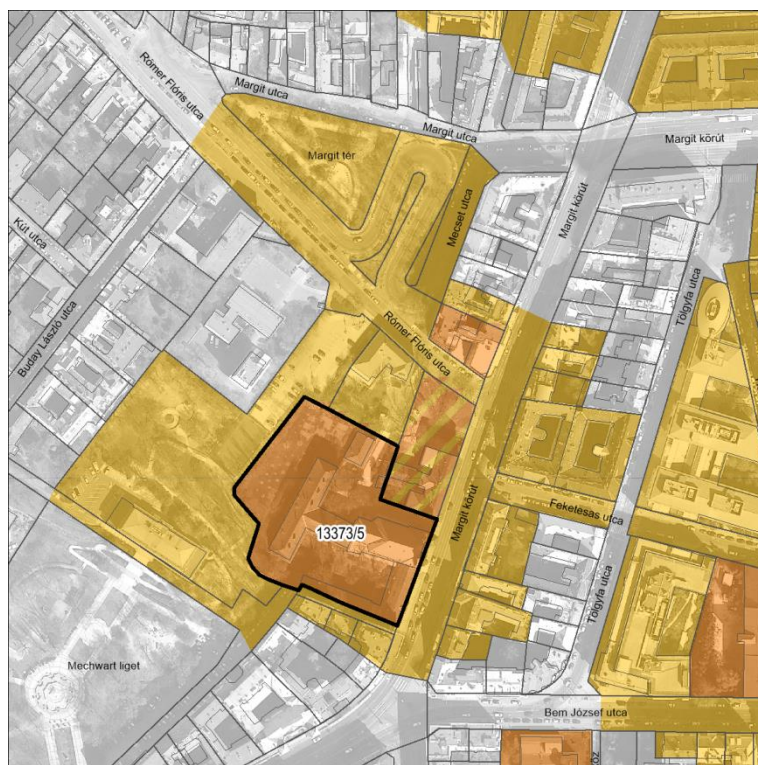
Felhasznált források: <https://fortepan.hu> (2017. április 10.);
<https://muemlekiem.hu> (2017. április 10.)

MARGIT KÖRÚTI FERENCES RENDHÁZ

Műemlék törzsszáma: **15194**

Cím:

Margit körút 23.



MŰEMLEKI VÉDELEM

Törzsszám[azonosító]
15194 [287]

Megnevezés:
rendház

Védési rendelkezés
száma:

1620-24/1951. VKM, 22509/1958. ÉM
120344/1958. MM, 14297/1960. ÉM[-MM]

Érintett helyrajzi
szám(ok):

13373/5

EX-LEGE MŰEMLEKI KÖRNYEZET

Törzsszám

15194

Védési rendelkezés
száma:

Érintett helyrajzi
szám(ok):

13362, 13372/1, 13372/2, 13372/3, 13372/4,
13373/1, 13373/9, 13374, 13535, 13538, 13539,
13541/3, 13543/2



ÉPÍTÉSZETTÖRTÉNETI ADATOK

Építmény típus:

Szagrális - egyházi épület - rendház

Korszak:

XVIII. század

Építés éve:

1723-1768

Építészeti stílus:

barokk

Építész:

n.a.



ISMERTETÉS

Ferences rendház, egyemeletes, barokk, 1723-1768.



Felhasznált források: <https://fortepan.hu> (2017. április 10.);
<https://muemlekiem.hu> (2017. április 10.)

REMETEKERTVÁROSI SZENTLÉLEK TEMPLOM

Műemlék törzsszáma: **15215**

Cím:

Máriaremetei út 30-32.



MŰEMLEKI VÉDELEM

Törzsszám[azonosító]
15215 [324]

Megnevezés:
R. k. templom

Védési rendelkezés
száma:

- [07759/1977.] OMF

Érintett helyrajzi
szám(ok):

52883/2

EX-LEGE MŰEMLEKI KÖRNYEZET


Törzsszám

15215

Védési rendelkezés
száma:

Érintett helyrajzi
szám(ok):

52883/1, 52884, 52885, 52886, 52888/1, 52888/2,
52878, 53081, 50049, 50048, 50045



ÉPÍTÉSZETTÖRTÉNETI ADATOK

Építmény típus:

Szagrális - egyházi épület - templom

Korszak:

XX. század

Építés éve:

1934-42

Építészeti stílus:

modren



Építész:

Lechner Jenő



ISMERTETÉS

R.k. Szentlélek-templom, Lechner Jenő, 1934-1942.



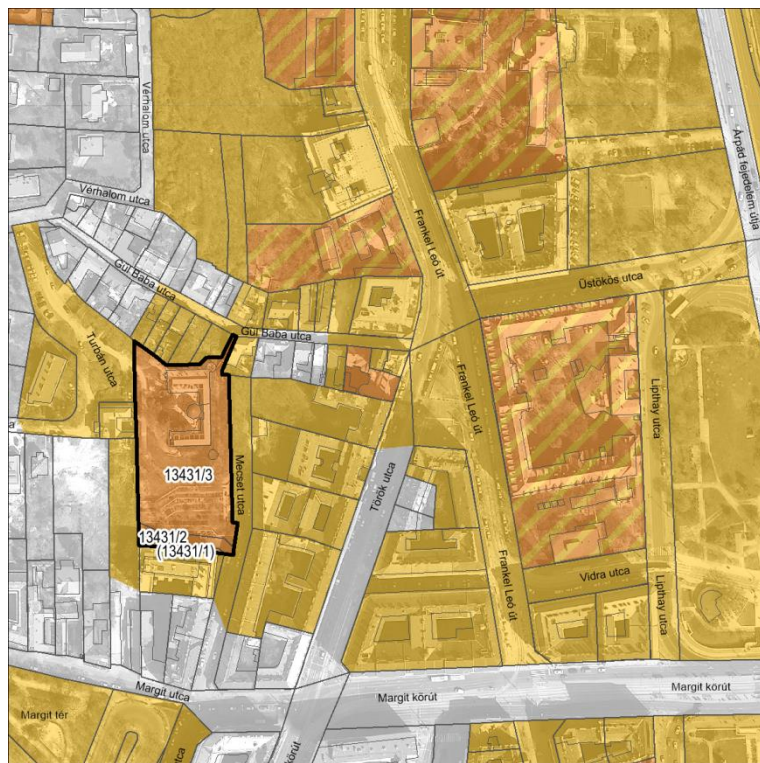
Felhasznált források: <https://fortepan.hu> (2017. április 10.);
<https://muemlekiem.hu> (2017. április 10.)

GÜL BABA TÜRBÉJE

Műemlék törzsszáma: **15197**

Cím:

Mecset utca 14., Mecset utca 18-20.



MŰEMLEKI VÉDELEM

Törzsszám[azonosító]
15197 [290]

Megnevezés:
Gül Baba türbéje

Védési rendelkezés
száma:

1620-24/1951. VKM, 22509/1958.ÉM
120344/1958. MM

Érintett helyrajzi
szám(ok):

13431/1, 13431/2, 13431/3

EX-LEGE MŰEMLEKI KÖRNYEZET


Törzsszám

15197

Védési rendelkezés
száma:

Érintett helyrajzi
szám(ok):

12989/1, 12989/2, 12989/3, 13424, 13427, 13433,
13436, 13437, 13438, 13439, 13451, 13452, 13454,
13455, 13456, 13457, 13462/2, 14503



ÉPÍTÉSZETTÖRTÉNETI ADATOK

Építmény típus:

Szagrális - török síremlék

Korszak:

XVI. század

Építés éve:

1543-48

Építészeti stílus:

Építész:

n.a.



ISMERTETÉS



Felhasznált források: <https://fortepan.hu> (2017. április 10.)

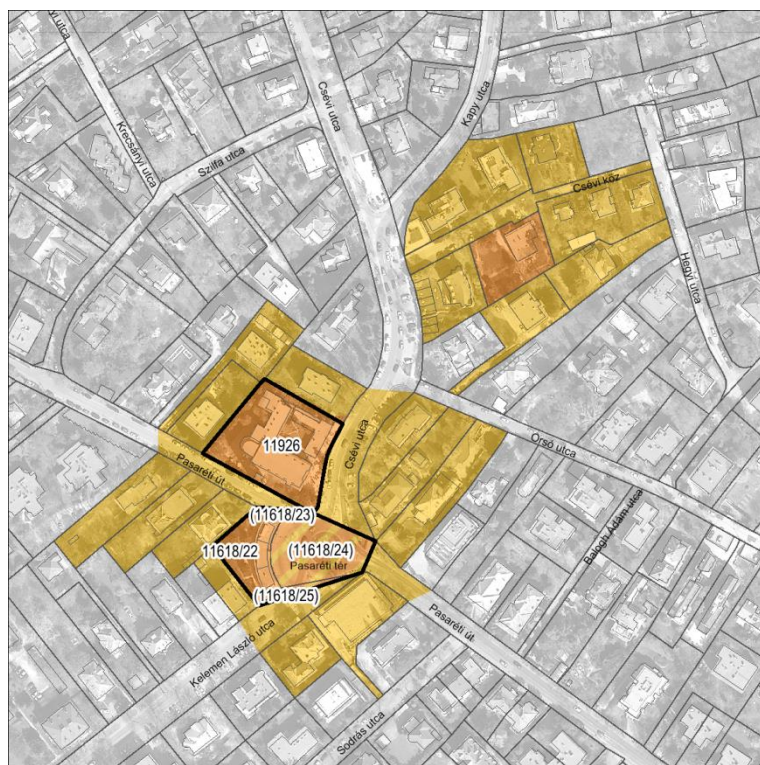
Fortepan / Budapest Főváros Levéltára. Levéltári jelzet: HU_BFL_XV_19_c_11;

<https://egykor.hu> (2017. április 10.)

PASARÉTI ÚTI R.K. TEMPLOM, RENDHÁZ ÉS AUTÓBUSZ-VÉGÁLLOMÁS EGYÜTTESE

Műemlék törzsszáma: **15201**

Cím: **Pasaréti út 100., Pasaréti út 137., Csévi utca 2.,
Pasaréti út 100-137.**



MŰEMLEKI VÉDELEM

Törzsszám[azonosító] **15201 [314]**
Megnevezés: **R. k. templom, rendház és autóbusz-végállomás együttese**

Védési rendelkezés száma: **Á.913/1977. ÉVM 68283/1977. KM**

Érintett helyrajzi szám(ok): **11926, 11618/22, 11618/23, 11618/24, 11618/25**

EX-LEGE MŰEMLEKI KÖRNYEZET

Törzsszám **15201**

Védési rendelkezés száma:

Érintett helyrajzi szám(ok): **11518/1, 11518/10, 11615/12, 11615/13, 11617, 11618/10, 11618/11, 11618/20, 11618/23, 11618/24, 11618/25, 11618/9, 11889/4, 11923/2, 11923/3, 11927/1, 11964, 11965, 11959/2**



ÉPÍTÉSZEPTÖRTÉNETI ADATOK

Építmény típus: **Szagrális**

Korszak: **XX. század**

Építés éve: **1934-36**

Építészeti stílus: **modern**

Építész: **Rimanóczy Gyula**



ISMERTETÉS

Ferencs templom, rendház és autóbusz-végállomás együttese, Rimanóczy Gyula, 1934-1936.



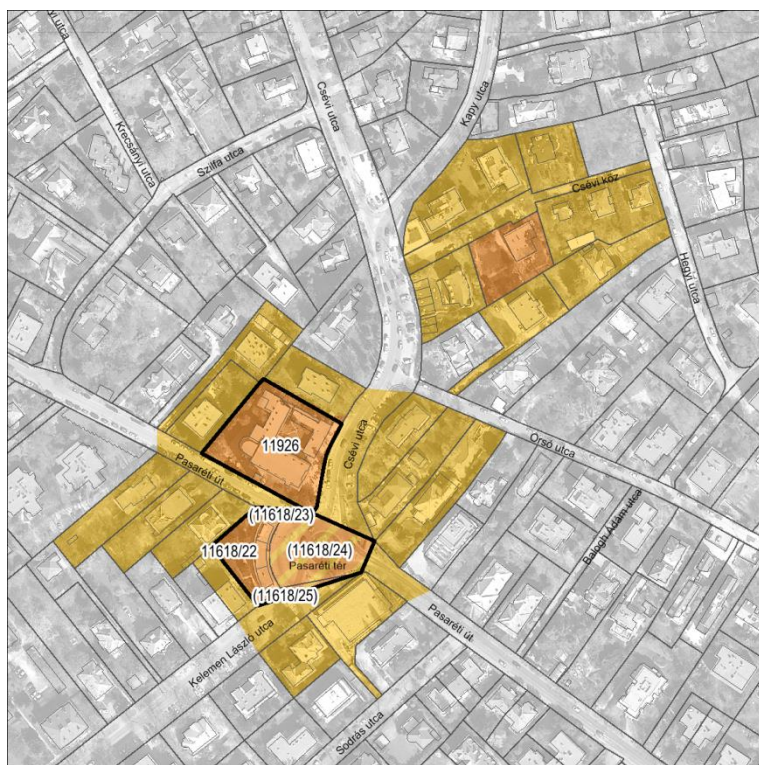
Felhasznált források: <https://fortepan.hu> (2017. április 10.);
<https://muemlekiem.hu> (2017. április 10.)

PASARÉTI ÚTI RÓMAI KATOLIKUS TEMPLOM

Műemlék törzsszáma: **15201**

Cím:

Pasaréti út 137.



MŰEMLEKI VÉDELEM

Törzsszám[azonosító]
15201 [13045]

Megnevezés:
R. k. templom

Védési rendelkezés
száma:
Érintett helyrajzi
szám(ok):

Á.913/1977. ÉVM 68283/1977. KM

11926

EX-LEGE MŰEMLEKI KÖRNYEZET

Törzsszám
Védési rendelkezés
száma:
Érintett helyrajzi
szám(ok):

15201



ÉPÍTÉSZETTÖRTÉNETI ADATOK


Építmény típus: Szakrális - egyházi épület - r.k. templom

Korszak: XX. század

Építés éve: 1934-36

Építészeti stílus:

Építész:



ISMERTETÉS



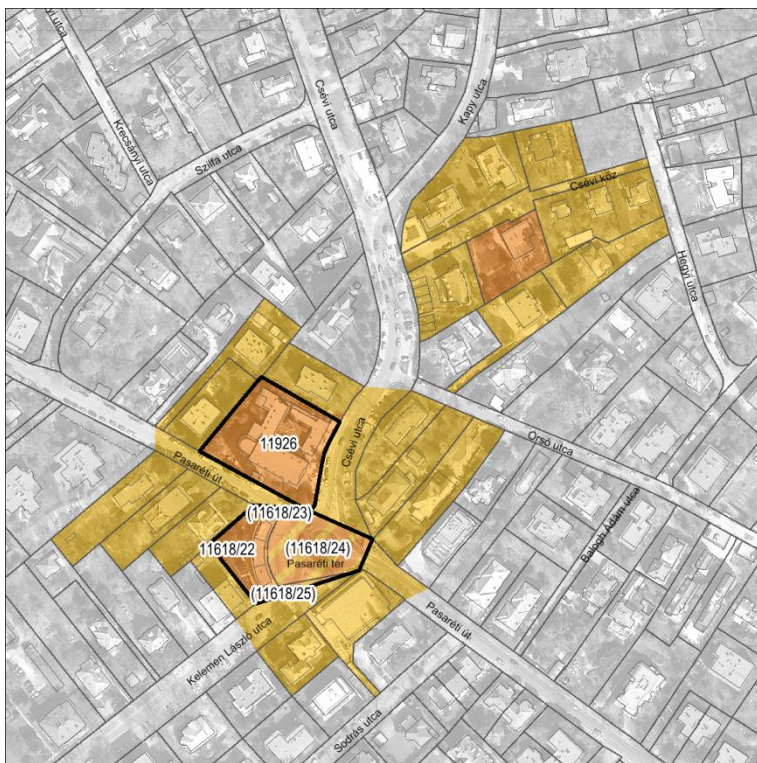
Felhasznált források: <https://fortepan.hu> (2017. április 10.);
<https://muemlekiem.hu> (2017. április 10.)

PASARÉTI ÚTI RENDHÁZ

Műemlék törzsszáma: **15201**

Cím:

Pasaréti út 137.



MŰEMLEKI VÉDELEM

Törzsszám[azonosító]

15201 [13046]

Megnevezés:

rendház

Védési rendelkezés száma:

Á.913/1977. ÉVM 68283/1977. KM

Érintett helyrajzi szám(ok):

11926



EX-LEGE MŰEMLEKI KÖRNYEZET

Törzsszám

15201

Védési rendelkezés száma:

Érintett helyrajzi szám(ok):



ÉPÍTÉSZETTÖRTÉNETI ADATOK

Építmény típus:

Szagrális - egyházi épület - rendház

Korszak:

XX. század







Építés éve:

1934-36

Építészeti stílus:

Építész:

ISMERTETÉS



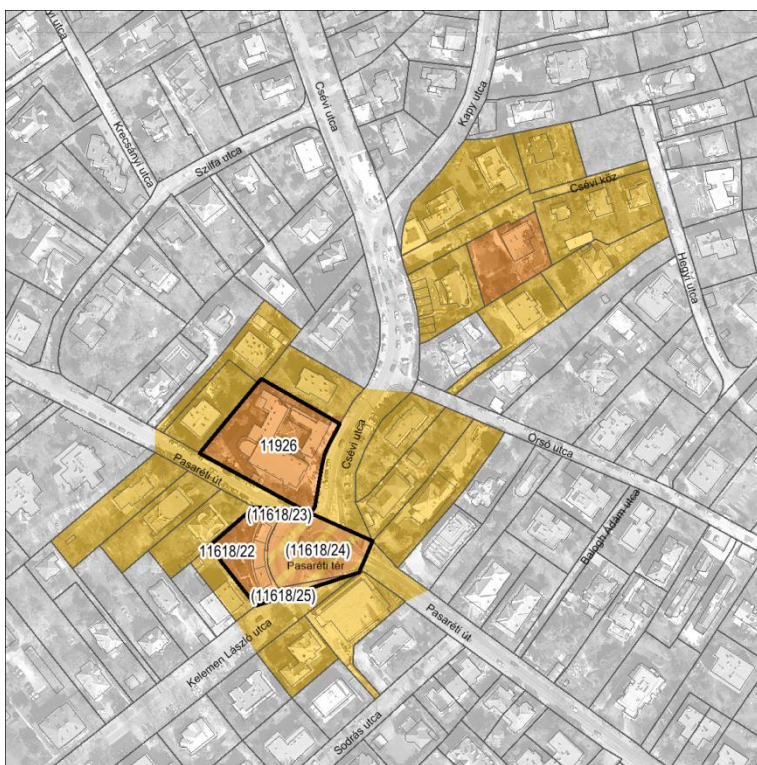
Felhasznált források: <https://muemlekm.hu> (2017. április 10.)

PASARÉTI ÚTI AUTÓBUSZVÉGÁLLOMÁS

Műemlék törzsszáma: **15201**

Cím:

Pasaréti út 100.



MŰEMLEKI VÉDELEM

Törzsszám[azonosító]
15201 [13047]

Megnevezés:
autóbuszvégállomás

Védési rendelkezés
száma:

Á.913/1977. ÉVM 68283/1977. KM

Érintett helyrajzi
szám(ok):

11618/22

EX-LEGE MŰEMLEKI KÖRNYEZET

Törzsszám

15201

Védési rendelkezés
száma:

Érintett helyrajzi
szám(ok):

ÉPÍTÉSZETTÖRTÉNETI ADATOK

Építmény típus:

Szokrális - közlekedési épület - autóbusz
végállomás

Korszak:


XX. század

Építés éve:

1934-36

Építészeti stílus:

Építész:



ISMERTETÉS

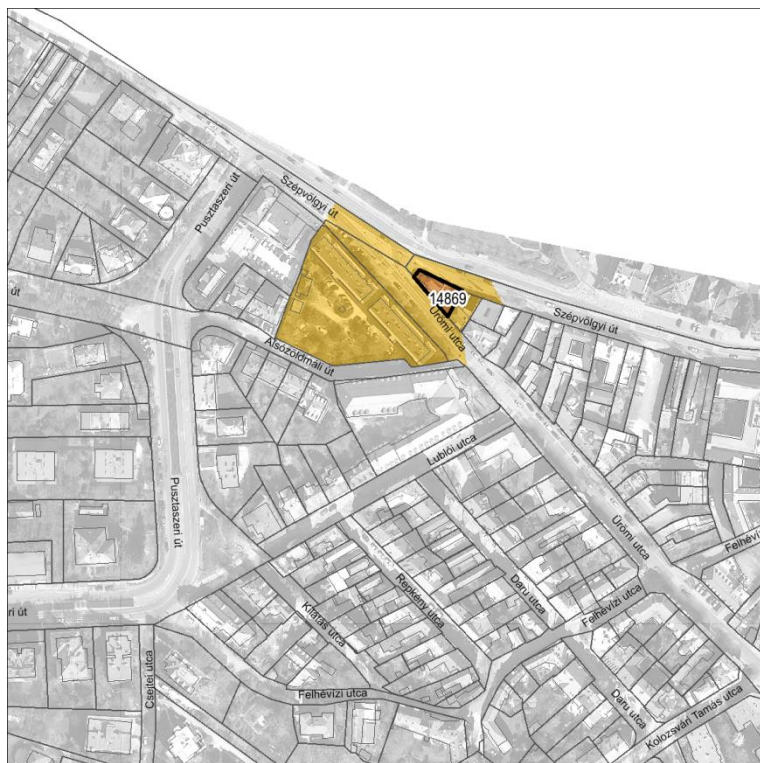
Felhasznált források: <https://fortepan.hu> (2017. április 10.);
<https://muemlekiem.hu> (2017. április 10.)

ÜRÖMI ÚTI RÓMAI KATOLIKUS KÁPOLNA

Műemlék törzsszáma: **15203**

Cím:

Szépvölgyi út 46., Ürömi út 59.



MŰEMLEKI VÉDELEM

Törzsszám[azonosító]

15203 [317]

Megnevezés:

Kápolna

Védési rendelkezés száma:

22509/1958. ÉM 120344/1958. MM

Érintett helyrajzi szám(ok):

14869

EX-LEGE MŰEMLEKI KÖRNYEZET


Törzsszám

15203

Védési rendelkezés száma:

Érintett helyrajzi szám(ok):

14866/2, 14870, 14875, 15274, 15278/5, 14866/1, 14868/15, 14868/24



ÉPÍTÉSZEPTÖRTÉNETI ADATOK

Építmény típus:

Szagrális - egyházi épület-róm.kat. kápolna

Korszak:

XIX. század

Építés éve:

1854

Építészeti stílus:

romantikus

Építész:

Knabe Ignác



ISMERTETÉS



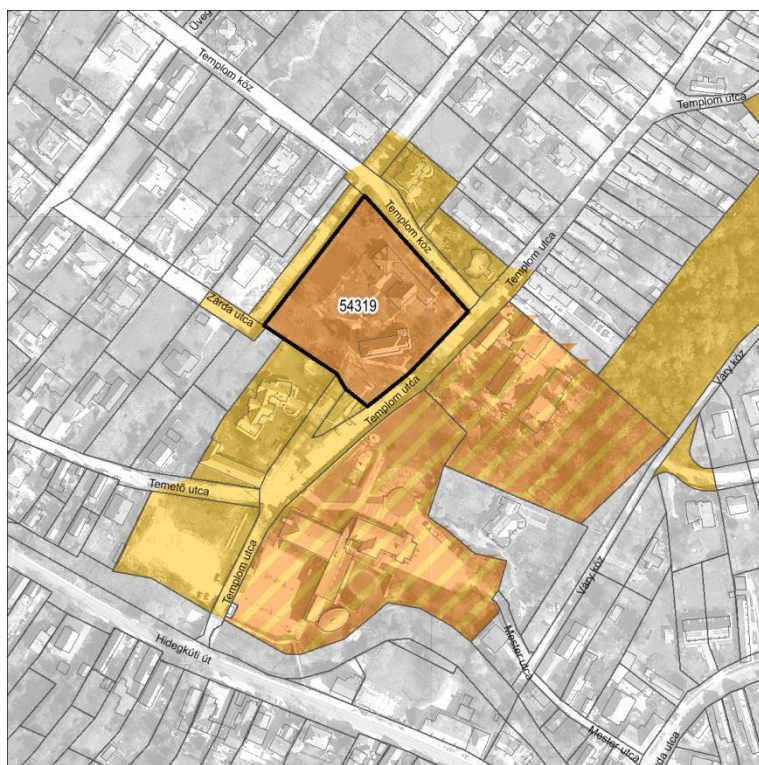
Felhasznált források: <https://fortepan.hu> (2017. április 10.);
<https://muemlekiem.hu> (2017. április 10.)

PESTHIDEGKUTI R. K. TEMPLOM

Műemlék törzsszáma: **15218**

Cím:

Templom utca 9.



MŰEMLEKI VÉDELEM

Törzsszám[azonosító]

15218 [326]

Megnevezés:

Pesthidegkúti r. k. templom

Védési rendelkezés száma:

1620-24/1951. VKM, 22509/1958. ÉM
120344/1958. MM, 14297/1960. ÉM[-MM]

Érintett helyrajzi szám(ok):

54319

EX-LEGE MŰEMLEKI KÖRNYEZET

Törzsszám

15218

Védési rendelkezés száma:

Érintett helyrajzi szám(ok):

54279, 54280, 54281, 54300/1, 54302, 54317,
54318, 54320, 54321, 54322/2, 54322/4, 54330,
55681/35, 55681/47



ÉPÍTÉSZETTÖRTÉNETI ADATOK

Építmény típus:

Szagrális - egyházi épület - templom

Korszak:

XVIII. század

Építés éve:

n.a.

Építészeti stílus:


barokk

Építész:

n.a.



ISMERTETÉS



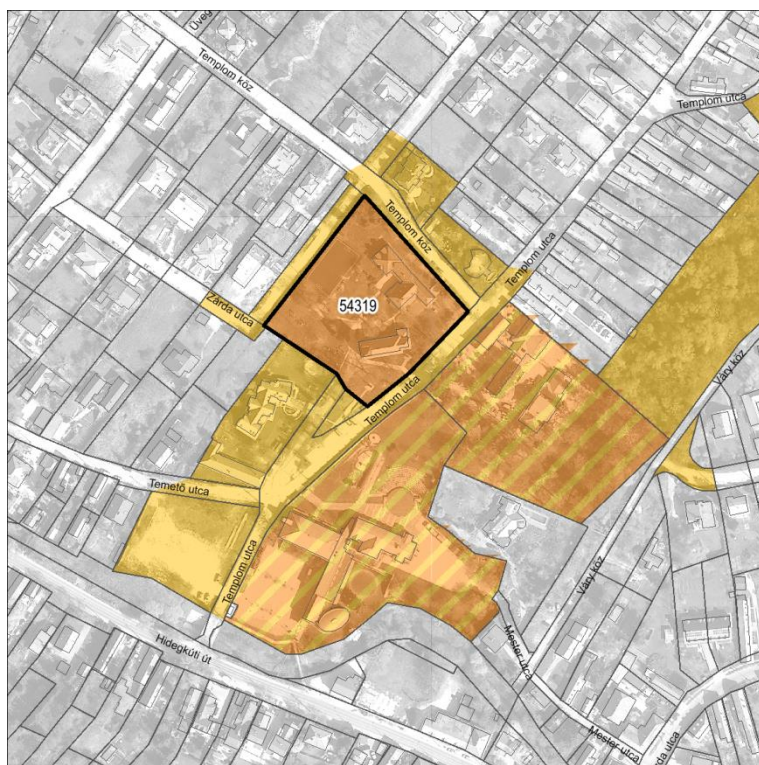
Felhasznált források: <https://muemlekiem.hu> (2017. április 10.)

PESTHIDEGKÚTI KEGYOSZLOP

Műemlék törzsszáma: **15217**

Cím:

Templom utca 9.



MŰEMLEKI VÉDELEM

Törzsszám[azonosító]

15217 [325]

Megnevezés:

Kegyzslop

Védési rendelkezés száma:

22509/1958. ÉM 120344/1958. MM

Érintett helyrajzi szám(ok):

54319

EX-LEGE MŰEMLEKI KÖRNYEZET

Törzsszám

15217

Védési rendelkezés száma:

Érintett helyrajzi szám(ok):

54279, 54280, 54281, 54300/1, 54320, 54321, 54322/2, 54322/4, 55681/35, 55681/47, 54317, 54318, 54302, 54330



ÉPÍTÉSZETTÖRTÉNETI ADATOK

Építmény típus:

Szagrális - kegyoszlop

Korszak:

XVIII-XIX. század fordulója

Építés éve:

1800 körül

Építészeti stílus:

klasszicista

Építész:

n.a.



ISMERTETÉS

„A képen látható „műemlék jellegű” kegyoszlopot Pesthidegkút községben 1749-ben állították a kor szellemiségének és szokásának megfelelően. Készítetője és alkotója mára ismeretlen, felállításának körülményeire vonatkozó adatot eddig nem találtak. Eredetileg a Hidegkúti út 216. számú régi községháza előtt állt, de az útkeresztvezérlésben is megnőtt forgalom veszélye miatt (a járművek többször megrongálták) 1985-ben a Pesthidegkúti Plébániatemplom elé (II. Templom u. 5-7.) helyezték át.

Az áttelepítéssel egyidejűleg Toperczer Oszkár helytörténész és munkatársai feltárták az oszlop hasáb alakú talapzatán a keretben lévő német nyelvű feliratokat, a teljes restaurálás keretében felújították az 1970-es évek végén eltűnt kettős keresztet, az eredeti négy festmény helyébe pedig, az oszlopfejezet félköríves lezárású fülkéibe Péter Ágnes és Ócsai Károly szobrászművészek bronz domborműveket készítettek.”

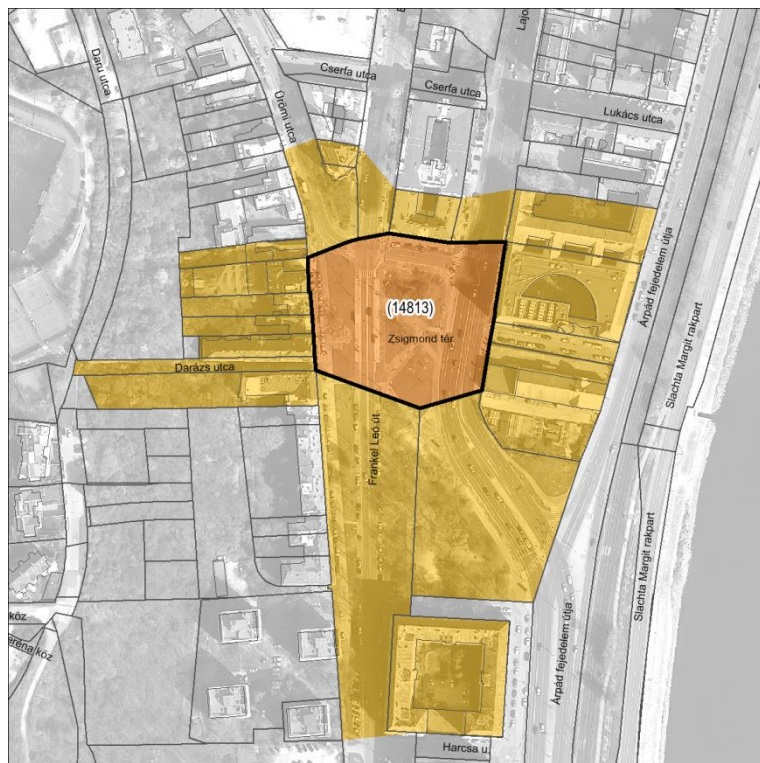
Felhasznált források: <https://muemlekiem.hu> (2017. április 10.);
<https://www.kozterkep.hu> (2017. április 10.);
Zsigmond Attila - Budai Polgár, 1997. december 23., 11. oldal

SZENTHÁROMSÁG SZOBOR

Műemlék törzsszáma: **15214**

Cím:

Zsigmond tér



MŰEMLEKI VÉDELEM

Törzsszám[azonosító]

15214 [322]

Megnevezés:

Szentháromság szobor

Védési rendelkezés száma:

1620-24/1951. VKM, 22509/1958. ÉM
120344/1958. MM

Érintett helyrajzi szám(ok):

14813

EX-LEGE MŰEMLEKI KÖRNYEZET

Törzsszám

15214

Védési rendelkezés száma:

Érintett helyrajzi szám(ok):

14561, 14575/1, 14576, 14577/1, 14577/2, 14581,
14584, 14772/1, 14788, 14812, 14815, 14875,
14954, 14955, 14956, 14957/2, 14958/1, 14959,
14960



ÉPÍTÉSZEPTÖRTÉNETI ADATOK

Építmény típus:

Szagrális - szobor

Korszak:

XVIII. század

Építés éve:

1700-06

Építészeti stílus:

barokk

Építész:

n.a.



ISMERTETÉS

Szentháromság-szobor, barokk, 1700-1706, talpzata romantikus, 1856.

Felhasznált források: <https://muemlekiem.hu> (2017. április 10.)

MŰEMLEKI VÉDELEM

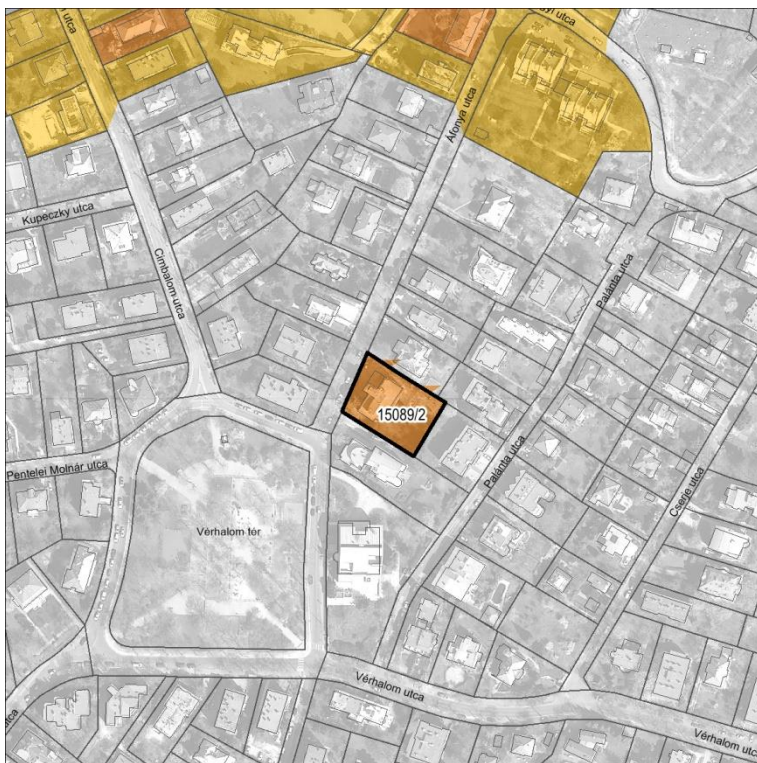
VILLÁK, LAKÓHÁZAK

ÁFONYA UTCAI BÉRVILLA

Műemlék törzsszáma: **16036**

Cím:

Áfonya utca 3.



MŰEMLEKI VÉDELEM (NYILVÁNTARTOTT)

Törzsszám[azonosító]

16036 [254]

Megnevezés:

Lakóépület

Védési rendelkezés
száma:

Érintett helyrajzi
szám(ok):

15089/2

NEM TARTOZIK A MŰEMLEKHEZ MŰEMLEKI KÖRNYEZET

Törzsszám

Védési rendelkezés
száma:

Érintett helyrajzi
szám(ok):

ÉPÍTÉSZETTÖRTÉNETI ADATOK

Építmény típus:

Villa / lakóház - lakóépület

Korszak:

XX. század

Építés éve:


1935-36

Építészeti stílus:

modern

Építész:

Janáky István



ISMERTETÉS

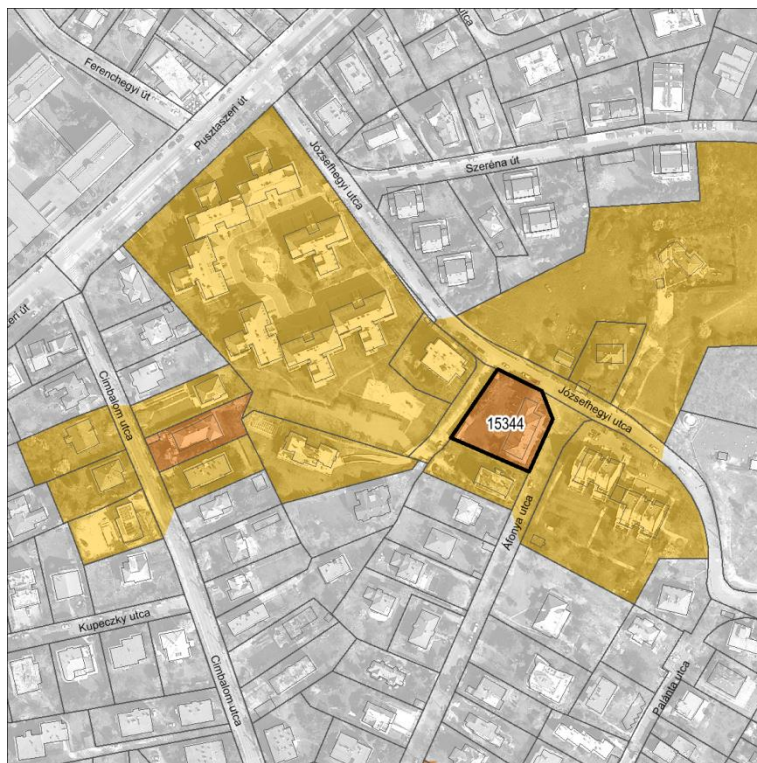
Felhasznált források: <https://muemlekiem.hu> (2017. április 11.)
Tér és Forma 1937/11. 26-327.old;
<https://hu.wikipedia.org> (2017. április 11.)

ÁFONYA UTCAI VILLA

Műemlék törzsszáma: **16341**

Cím:

Áfonya u. 10, Józsefhegyi lépcső 26.



MŰEMLEKI VÉDELEM

Törzsszám[azonosító]

16341 [13898]

Megnevezés:

Villaépület

Védési rendelkezés száma:

24/2012. (IX. 14.) EMMI

Érintett helyrajzi szám(ok):

15344

KIJELÖLT MŰEMLEKI KÖRNYEZET

Törzsszám

16341

Védési rendelkezés száma:

Józsefhegyi lépcső 26.

Érintett helyrajzi szám(ok):

15093/7, 15149, 15153, 15154/4, 15334/2, 15341, 15345/1, 15348



ÉPÍTÉSZETTÖRTÉNETI ADATOK

Építmény típus:

Villa / lakóház - villaépület

Korszak:

XX. század

Építés éve:


1942-43

Építészeti stílus:

modern

Építész:

Rácz György



ISMERTETÉS

A védetté nyilvánítás célja a Rácz György tervei alapján 1942-43-ban emelt, modern stílusú, természetben a Józsefhegyi utca és az Áfonya utca sarkán álló villaépület építészeti és iparművészeti értékeinek megőrzése.

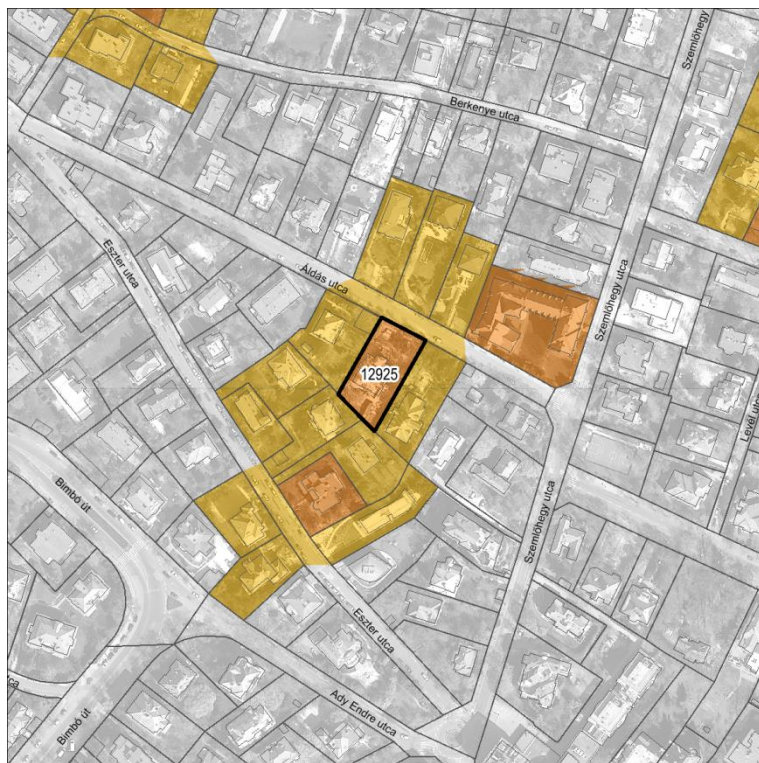
Az épület 1942-ben épült, amelyeket romantikus elemekkel gazdagított modern stílusban tervezett Rácz György (1907-1988.). A homlokzatokat egyszerű eszközökkel formálta meg a tervező: a helyben kitermelt terméskőből készült lábazat fölötti vakolt felületet az Áfonya utcában klinkertégla sávval egy motívummá összefogott ablakok és erkélyajtók tagolják,

ÁLDÁS UTCAI VILLA

Műemlék törzsszáma: **16291**

Cím:

Áldás utca 6.



MŰEMLEKI VÉDELEM

Törzsszám[azonosító]

16291 [13950]

Megnevezés:

Villa

Védési rendelkezés száma:

53/2011. (VIII. 25.) NEFMI

Érintett helyrajzi szám(ok):

12925

KIJELÖLT MŰEMLEKI KÖRNYEZET

Törzsszám



16291

Védési rendelkezés száma:

53/2011. (VIII. 25.) NEFMI

Érintett helyrajzi szám(ok):

12915/1, 12915/2, 12915/3, 12915/4, 12917, 12924, 12926, 15055/2, 15056, 15057, 12929/4



ÉPÍTÉSZETTÖRTÉNETI ADATOK

Építmény típus:

Villa / lakóház - villaépület

Korszak:

XIX. század; XX. század - átépítés

Építés éve:

n.a.

Építészeti stílus:

neobarokk

Építész:

n.a.

ISMERTETÉS

A védetté nyilvánítás célja a 19. század végén épült és a 20. század első felében átépített neobarokk stílusú villa építészeti, képző- és iparművészeti értékeinek megőrzése.

A Rézmál nyugat felé emelkedő domboldalában, az Áldás utcában bújik meg az egyemeletes, neobarokk stílusú villaépület. A romos, néhol bedőlt kerítés mögött gazos, elhanyagolt kert tűnik fel, melynek közepén áll a jelenleg nem lakott, építkezés alatt álló ház.

Az épület a rózsadombi villanegyed egyik korai emléke, mely nem hangsúlyos méreteivel, hanem a máig megőrzött barokk stílust követő részleteivel, harmonikus egységével illeszkedik a kertbe és az utcaképhez. A neobarokk villa átvészelt több átalakítást, mely egyelőre nem befolyásolta az épület egységét. A kiemelkedő településképi szereppel bíró, nívós épületen átalakítások és bővítések folynak, melyek veszélyeztetik ennek az egységnek a megmaradását.

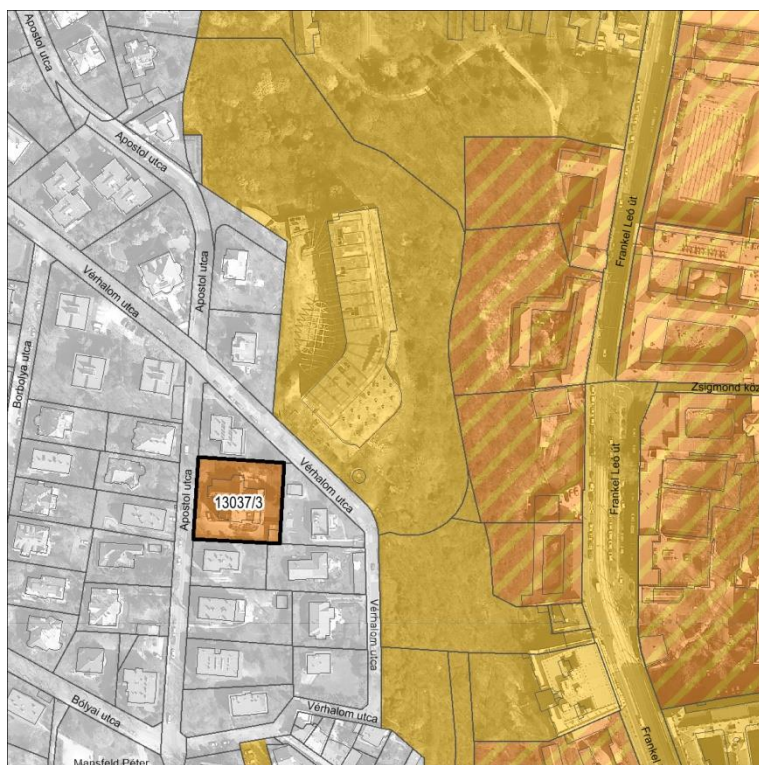
Felhasznált források: <https://maps.google.com> (2017. április 11.);
<https://masodikkerulet.hu> (2017. április 11.)

NEUSCHLOSZ-VILLA

Műemlék törzsszáma: **16026**

Cím:

Apostol utca 13/b.



MŰEMLEKI VÉDELEM (NYILVÁNTARTOTT)

Törzsszám[azonosító]

16026 [238]

Megnevezés:

Neuschloss-villa

Védési rendelkezés
száma:

Érintett helyrajzi
szám(ok):

13037/3

NEM TARTOZIK A MŰEMLEKHEZ MŰEMLEKI KÖRNYEZET

Törzsszám

Védési rendelkezés
száma:

Érintett helyrajzi
szám(ok):



ÉPÍTÉSZETTÖRTÉNETI ADATOK

Építmény típus:

Villa / lakóház - villaépület

Korszak:

XIX-XX. század fordulója

Építés éve:

1898

Építészeti stílus:


svájci típusú villa

Építész:

Alpár Ignác



ISMERTETÉS



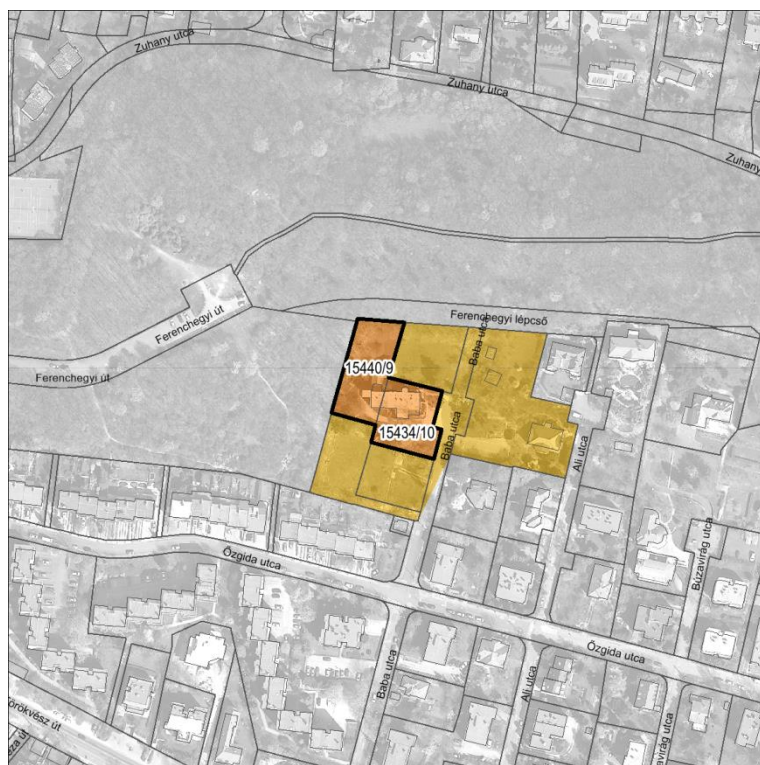
Felhasznált források: <http://www.muemlekem.hu> (2017. április 11.)

EGYKORI JÁRITZ-VILLA

Műemlék törzsszáma: **16292**

Cím:

Baba utca 14.



MŰEMLEKI VÉDELEM

Törzsszám[azonosító]
16292 [12306]

Megnevezés:
egykori Járitz-villa

Védési rendelkezés
száma:

53/2011. (VIII. 25.) NEFMI

Érintett helyrajzi
szám(ok):

15434/10, 15440/9

KIJELÖLT MŰEMLEKI KÖRNYEZET


Törzsszám
Védési rendelkezés
száma:

16292

53/2011. (VIII. 25.) NEFMI

Érintett helyrajzi
szám(ok):

15433/11, 15434/11, 15434/9, 15437/1, 15440/8



ÉPÍTÉSZETTÖRTÉNETI ADATOK

Építmény típus:

Villa / lakóház - villaépület

Korszak:

XX. század

Építés éve:

1941-42

Építészeti stílus:

modern


Építész:

Fischer József



ISMERTETÉS

A védetté nyilvánítás célja a Fischer József tervei alapján 1941–1942-ben emelt modern stílusú villaépület építészeti, ipar- és képzőművészeti értékeinek megőrzése.



Felhasznált források: <https://kep-ter.blog.hu> (2017. április 11.)

Tér és Forma, illetve Fény és Forma folyóiratok, 1943 - fotó: Seidner Zoltáni, Járitz István

LUKÓY-VILLA

Műemlék törzsszáma: **16028**

Cím:

Battai lépcső 12/a.



MŰEMLEKI VÉDELEM

Törzsszám[azonosító]
16028 [241]

Megnevezés:
Lukóy-villa

Védési rendelkezés
száma:
Érintett helyrajzi
szám(ok):

19/1999. (XII. 20.) NKÖM

11652/14

KIJELÖLT MŰEMLEKI KÖRNYEZET



Törzsszám
Védési rendelkezés
száma:

16028

19/1999. (XII. 20.) NKÖM

Érintett helyrajzi
szám(ok):

11652/9, 11652/12, 11904/2, 11652/15, 11908/2,
11652/13



ÉPÍTÉSZETTÖRTÉNETI ADATOK

Építmény típus:

Villa / lakóház - villaépület

Korszak:

XX. század

Építés éve:

1938–1940

Építészeti stílus:

modern

Építész:

Rimanóczy Gyula

ISMERTETÉS

A védetté nyilvánítás célja az 1938–1940-ben Rimanóczy Gyula által tervezett villaépület építészeti értékeinek megőrzése.

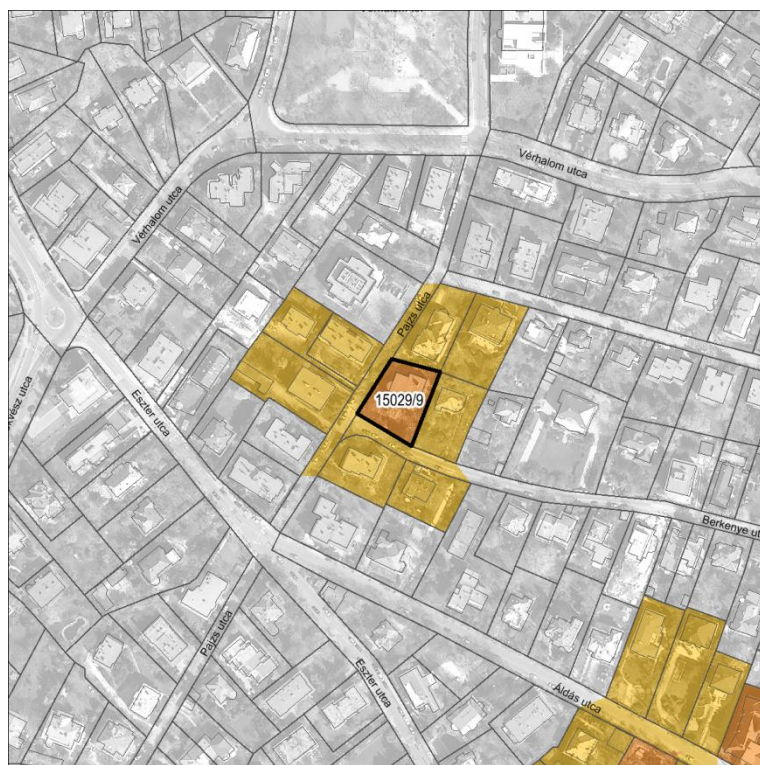
Felhasznált források: <https://fentrol.hu> (2017. április 11.)

BERKENYE UTCAI MAGYAR VILLA

Műemlék törzsszáma: **15166**

Cím:

Berkenye utca 19., Pajzs utca 17.



MŰEMLÉKI VÉDELEM

Törzsszám[azonosító]

15166 [243]

Megnevezés:

Ház

Védési rendelkezés száma:

- [07759/1977.] OMF

Érintett helyrajzi szám(ok):

15029/9

EX-LEGE MŰEMLÉKI KÖRNYEZET

Törzsszám

15166

Védési rendelkezés száma:

Érintett helyrajzi szám(ok):

15029/13, 15029/14, 15029/8, 15066/2, 15067/2, 15068, 15069, 15074/10, 15074/11, 15074/9



ÉPÍTÉSZETTÖRTÉNETI ADATOK

Építmény típus:

Villa / lakóház - villaépület

Korszak:

XX. század

Építés éve:


1937

Építészeti stílus:

modern

Építész:

Kozma Lajos



ISMERTETÉS

Pajzs utca – Berkenye utca sarok (Magyar villa - Kozma Lajos) 1937-ben.

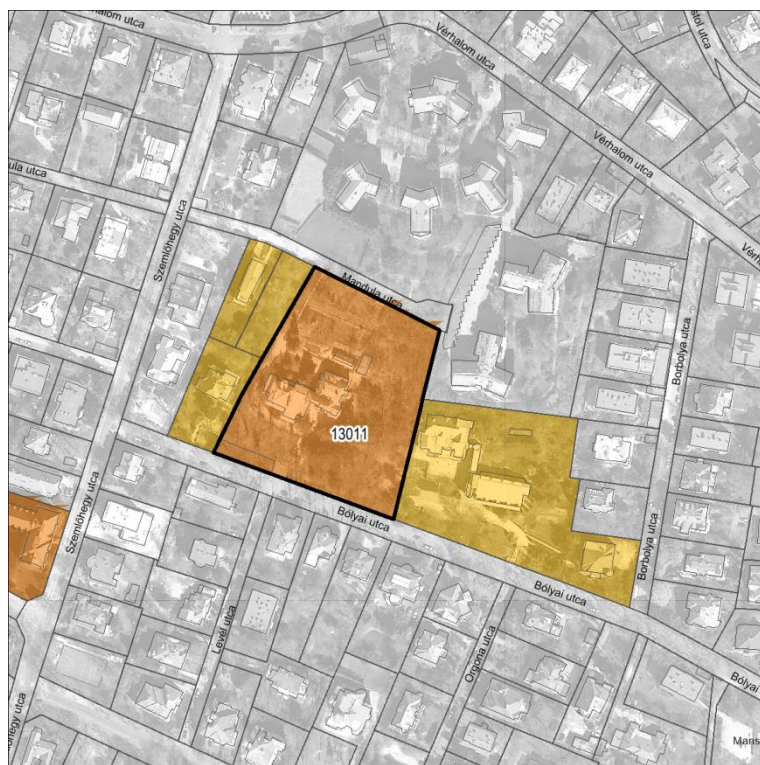
Felhasznált források: <https://muemlekiem.hu> (2017. április 11.);
Rózsadomb Anno

BOLYAI GYERMEKOTTHON VILLAÉPÜLETE ÉS KERJE

Műemlék törzsszáma: **16092**

Cím:

Bólyai utca 11.



MŰEMLEKI VÉDELEM

Törzsszám[azonosító]
16092 [11470]
16092 [17191]
16092 [15678]

Megnevezés:
Villa és kert
Villa
Villakert

Védelmi rendelkezés száma: 21/2004. (X. 12.) NKÖM
Érintett helyrajzi szám(ok): 13011

KIJELÖLT MŰEMLEKI KÖRNYEZET

Törzsszám 16092
Védelmi rendelkezés száma: **21/2004. (X. 12.) NKÖM**
Érintett helyrajzi szám(ok): 13006, 13012/2, 13012/3, 13012/4

ÉPÍTÉSZETTÖRTÉNETI ADATOK


Építmény típus: Villa / lakóház - villaépület
Korszak: XIX-XX. század fordulója
Építés éve: 1899-1903
Építészeti stílus: historizáló
Építész: Alpár Ignác



ISMERTETÉS

A védetté nyilvánítás célja Alpár Ignác építész saját tervei szerint 1900 körül átépített villájának, a villa kertjének, illetve az együttes képzőművészeti részleteinek megőrzése.

Alpár Ignác (1855-1928) által saját maga és családja számára 1899-1903 között tervezett, jelenleg átalakított és bővített, gyermekotthonként működő épületegyüttes. A többszöri átépítésnek köszönhetően bonyolult alaprajzú, aszimmetrikus épület. Az épületet Alpár Ignác építész tervezte családja számára, 1903-ban.



Felhasznált források: <https://fortepan.hu> (2017. április 11.);
<https://muemlekiem.hu> (2017. április 11.)

TÖRY-VILLA ÉS A KERT EGYSÉGE

Műemlék törzsszáma: **16154**

Cím:

Budakeszi út 55., Budakeszi út 57/A



MŰEMLEKI VÉDELEM

Törzsszám[azonosító]

**16154 [11597]
16154 [12967]
16154 [12968]**

Megnevezés:

**Tóry villa, az épület és a kert egysége
Tóry-villa
villa kertje**

Védési rendelkezés
száma:

27/2005. (X. 7.) NKÖM

Érintett helyrajzi
szám(ok):

10923

KIJELÖLT MŰEMLEKI KÖRNYEZET

Törzsszám

16154

Védési rendelkezés
száma:

27/2005. (X. 7.) NKÖM

Érintett helyrajzi
szám(ok):

10921/3



ÉPÍTÉSZETTÖRTÉNETI ADATOK

Építmény típus:

Villa / lakóház - villaépület

Korszak:

XIX. század

Építés éve:

1898

Építészeti stílus:

historizáló

Építész:

Tóry Emil; Petz Ármin



ISMERTETÉS

A védetté nyilvánítás célja a historizáló Tóry-villa építészeti értékeinek, kertjének, az épület és a kert harmonikus egységének megőrzése.

Szabadon álló, aszimmetrikus elrendezésű, összetett tömegű, alagsorral, magassföldszinttel és egyes szakaszokon emelettel kiképzett historizáló villaépület tájképi jellegű kertben. Az emeleti részek homlokzatai és a tetőtér oromfalai fachwerkes kialakításúak, az épület tömegét teraszok, kisméretű tornyok tagolják, tetőzete összetett, a veranda tetejének oromzatán gazdag fűrészelt áttört díszítéssel.

A villát Tóry Emil építész 1898 körül tervezte saját maga számára, historizáló stílusban. A nagyméretű, tájképi jellegű villakertet ifj. Pecz Ármin tervezte és kivitelezte 1898-ban.

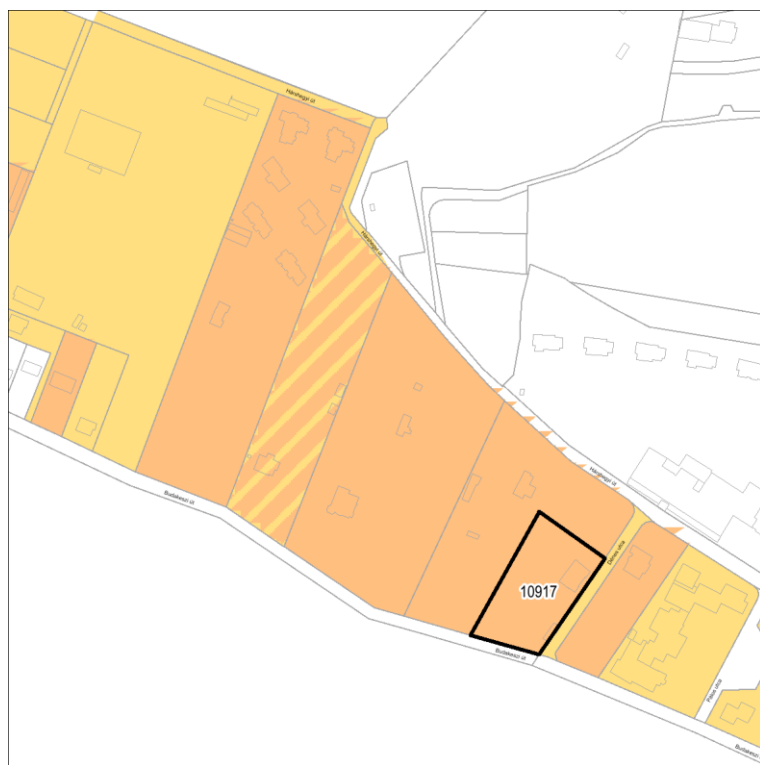
Felhasznált források: <https://muemlekem.hu> (2017. április 11.)

HEINRICH-NYARALÓ ÉS KERTJE

Műemlék törzsszáma: **16156**

Cím:

Budakeszi út 61., Dénes út 2.



MŰEMLEKI VÉDELEM

Törzsszám[azonosító]

16156 [11592]

16156 [12906]

16156 [12907]

Megnevezés:

Heinrich-nyaraló és kertje

Heinrich-nyaraló

Heinrich-nyaraló kertje

Védési rendelkezés száma:

27/2005. (X. 7.) NKÖM

Érintett helyrajzi szám(ok):

10917

KIJELÖLT MŰEMLEKI KÖRNYEZET

Törzsszám

16156

Védési rendelkezés száma:

27/2005. (X. 7.) NKÖM

Érintett helyrajzi szám(ok):

10916, 10918, 10919/1

ÉPÍTÉSZETTÖRTÉNETI ADATOK

Építmény típus:

Villa / lakóház - nyaralóépület

Korszak:

XIX. század

Építés éve:

1850-60; 1870-től átalakítások

Építészeti stílus:

historizáló

Építés:

n.a.



ISMERTETÉS

A védetté nyilvánítás célja a historizáló stílusú Heinrich-nyaraló építészeti értékeinek, a szomszédos ingatlanok kertjeivel közösen alkotott tájképi kert kertművészeti értékeinek, illetve a Budakeszi úti villasor együttesében betöltött szerepének megőrzése.

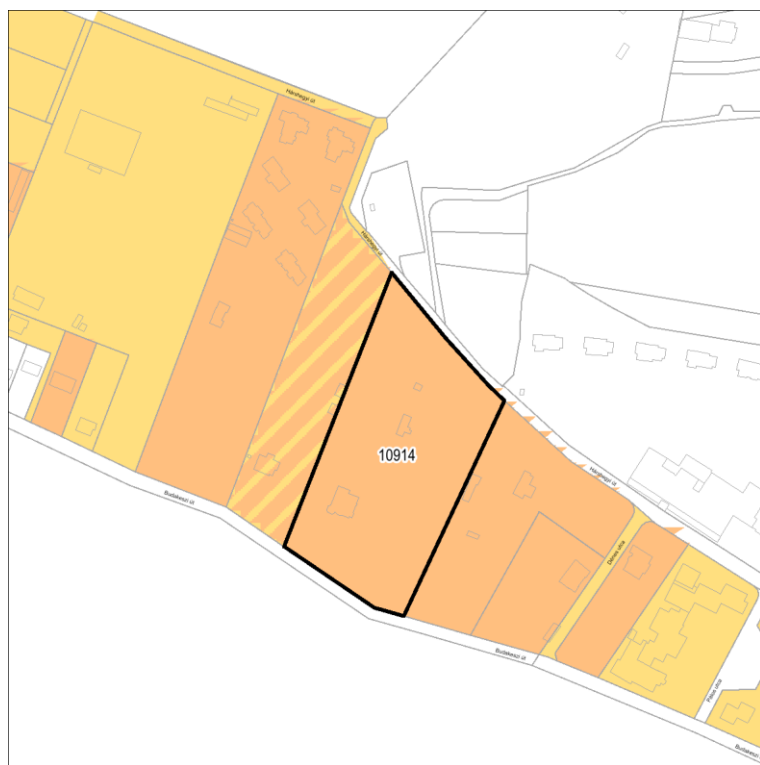
A környék legkorábbi nyaralóépületei közé tartozik. Első formájában az 1850-60-as években épült földszintes, historizáló nyaraló, amelyet az 1870-es évektől kezdve többször átalakítottak. K-i és Ny-i oldalán jelentős későbbi bővítések épültek. A villa egyszerű, de egységes, visszafogottan historizáló homlokzatképei az átalakítások ellenére is alig változtak, könnyedén helyreállíthatók, az épület nem veszítette el véglegesen eredeti jellegét. Az épület Ny-i oldalán a 20. század első felében átalakított (részben beüvegezett) "svájci típusú" faveranda maradványai láthatók. A K-i homlokzaton mázas kerámiatondó az 1930-as évekből (Madonna Gyermekével). A nyílászkeretezések a 20. század első feléből, a K-i épületrészben talán az 1943-as átalakításból maradtak fenn.

Felhasznált források: <https://muemlekm.hu> (2017. április 11.)

GSCHWINDT-TÓRY-VILLA, NYARALÓÉPÜLET ÉS KERTJE

Műemlék törzsszáma: **16157**

Cím: **Budakeszi út 65-67., Hárshegyi út 22-24**



MŰEMLEKI VÉDELEM


Törzsszám[azonosító]
16157 [11594]
16157 [12975]
16157 [12977]
16157 [12978]

Megnevezés:
Gschwindt-Tóry-villa, nyaralóépület és kertje
Gschwindt-Tóry-villa nyaralóépület
Gschwindt-Tóry-villa kertje

Védési rendelkezés száma: 27/2005. (X. 7.) NKÖM
Érintett helyrajzi szám(ok): 10914

KIJELÖLT MŰEMLEKI KÖRNYEZET

Törzsszám 16157
Védési rendelkezés száma: **27/2005. (X. 7.) NKÖM**
Érintett helyrajzi szám(ok): 10916, 10913



ÉPÍTÉSZETTÖRTÉNETI ADATOK

Építmény típus: Villa / lakóház - villaépület
Korszak: XX. század
Építés éve: 1912
Építészeti stílus: szecessziós
Építész: Szuchy János




ISMERTETÉS

A védetté nyilvánítás célja az 1912-ben Szuchy János tervei alapján emelt szecessziós stílusú Gschwindt-Tóry-villa, valamint a kertben álló földszintes nyaralóépület építészeti értékeinek, tájképi jellegű kertje kertművészeti értékeinek, illetve a Budakeszi úti villasor együttesében betöltött szerepének megőrzése.

Gschwindt Ernő és neje, Tóry Edith megbízásából 1912-ben Szuchy János tervei szerint épült, nagyméretű, háromszintes historizáló jellegű részletekkel kialakított későszecessziós villa hatalmas, tájképi jellegű villakerttel (1850-70 k. és 1920-40 k.), értékes faállománnyal.

Kertjében 1850-70 körül épült, 1910 előtt átalakított, részben favázás, historizáló nyaralóépület áll. A négyszintes nagypolgári villaépület az 1910-es évek stíluselemeinek jellegzetes keveréke: a historizáló részletek jól megférnek a népies és a modern szecesszió elemeivel.



Felhasznált források: <https://muemlekem.hu> (2017. április 11.)

VÚK-TÓRY VILLA ÉS KERTJE

Műemlék törzsszáma: **16158**

Cím:

Budakeszi út 69.



MŰEMLEKI VÉDELEM

Törzsszám[azonosító]

16158 [11596]

16158 [12981]

16158 [12982]

Megnevezés:

Vúk-Tóry villa és kertje

Vúk-Tóry-villa

tájképi jellegű kert

Védési rendelkezés száma:

27/2005. (X. 7.) NKÖM

Érintett helyrajzi szám(ok):

10913

KIJELÖLT MŰEMLEKI KÖRNYEZET

Törzsszám

16158

Védési rendelkezés száma:

27/2005. (X. 7.) NKÖM

Érintett helyrajzi szám(ok):

10914, 10912

ÉPÍTÉSZETTÖRTÉNETI ADATOK

Építmény típus:

Villa / lakóház - villaépület

Korszak:

XIX. század

Építés éve:


1880-90

Építészeti stílus:

historizáló

Építész:

n.a.



ISMERTETÉS

A védetté nyilvánítás célja a historizáló Vúk – Tóry-villa építészeti értékeinek, tájképi jellegű kertje kertművészeti értékeinek, valamint a Budakeszi úti villasor együttesében betöltött szerepének megőrzése.

Vúk Alajos fakereskedő 1880-90 körül (valószínűleg 1884-ben), ismeretlen építész tervei szerint épült historizáló villája. A szabadon álló, magasszintes épület. K-i homlokzatán díszes, faszerkezetes veranda, magasföldszintjén fakeretes ablakok sorakoznak. Melléképületei (1880-90?1904) nagyméretű, tájképi jellegű villakertben (1880-90 körül ? 1920-30-as évek) állnak.

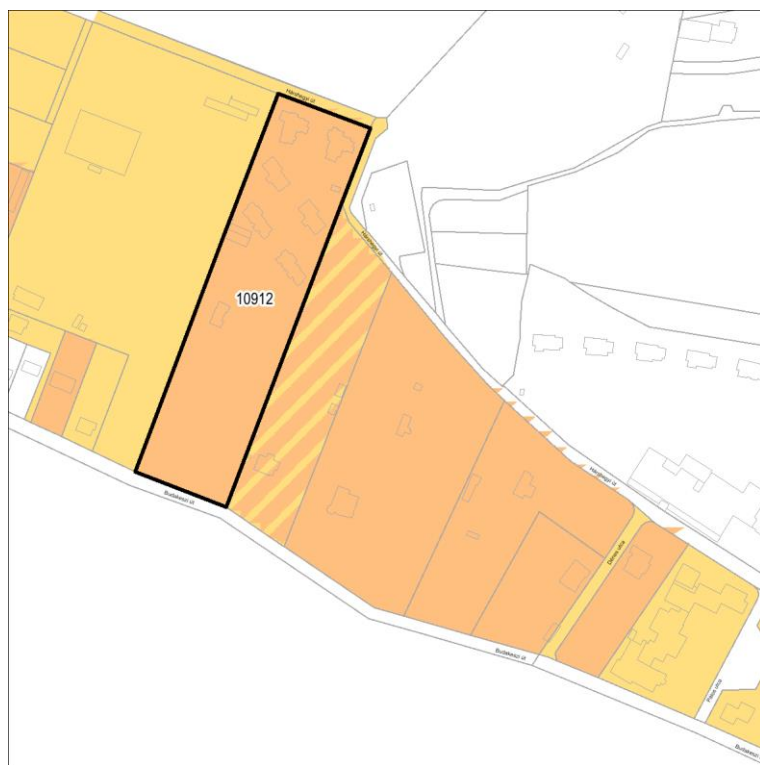
Felhasznált források: <https://muemlekm.hu> (2017. április 11.)

KOCHMEISTER VILLA

Műemlék törzsszáma: **15169**

Cím:

Budakeszi út 71., Hárshegyi út 28-30.



MŰEMLEKI VÉDELEM

Törzsszám[azonosító]

15169 [249]

Megnevezés:

Villa

Védési rendelkezés száma:

22509/1958. ÉM 120344/1958. MM

Érintett helyrajzi szám(ok):

10912

EX-LEGE MŰEMLEKI KÖRNYEZET


Törzsszám

15169

Védési rendelkezés száma:

Érintett helyrajzi szám(ok):

010503/15, 010877/21, 10911/17, 10913, 10929,
010934/29, 010934/30, 10897/2, 11198/1,
11198/2, 011197/25



ÉPÍTÉSZETTÖRTÉNETI ADATOK

Építmény típus:

Villa / lakóház - villaépület

Korszak:

XIX. század

Építés éve:


1852

Építészeti stílus:

romantikus

Építész:

Feszl Frigyes, Gerster Károly, Kausér Lipót



ISMERTETÉS

1852-ben épült Kochmeister Frigyes báró, nagykereskedő számára a budai hegyvidéken (az 1844-ben épült Csendilla szomszédságában) ez a svájci stílusú nyaraló. A ház terveit a Feszl–Gerster–Kausér társulás készítette, és feltételezik, hogy a társuláson belül Feszl Frigyes tervezte az épület architektúráját, jellegzetes díszítőményeit.

Erzsébet királyné és a császár Gizella és Rudolf nevű gyermekei 1866 nyarán itt nyaraltak.

A villa – csodálatos módon – napjainkig fennmaradt. A villának a második világháborúig további hat tulajdonosa volt, majd 1952-ben államosították. Gyermekekuduló lett, majd a hetvenes években úttörőtábor. A nyolcvanas években szanatóriumként akarták alakítani, de ebből nem lett semmi. Jogcím nélküliek, majd csövesek lakták, míg teljesen tönkrement. A nagy múltú épületet 2000 októberében szinte teljesen lebontották. A műemlékvédelmi hivatal szerint is menthetetlen volt. Ezután 2001-ben ugyanúgy visszaépítették, de modern anyagokból, a mai szabványnak megfelelő falvastagsággal és szigeteléssel.

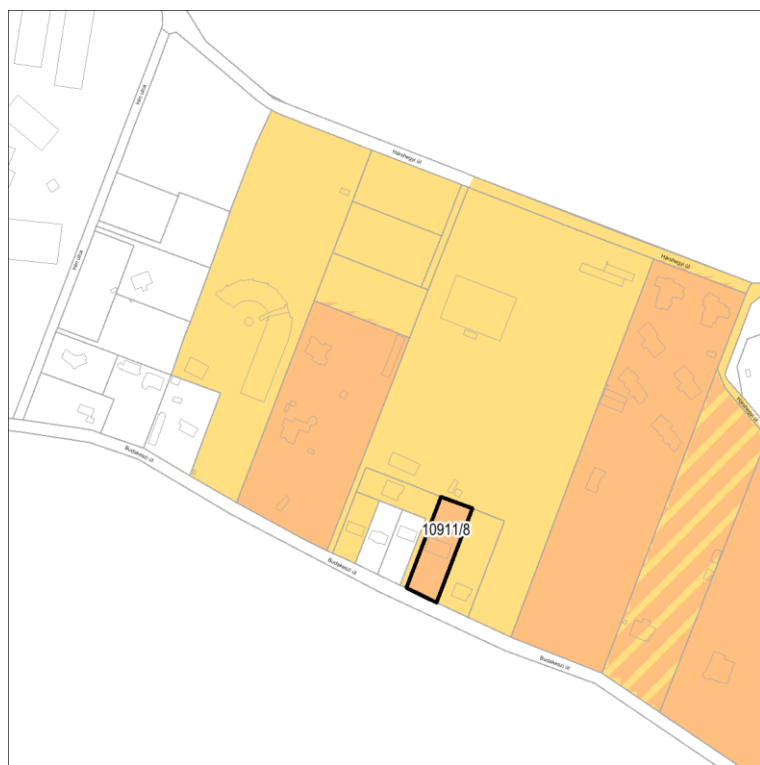
Felhasznált források: <https://egykor.hu> (2017. április 11.);
<https://muemlekiem.hu> (2017. április 11.)

"CSENDILLA" VILLA

Műemlék törzsszáma: **15170**

Cím:

Budakeszi út 73/c., Budakeszi út 73/d.



MŰEMLEKI VÉDELEM

Törzsszám[azonosító]

15170 [250]

Megnevezés:

"Csendilla" villa

Védési rendelkezés száma:

1620-24/1951. VKM, 22509/1958. ÉM
120344/1958. MM

Érintett helyrajzi szám(ok):

10911/8

EX-LEGE MŰEMLEKI KÖRNYEZET



Törzsszám

15170

Védési rendelkezés száma:

Érintett helyrajzi szám(ok):

10897/2, 10911/14, 10911/17, 10911/9,
010503/15, 010877/21



ÉPÍTÉSZETTÖRTÉNETI ADATOK

Építmény típus:

Villa / lakóház - villaépület

Korszak:

XIX. század

Építés éve:

1844

Építészeti stílus:

klasszicista

Építész:

n.a.



ISMERTETÉS

Az 1840-es években kezdődött a budai hegyvidéken nyaraló céljára villák építése. A Szép Juhászné melletti erdőterület parcellázását követően 1844-ben épült fel az út felé földszintes, a kert felé egyemeletes villa. Furcsa szóképzésű "Csendilla" neve a kezdetektől fogva létezett. Finom arányú klasszicista homlokzata, és eredetileg a tetőgerinc fölé magasodó kilátószobája volt (ami később leégett).

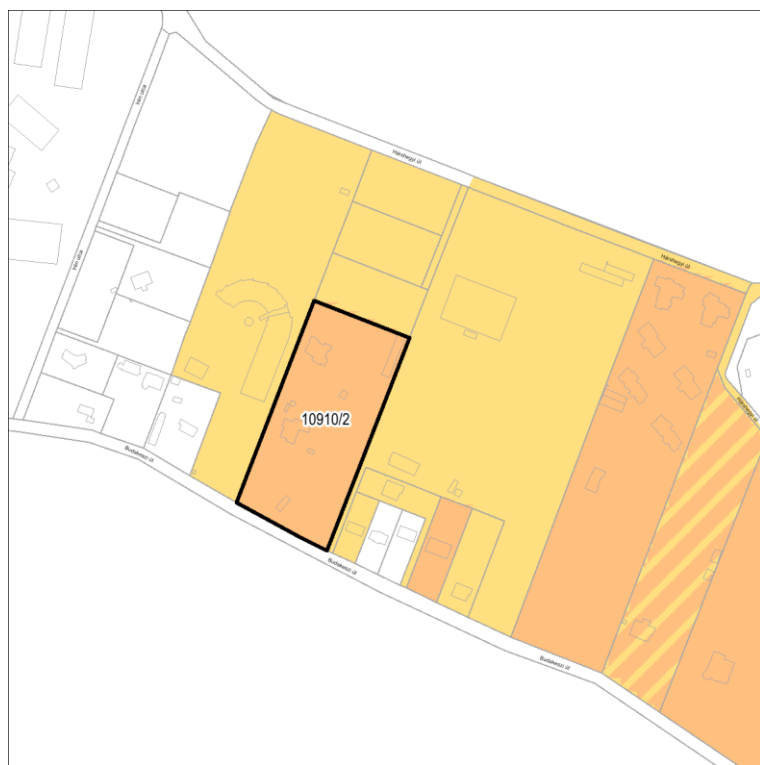
A villa mestere nem tisztázott, vagy Hild József vagy Pollack Mihály.

PERNŐFFY VILLA ÉS TÁJKÉPI KERT

Műemlék törzsszáma: **16159**

Cím:

Budakeszi út 75.



MŰEMLEKI VÉDELEM

Törzsszám[azonosító]

16159 [11821]

16159 [15680]

16159 [15681]

Megnevezés:

Villák és tájképi kert

ún. Alsó villa

Tájképi kert

Védési rendelkezés
száma:

27/2005. (X. 7.) NKÖM, 79/2013. (XII.20.) BM

Érintett helyrajzi
szám(ok):

10910/2

KIJELÖLT MŰEMLEKI KÖRNYEZET

Törzsszám

16159

Védési rendelkezés
száma:

27/2005. (X. 7.) NKÖM

Érintett helyrajzi
szám(ok):

10910/3, 10909, 10911/11, 10911/14, 10911/17,
10910/4, 10910/6, 10910/5



ÉPÍTÉSZETTÖRTÉNETI ADATOK

Építmény típus:

Villa / lakóház - villaépület

Korszak:

XIX.-XX. század

Építés éve:

Villa: 1895; alsó villa: 1908

Építészeti stílus:

szecessziós

Építész:


Krausz Gábor; kert: Petz Ármin



ISMERTETÉS

A védetté nyilvánítás célja az 1907–08-ban Krausz Gábor tervei alapján emelt szecessziós villa építészeti értékeinek, az 1895-ben Petz Ármin tervei alapján kialakított tájképi kert kertművészeti értékeinek, illetve a Budakeszi úti villasor együttesében betöltött szerepének megőrzése.

Tájképi kertjét Ifj. Pecz Ármin tervezte és építette (1895). A kertben álló szecessziós villaépületet Krausz Gábor tervezte 1908-9 között, 1945 után átalakították.



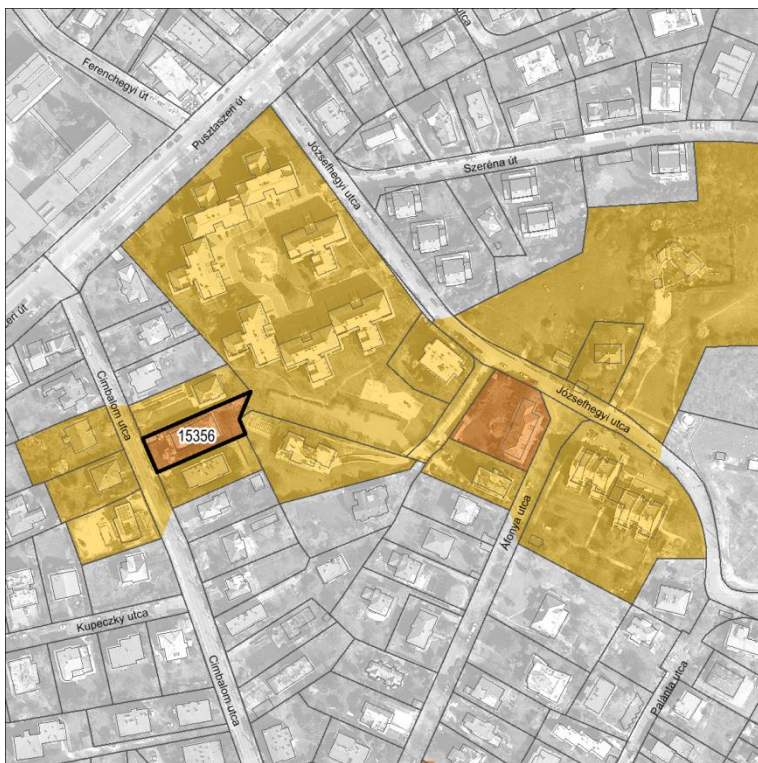
Felhasznált források: <https://muemlekiem.hu> (2017. április 11.)

CIMBALOM UTCAI VILLA

Műemlék törzsszáma: **16339**

Cím:

Cimbalom utca 13.



MŰEMLEKI VÉDELEM

Törzsszám[azonosító]
16339 [13901]

Megnevezés:
Villaépület

Védési rendelkezés
száma:

24/2012. (IX. 14.) EMMI

Érintett helyrajzi
szám(ok):

15356

KIJELÖLT MŰEMLEKI KÖRNYEZET

Törzsszám

16339

Védési rendelkezés
száma:

24/2012. (IX. 14.) EMMI

Érintett helyrajzi
szám(ok):

15376/6, 15375/5, 15373, 15357, 15355, 15343/2,
15337, 15361



ÉPÍTÉSZETTÖRTÉNETI ADATOK

Építmény típus:

Villa / lakóház - villaépület

Korszak:

XX. század

Építés éve:

1942-43

Építészeti stílus:

modern

Építész:

Rácz György

ISMERTETÉS

A védetté nyilvánítás célja a Rácz György tervei alapján 1942–43-ban emelt, modern stílusú villaépület építészeti, ipar- és képzőművészeti értékeinek megőrzése.

Az épület 1942-ben épült, amelyeket romantikus elemekkel gazdagított modern stílusban tervezett Rácz György (1907-1988.). A homlokzatokat egyszerű eszközökkel formálta meg a tervező. A nagy kétszárnyú erkélyajtókat átlós bordázatú rácskapuk védik. Ezt a részt L-alakban terasz veszi körül eredetileg Zsolnay-kerámiából készült oszlopokra épített pergolával. Alaprajzilag az épületek racionális, rendkívül jól átgondolt belső terek, ezek kiváló szervezése és a külső elegáns megformálása miatt méltán védettséget érdemelnek.

Felhasznált források: <https://muemlekiem.hu> (2017. április 11.)
<https://masodikkerulet.hu> (2017. április 11.)

BARTÓK BÉLA EMLÉKHÁZ

Műemlék törzsszáma: **16365**

Cím:

Csalán út. 29.



MŰEMLEKI VÉDELEM

Törzsszám[azonosító]

16365 [18962]

Megnevezés:

villa (Bartók Béla Emlékház)

Védési rendelkezés száma:

70/2013. (XII.16.) BM

Érintett helyrajzi szám(ok):

11886

KIJELÖLT MŰEMLEKI KÖRNYEZET

Törzsszám




16365

Védési rendelkezés száma:

70/2013. (XII.16.) BM

Érintett helyrajzi szám(ok):

11887, 11885, 11876



ÉPÍTÉSZETTÖRTÉNETI ADATOK

Építmény típus:

Villa / lakóház - villaépület

Korszak:

XX. század

Építés éve:


1923

Építészeti stílus:

historizáló, szecessziós




Építész:

Tauszig Béla



ISMERTETÉS

A védetté nyilvánítás célja 23-ban Tauszig Béla tervei alapján, historizáló, késői szecessziós stílusban épített villa (Bartók Béla Emlékház) építészeti és történeti értékeinek megőrzése.



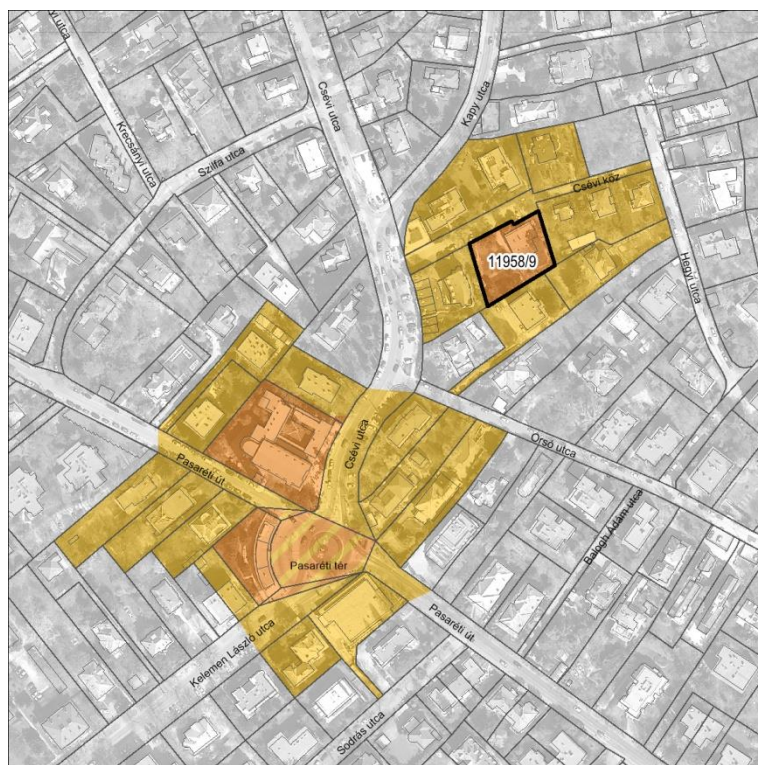
Felhasznált források: <https://bartokmuseum.hu> (2017. április 11.);
<https://wikimopia.org> (2017. április 11.);
<https://fortepan.hu> (2017. április 11.)

CSÉVI KÖZI VILLA

Műemlék törzsszáma: **15173**

Cím:

Csévi köz 7/a.



MŰEMLEKI VÉDELEM

Törzsszám[azonosító]

15173 [253]

Megnevezés:

Ház

Védési rendelkezés száma:

- [07759/1977.] OMF

Érintett helyrajzi szám(ok):

11958/9

EX-LEGE MŰEMLEKI KÖRNYEZET


Törzsszám

15173

Védési rendelkezés száma:

Érintett helyrajzi szám(ok):

11958/1, 11958/8, 11958/17, 11958/3, 11958/10, 11959/4, 11959/5



ÉPÍTÉSZETTÖRTÉNETI ADATOK

Építmény típus:

Villa / lakóház - villaépület

Korszak:

XX.század

Építés éve:


1935

Építészeti stílus:

modern

Építész:

Molnár Farkas



ISMERTETÉS

Jó állapotú Bauhaus-villa, azért is figyelemre méltó -a hozzá hasonló környékbeli épületekkel együtt-, mert Molnár és a hozzá hasonló alkotók munkássága jelentette a két világháború között a kapcsolatot hazánk és az európai modern művészet között.

Felhasznált források: <https://muemlekem.hu> (2017. április 11.)

HEINRICH-VILLA ÉS KERTJE

Műemlék törzsszáma: **16155**

Cím:

Dénes utca 1., Budakeszi út 59.



MŰEMLEKI VÉDELEM

Törzsszám[azonosító]

16155 [11595]

16155 [12888]

16155 [12889]

Megnevezés:

Heinrich-villa és kertje

Heinrich-villa

Heinrich-villa kertje

Védési rendelkezés száma:

27/2005. (X. 7.) NKÖM

Érintett helyrajzi szám(ok):

10919/1

KIJELÖLT MŰEMLEKI KÖRNYEZET

Törzsszám

16155

Védési rendelkezés száma:

27/2005. (X. 7.) NKÖM

Érintett helyrajzi szám(ok):

10917, 10918, 10919/2, 10916



ÉPÍTÉSZETTÖRTÉNETI ADATOK

Építmény típus:

Villa / lakóház - villaépület

Korszak:

XIX.század

Építés éve:

1895

Építészeti stílus:

neoreneszánsz

Építész:




n.a.



ISMERTETÉS

A védetté nyilvánítás célja az 1895 körül épült neoreneszánsz stílusú Heinrich-villa építészeti értékeinek, kertjének, a Budakeszi úti villasor együttesében betöltött szerepének megőrzése.

1895 körül épült, neoreneszánsz stílusú villaépület, építtetője Heinrich István. A téglány alaprajzú épület egyemeletes, vöröstégla borítású, vakolt architektúrával. A K-i (fő)homlokzatot kétkarú lépcsőfeljáró, kétszintes, kettős öntöttvas oszlopokon nyugvó loggiás, timpanonos lezárású rizalit uralja és reneszánsz tagozatok (balluszter, aedicula, párkányok) díszítik. A belsőt stukkó díszíti, emeletén Zsolnay cserépkályha áll. 1944 óta az épületben gyermekotthon működik. Tájképi kertje nagyrészt megsemmisült, benne ma is eredeti helyén áll az 1944-48 között épült Lourdes-i Barlang.

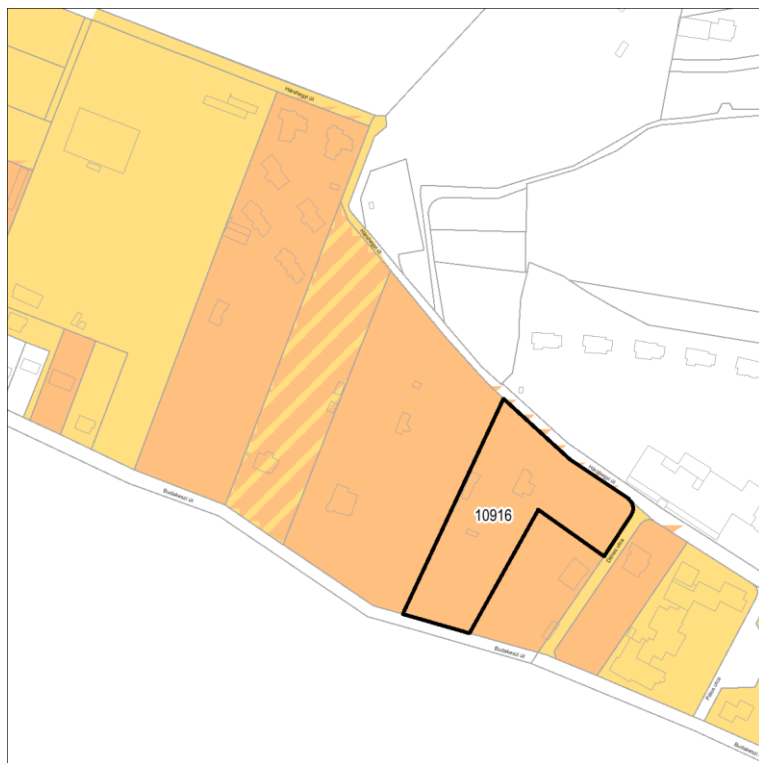


Felhasznált források: <https://muemlekem.hu> (2017. április 11.)

SZÉHER-VILLA ÉS KERTJE

Műemlék törzsszáma: **16086**

Cím: **Dénes utca 4. - Budakeszi út 63. - Hárshegyi út 20.**



MŰEMLEKI VÉDELEM

Törzsszám[azonosító]
16086 [11297]
16086 [17190]
16086 [15677]

Megnevezés:
Széher-villa és kertje
Széher-villa
Széher-villa történeti kertje

Védési rendelkezés száma: 19/2003. (XII. 19.) NKÖM

Érintett helyrajzi szám(ok): 10916

KIJELÖLT MŰEMLEKI KÖRNYEZET

Törzsszám 16086

Védési rendelkezés száma: **19/2003. (XII. 19.) NKÖM**

Érintett helyrajzi szám(ok): 10914, 10917



ÉPÍTÉSZETTÖRTÉNETI ADATOK

Építmény típus: Villa / lakóház - villaépület

Korszak: XIX. század

Építés éve: 1860 körül

Építészeti stílus: svájci típusú villa


Építész: n.a.



ISMERTETÉS

A műemlékké nyilvánítás célja a korábbi alapokon 1860 körül emelt villaépület építészeti értékeinek, faszervezeteinek, ősparkjának védelme.

Az egyemeletes romantikus villa pregnáns példája a 19. század közepén megjelenő, majd egészen az I. világháborúig virágzó ún. svájci, szerkezetében Fachwerk-es, fatornácsos villáknak. Eredetileg egy E-alaprajzú klasszicista épület kapott itt helyet az 1842-es parcellázások után, majd 1850-60 között a romantika stílus jegyeit követve emelettel, faverandával egészült ki a lakóház. Bonyolult szerkezetű és gazdagon díszített tornáca különleges jelentőséggel bír a magyarországi emléktanyagban. A villához tartozik egy, a 19. század óta eredeti méreteit őrző őspark, mely az épület mellett önálló értékkel is bír.



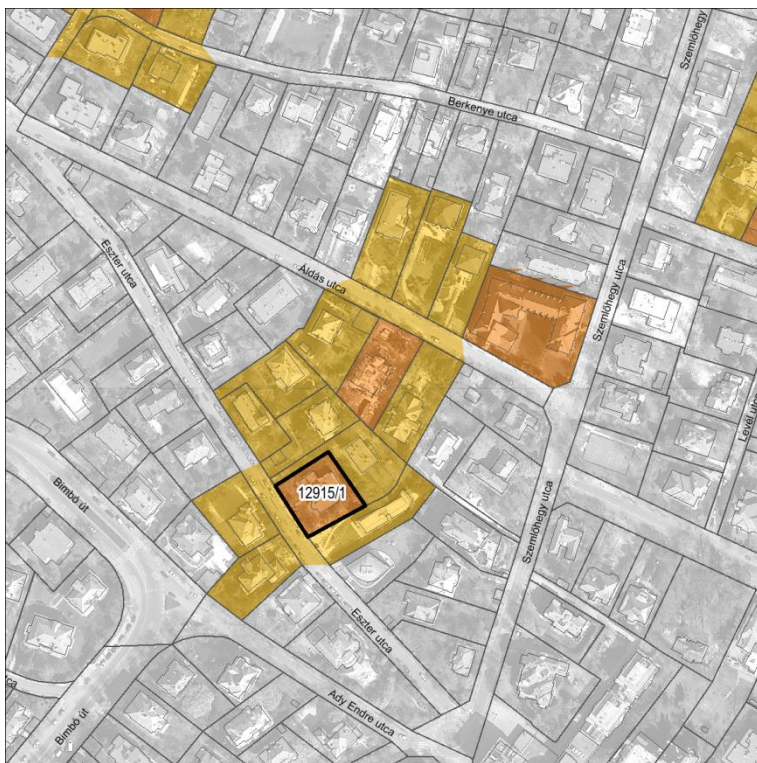
Felhasznált források: <https://epiteszforum.hu> (2017. április 11.);
<https://muemlekiem.hu> (2017. április 11.)

DESZBERG-VILLA

Műemlék törzsszáma: **16229**

Cím:

Eszter utca 7/b.



MŰEMLEKI VÉDELEM

Törzsszám[azonosító]
16229 [12333]

Megnevezés:
Deszberg-villa

Védési rendelkezés
 száma:

9/2009. (III. 6.) OKM

Érintett helyrajzi
 szám(ok):

12915/1

KIJELÖLT MŰEMLEKI KÖRNYEZET

Törzsszám

16229

Védési rendelkezés
 száma:

9/2009. (III. 6.) OKM

Érintett helyrajzi
 szám(ok):

12929/2, 12915/3, 12915/2, 12914, 12815, 12811



ÉPÍTÉSZETTÖRTÉNETI ADATOK

Építmény típus:

Villa / lakóház - villaépület

Korszak:

XX. század

Építés éve:

1933

Építészeti stílus:

modern

Építész:

Sós Aladár

ISMERTETÉS

A védetté nyilvánítás célja az 1933-ban Sós Aladár tervei szerint épült modern stílusú Deszberg-villa építészeti értékeinek megőrzése.

Felhasznált források: <https://maps.google.com> (2017. április 11.)

GARAS UTCAI BÉRVILLA

Műemlék törzsszáma: **15183**

Cím:

Garas utca 12.



MŰEMLEKI VÉDELEM (NYILVÁNTARTOTT)

Törzsszám[azonosító]

15183 [265]

Megnevezés:

Bérvilla

Védési rendelkezés
száma:

Érintett helyrajzi
szám(ok):

12093

NEM TARTOZIK A MŰEMLEKHEZ MŰEMLEKI KÖRNYEZET

Törzsszám

Védési rendelkezés
száma:

Érintett helyrajzi
szám(ok):

ÉPÍTÉSZETTÖRTÉNETI ADATOK

Építmény típus:

Villa / lakóház - bérvilla

Korszak:

XX. század

Építés éve:

1914

Építészeti stílus:

szecessziós

Építész:

Wellisch Andor



ISMERTETÉS



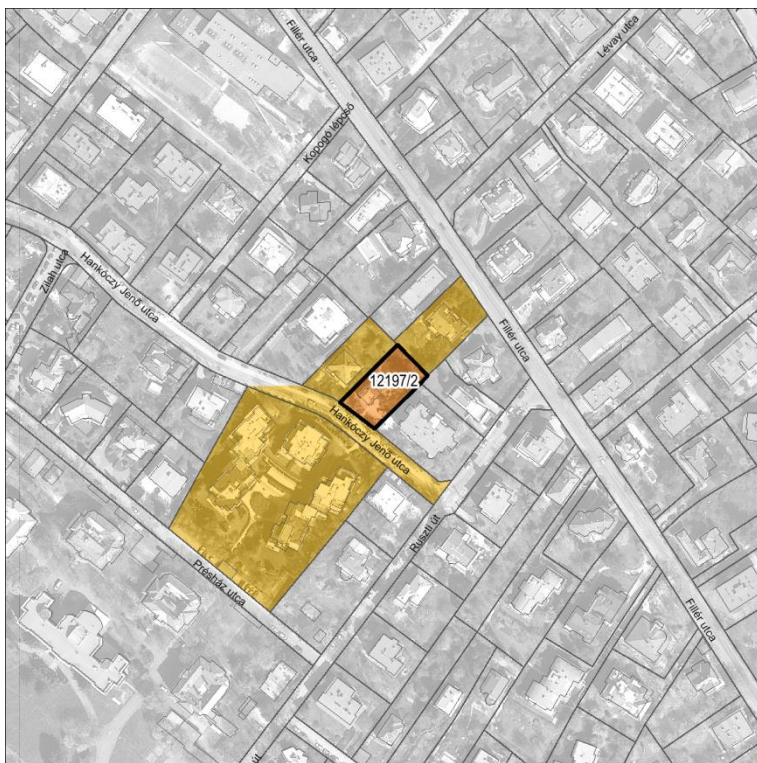
Felhasznált források: <https://muemlekem.hu> (2017. április 11.)

HANKÓCZY JENŐ UTCAI VILLA

Műemlék törzsszáma: **15185**

Cím:

Hankóczy Jenő utca 3/a.



MŰEMLEKI VÉDELEM

Törzsszám[azonosító]
15185 [268]

Megnevezés:
Villa

Védési rendelkezés
száma:

Á.913/1977. ÉVM 68283/1977. KM

Érintett helyrajzi
szám(ok):

12197/2

EX-LEGE MŰEMLEKI KÖRNYEZET


Törzsszám

15185

Védési rendelkezés
száma:

Érintett helyrajzi
szám(ok):

12197/1, 12197/5, 12196/8, 12196/4, 12191,
12188



ÉPÍTÉSZETTÖRTÉNETI ADATOK

Építmény típus:

Villa / lakóház - villaépület

Korszak:

XX. Század

Építés éve:

1932



Építészeti stílus:

modern

Építész:

Molnár Farkas

ISMERTETÉS

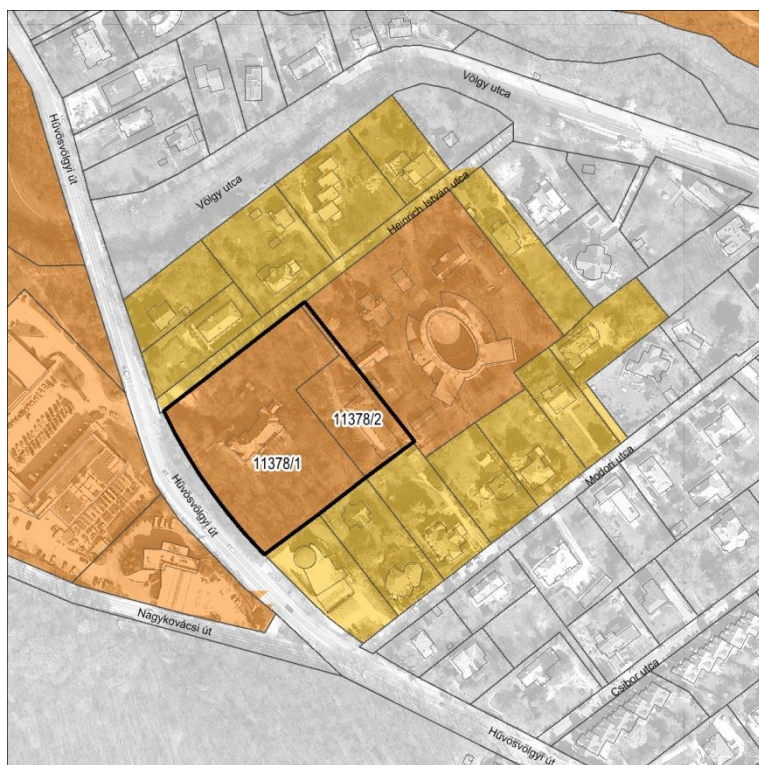


Felhasznált források: <https://muemlekem.hu> (2017. április 11.)

HEINRICH VILLA, KERTJE, BARLANG ÉS KÚT

Műemlék törzsszáma: **16160**

Cím: **Húvösvölgyi út 183., Heinrich István út 1.**



MŰEMLEKI VÉDELEM

Törzsszám[azonosító]
16160 [11598]
16160 [12902]
16160 [12903]
16160 [12904]
16160 [12905]
Védési rendelkezés
száma:
Érintett helyrajzi
szám(ok):

Megnevezés:
Villa, kertje, barlang és kút
Villa
villa történeti kertje
Lourdes-i barlang másolata
Szűz Mária názáreti kútjának másolata
27/2005. (X. 7.) NKÖM
11378/1, 11378/2



KIJELÖLT MŰEMLEKI KÖRNYEZET

Törzsszám
Védési rendelkezés
száma:
Érintett helyrajzi
szám(ok):

16160
27/2005. (X. 7.) NKÖM
11371/1, 11371/2, 11372, 11375, 11379, 11380,
11381, 11382, 11377/1

ÉPÍTÉSZETTÖRTÉNETI ADATOK

Építmény típus: Villa / lakóház - villaépület
Korszak: XIX.-XX. század
Építés éve: Vila: 1895; kert: 1986;
kút; 1943; barlang: 1945
Építészeti stílus: Vila: kései historizáló
Építés: Vila: Hauszmann Sándor; kert: kertje ifj. Pecz
Ármin; kút, barlang: Molnár Farkas



ISMERTETÉS

A védetté nyilvánítás célja az 1895-ben dr. Heinrich Kálmán által építtetett, Hauszmann Sándor által tervezett villa építészeti értékeinek, valamint történeti kertjének, a kertben álló, Molnár Farkas által tervezett lourdes-i barlang és Szűz Mária názáreti kútja másolatának megőrzése.

Az ómoraviczai Heinrich Kálmán, a Rác-fürdő igazgatója számára 1895-97-ben Hauszmann Sándor tervei szerint épült historizáló villa és melléképülete a kései historizmus különlegesen magas színvonalú alkotása.

A villa belső terei és berendezése 1935-től a Heinrich Kálmán Gyermekszanatórium, 1939-től a Magyar Szentföld Páduai Szent Antal fiúárvaháza használatára és az itt berendezett Golgotai Kápolna (Molnár Farkas, 1939) és gyóntatóhelyisége céljaira átalakítva. Nagyméretű, tájképi jellegű kertje ifj. Pecz Ármin tervei szerint készült 1896-ban. A kertben a Magyar Szentföldhöz tartozó építmények: Szűz Mária názáreti kútjának másolata (Molnár Farkas, 1943) és Lourdes-i barlang (Molnár Farkas, 1945).

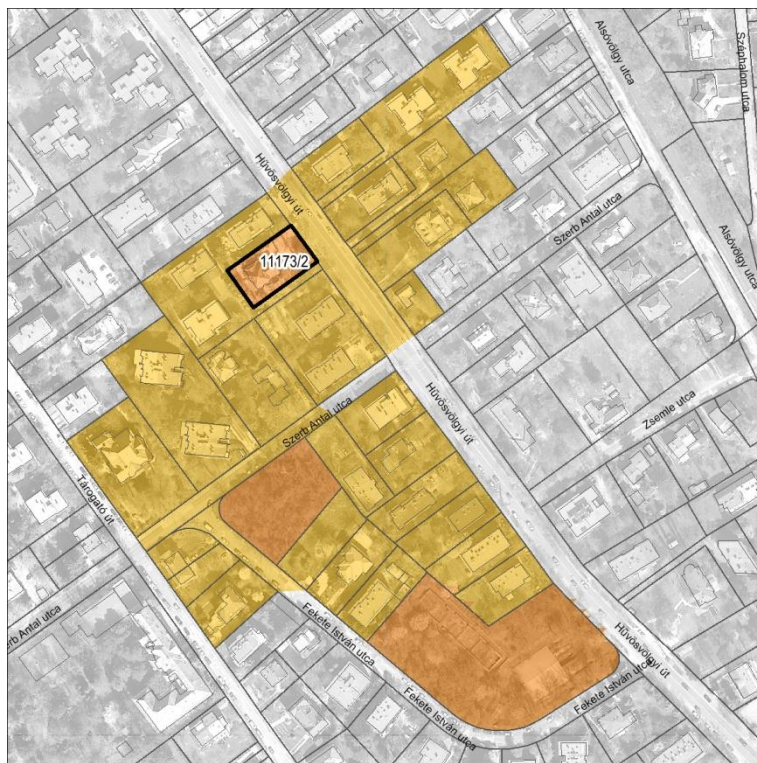
Felhasznált források: <https://muemlekem.hu> (2017. április 11.)

TAUSZIG-VILLA

Műemlék törzsszáma: **16295**

Cím:

Húvösvölgyi út 94/b.



MŰEMLEKI VÉDELEM

Törzsszám[azonosító]
16295 [13951]

Megnevezés:
Tauszig-villa

Védési rendelkezés
száma:

53/2011. (VIII. 25.) NEFMI

Érintett helyrajzi
szám(ok):

11173/2

KIJELÖLT MŰEMLEKI KÖRNYEZET

Törzsszám



16295

Védési rendelkezés
száma:

53/2011. (VIII. 25.) NEFMI

Érintett helyrajzi
szám(ok):

11171/1, 11171/2, 11173/1, 11154/4, 11437/1,
11437/2, 11438/1, 11438/2, 11440/2, 11440/3,
11441/5



ÉPÍTÉSZETTÖRTÉNETI ADATOK

Építmény típus:

Villa / lakóház - villaépület

Korszak:

XX. század

Építés éve:

1913

Építészeti stílus:

historizáló

Építész:

Tauszig Béla, Róth Zsigmond

ISMERTETÉS

A védetté nyilvánítás célja az 1913-ban historizáló stílusban épült, Tauszig-villa Tauszig Béla és Róth Zsigmond által tervezett épületének, belsőépítészeti és iparművészeti értékeinek megőrzése.

Felhasznált források: <https://picssr.com> (2017. április 11.);
<https://hg.hu> (2017. április 11.)

KAVICS UTCAI VILLA

Műemlék törzsszáma: **15188**

Cím:

Kavics utca 8/f.



MŰEMLEKI VÉDELEM (NYILVÁNTARTOTT)

Törzsszám[azonosító]

15188 [277]

Megnevezés:

Villa

Védési rendelkezés száma:

Érintett helyrajzi szám(ok):

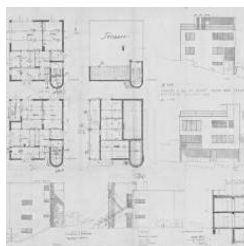
14539

NEM TARTOZIK A MŰEMLEKHEZ MŰEMLEKI KÖRNYEZET

Törzsszám

Védési rendelkezés száma:

Érintett helyrajzi szám(ok):



ÉPÍTÉSZETTÖRTÉNETI ADATOK

Építmény típus:

Villa / lakóház - villaépület

Korszak:

XX. század

Építés éve:

1931

Építészeti stílus:

modern

Építész:

Molnár Farkas



ISMERTETÉS

Építtető: László Izidorné sz. Rubovics Ernesztin, Gróf Józsefné sz. László Irén



Felhasznált források: <https://maps.google.com> (2017. április 11.);
<https://muemlekek.hu> (2017. április 11.);
<https://habitation.archivportal.hu> (2017. április 11.)

LOTZ KÁROLY UTCAI VILLA ÉS MŰTEREM

Műemlék törzsszáma: **15190**

Cím:

Lotz Károly utca 4/b.



MŰEMLEKI VÉDELEM

Törzsszám[azonosító]
15190 [280]

Megnevezés:
Villa műteremmel

Védési rendelkezés
száma:

Érintett helyrajzi
szám(ok):

11595/17

NEM TARTOZIK A MŰEMLEKHEZ MŰEMLEKI KÖRNYEZET

Törzsszám

Védési rendelkezés
száma:

Érintett helyrajzi
szám(ok):

ÉPÍTÉSZETTÖRTÉNETI ADATOK

Építmény típus:

Villa / lakóház - lakóépület

Korszak:

XX. század

Építés éve:

1933

Építészeti stílus:

modern

Építész:

Molnár Farkas



ISMERTETÉS

Emeletes villa műteremmel.



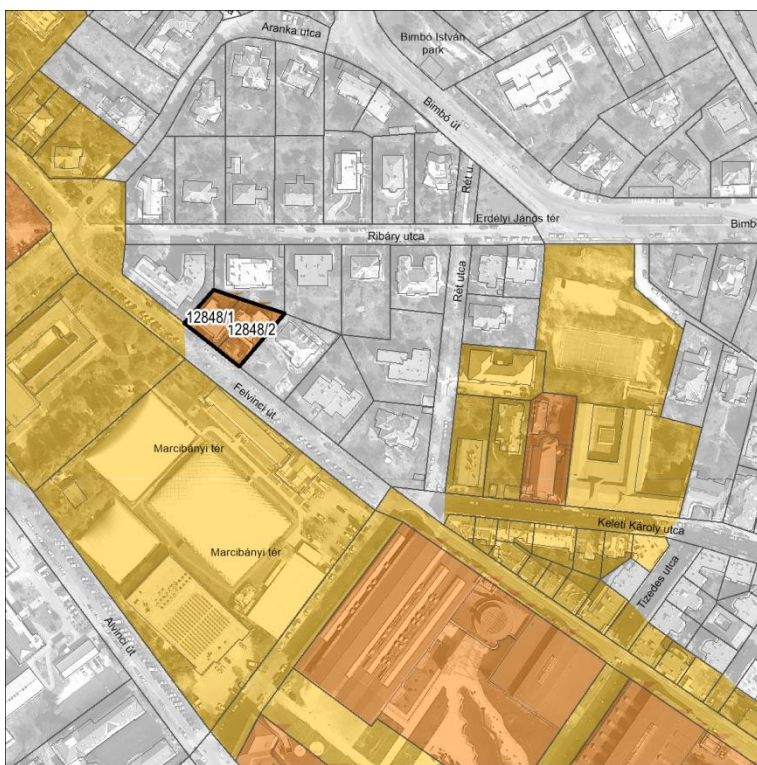
Felhasznált források: <https://muemlekm.hu> (2017. április 11.);
<https://habitation.archivportal.hu> (2017. április 11.);
Tér és Forma, 1934, 1, 24-28. o.,

MARCZIBÁNYI TÉRI BÉRVILLA (9/A.)

Műemlék törzsszáma: **15893**

Cím:

Marczibányi István tér 9/a.



MŰEMLEKI VÉDELEM (NYILVÁNTARTOTT)

Törzsszám[azonosító]

15893 [283]

Megnevezés:

Lakóház

Védési rendelkezés

száma:

Érintett helyrajzi

szám(ok):

12848/1, 12848/2

NEM TARTOZIK A MŰEMLEKHEZ MŰEMLEKI KÖRNYEZET

Törzsszám

Védési rendelkezés

száma:

Érintett helyrajzi

szám(ok):

ÉPÍTÉSZETTÖRTÉNETI ADATOK

Építmény típus:

Villa / lakóház - lakóépület

Korszak:

XX. század

Építés éve:



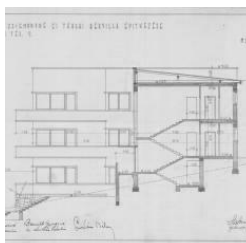
1933

Építészeti stílus:

modern

Építész:

Lauber László



ISMERTETÉS

1931. január 1; Építtető: Özv. Lukács Zsigmondné sz. Neményi Hermin, Brandt Györgyné sz. Lukács Katalin, Lukács Béla



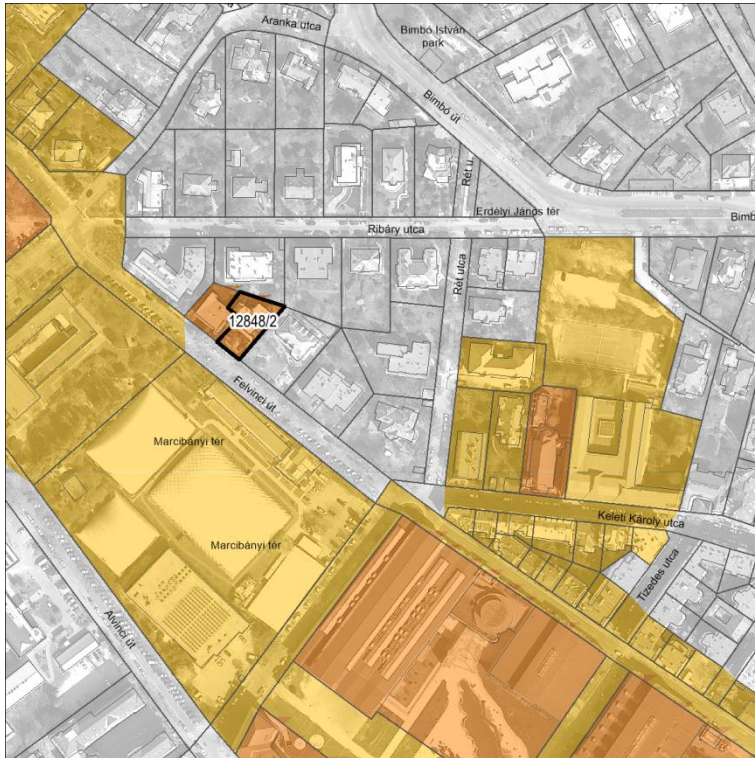
Felhasznált források: <https://muemlekm.hu> (2017. április 11.);
<http://habitation.archivportal.hu/marczibanyi-ter-9a-b> (2017. április 11.);
Tér és Forma, 1933, 7-8, 236-237. o.

MARCZIBÁNYI TÉRI BÉRVILLA (9/B.)

Műemlék törzsszáma: **15191**

Cím:

Marczibányi tér 9/b.



MŰEMLEKI VÉDELEM (NYILVÁNTARTOTT)

Törzsszám[azonosító]
15191 [284]

Megnevezés:
Lakóház

Védési rendelkezés
száma:
Érintett helyrajzi
szám(ok):

12848/2

NEM TARTOZIK A MŰEMLEKHEZ MŰEMLEKI KÖRNYEZET

Törzsszám
Védési rendelkezés
száma:
Érintett helyrajzi
szám(ok):

ÉPÍTÉSZETTÖRTÉNETI ADATOK

Építmény típus:

Villa / lakóház - lakóépület

Korszak:

XX. század

Építés éve:



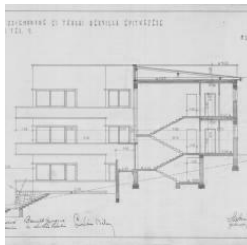
1933

Építészeti stílus:

modern

Építész:

Lauber László



ISMERTETÉS

1932. január 1; Építtető: Özv. Lukács Zsigmondné sz. Neményi Hermin, Brandt Györgyné sz. Lukács Katalin, Lukács Béla



Felhasznált források: <https://muemlekm.hu> (2017. április 11.);
<https://habitation.archivportal.hu> (2017. április 11.);
Tér és Forma, 1933, 7-8, 236-237. o.

WEISS MANFRÉD VÁLLALATOK ELISMERT NYUGDÍJPÉNZTÁRA BÉRHÁZA

Műemlék törzsszáma: **15192**

Cím: **Margit körút 15-17., Rómer Flóris utca 1-3.**



MŰEMLEKI VÉDELEM

Törzsszám[azonosító]
15192 [285]

Megnevezés:
Lakóház

Védési rendelkezés száma: - [07759/1977.] OMF

Érintett helyrajzi szám(ok): 13384

EX-LEGE MŰEMLEKI KÖRNYEZET

Törzsszám 15192

Védési rendelkezés száma:

Érintett helyrajzi szám(ok): 13373/1, 13374, 13376, 13385, 13389, 13390, 13391, 13404, 13524, 13525, 13526, 13527, 13543/1

ÉPÍTÉSZETTÖRTÉNETI ADATOK

Építmény típus: Villa / lakóház - lakóépület

Korszak: XX. század

Építés éve: 1938


Építészeti stílus: modern

Építész: Hofstatter Béla, Domány Ferenc



ISMERTETÉS

A Domány Ferenc és Hofstatter Béla által tervezett bérház, amelyet a Weiss Manfréd Vállalatok Elismert Nyugdíjpénztára építtetett. A Közmunkatanács annyira szorgalmazta ezeknek a telkeknek a mielőbbi beépítését, hogy mindegyikre külön beépítési tervet is készített. 1937-re már a szomszéd 13-as számú telekre felépült egy hat emeletes bérház, ennek tűzfalát feltétlen takarni kellett, viszont belsőudvaros tömböt nem akartak létrehozni, ezért egy franciaudvarral gondolták feltárni azt, annak Zárda utca felőli része felől. A Margit körúti és Margit utcai tömböket, pedig egy keskeny 7 méter széles épületrész kötötte volna össze a tűzfal takarása céljából. Domány és Hofstatter nagy ötlete abban rejlett, hogy egy sokkal jobb alternatívát javasoltak. Az összekötő szárnyat előrehozták a tűzfaltól a telek közepe felé. Ezzel a módosítással elérték, hogy a két épületrész közös lépcsőházát az összekötő szárnyba lehetett helyezni. Ez nem csak azért volt előnyös, mert megpróbálható volt a külön-külön feljáró építése, de elkerülhető volt a szabályozás miatt korábban kötelezőnek tűnő udvari lakások létesítése is. Az eredmény a korszak legelegánsabb, legtagasabb lépcsőházainak egyike lett. Külön lift szolgálja ki a körúti és a Margit utcai házrészben lakókat, amelyek a lépcsők emeleti pihenőit üvegcsöbön áttörve hasítanak a hatodik szintig. Nagy szerencse, hogy ezek a liftek a mai napig eredeti formájukban megmaradtak.



Felhasznált források: <https://fortepan.hu> (2017. április 11.)
Fortepan / Budapest Főváros Levéltára. Levéltári jelzet: HU_BFL_XV_19_c_11;
<https://varoskepp.blog.hu> (2017. április 11.)

A lépcsőház a tapétákat, és a letakart felülvilágítót kivéve gyakorlatilag őrzi eredeti formáját. Elkészültek (amit a fekete-fehér fotókról sajnos nehéz kivenni) a színezés is sokat hozzáadott az élményhez. A lépcsőfokok és a lábazat zöld műkőből készült, a padlózatot barnás-zöld márványozott gumipadlóval, a falakat pedig a plafonig kocka-mintás szürkés tapéta fedte. Az előcsarnok falait pedig ruszkiai márvány borítja. Itt érdemes is elidőzni. Az épületbe 1937-ben belépve a látogatót nem csak az anyaghasználat, de a központilag vezérelt óra, a rézből készült felcsengető táblácskák, a gyermekkocsi tároló is lenyűgözhet. Innen nyílt a házmaster lakása is, valamint a háborús szabványok szerint épített légoltalmi óvóhely, külön felszerelt fürdőszobával. A pincében helyet kapott továbbá a Weiss Manfréd-gyártmányú ikerkazán, a vasbetonváz alapjai, valamint a ház alapzatát átszövő, egyetlen pontba lejtő csőrendszer automata szivattyúháza is, amely a talajvizet pumpálta bele a városi szennyvízhálózatba. A terepviszonyok miatt a Margit utcai házrész alatt dupla pince van. Az épület legnagyobb trükkjéről azonban még nem ejtettünk szót. Az ímént is említett lejtés miatt a két szárny emeletei fél szinttel egymástól eltolva kerültek kialakításra. Ez azt jelenti, hogy a lépcsőház minden egyes fordulójából (ún. pihenő) 3-3 lakás nyílik: nincs üresjárát. A lakások közül emeletenként egy darab ún. garzonlakás, és két nagyobb polgári lakás készült. Az úgynevezett jelzót azért érdemi ki a "garzon", mert még így is egy másfél szoba + hallos lakásról beszélünk, amelyhez erkély is tartozik. Felszereltségben tehát nem, csak méretében különbözött a szomszédaitól. A nagy lakások 2-3 szoba + hall + cselédszoba kialakítással készültek, méghozzá úgy, hogy a szobák mindegyikéhez (!) tartozott az utcára nyíló erkély is. A nagy durranás azonban kétségtelenül a személyzet számára kialakított külön "gazdasági folyosó". Ez gyakorlatilag egy rövidke gang, vagy erkély, amely a lépcsőházból nyílik, és egy ún. gazdasági előtéren keresztül a konyhákba, illetve az előszobákba vezet, valamint innen nyíltak a kamrák is, amit a lakásból, belülről nem lehetett megközelíteni. Az épület földszintjének nagy részét, és az első emeleten két lakást a Budapest Székesfőváros Elektromos Művei irodái és budai kiállítóterme foglalta el. A belsőépítész tervező Wigand László volt. Két hatalmas mennyezeti felülvilágító juttatott fényt a kiállítóterbe. A legfelső szint sorsa is különlegesen alakult. A szárnyak felső szintjeire ugyanis még egyet kellett felhúzni a szomszéd tűzfalának teljes magassága eléréséhez. A Margit utca fölé egy irgalmatlanul nagy 6 szoba + 2 hallos lakást építettek, amely még így sem foglalta el az alatta levő szint teljes alapterületét, így óriási tetőterasszal is rendelkezett. A ház Margit körúti felén egy jóval kisebb építmény kapott csak helyet, a kivitelezés befejeztéig tisztázatlan funkcióval (sportegylet, műteremlakás?), az itt létrehozott hatalmas terasz viszont közös használatú maradt.

NAPRAFORGÓ UTCAI MINTATELEP ÉPÜLETEI

Műemlék törzsszáma: **ÖSSZEFOGLALÓ BEMUTATÁS**

Cím:

Napraforgó utca 1-20.



MŰEMLEKI VÉDELEM

Törzsszám[azonosító]

Megnevezés:

Védési rendelkezés száma:

12/1999. (VIII. 18.) NKÖM; [07759/1977.] OMF; Á.913/1977. ÉVM 68283/1977. KM

Érintett helyrajzi szám(ok):

11489/14, 11489/15, 11489/13, 11489/16, 11489/12, 11489/11, 11489/9, 11489/10, 11489/19, 11489/20, 11489/7, 11489/21, 11489/6, 11489/22, 11489/5, 11489/23, 11489/24, 11489/25, 11489/8, 11489/4

KIJELÖLT MŰEMLEKI KÖRNYEZET

Törzsszám

15161

Védési rendelkezés száma:

- [07759/1977.] OMF

Érintett helyrajzi szám(ok):

11489/13, 11489/12, 11489/11, 11489/9, 11489/10, 11489/8, 11489/7, 11489/6, 11489/5, 11489/4, 11160/4, 11160/5, 11487/1, 11489/16, 11489/17, 11489/18, 11489/19, 11489/20, 11489/21, 11489/22, 11489/23, 11489/24, 11489/25, 11489/15, 11489/14

ÉPÍTÉSZETTÖRTÉNETI ADATOK

Építmény típus:

Villa / lakóház - lakóépületek

Korszak:

XX. század

Építés éve:

1931

Építészeti stílus:

modern

Építész:

dr. Baráth Béla, Bierbauer Virgil, Böhm Henrik, Fischer József, Gerlóczy Gedeon, Hajós Alfréd, Hegedűs Ármin, Kaffka Péter, Kertész K. Róbert, Kozma Lajos, Ligeti Pál, Molnár Farkas, ifj. Masirevich György, Münnich Aladár, Novák Ede, Quittner Ervin, Róth Z

ISMERTETÉS

A műemlékké nyilvánítás célja a kor modern építészetének különféle irányzatait képviselő, neves építészek alkotásaiból álló 1931-ben épült kislakásos mintatelep egységének, építészeti és városképi értékeinek fokozott védelme.

A háromezer négyszögöles területet 22 családi- és ikerház számára parcellázták fel. Az újonnan nyitott Napraforgó utca a közepén kis térrel bővült, melyet gyalogos híd kötött volna össze a Pasaréti úttal, de ez a terv nem valósult meg. Az egész telepen egységes kerítés vonult végig (beton alját, a pillérek között pálca fasabot), és a közvilágítást is egy típusú kandeláber szolgálta. A 16 családi- és 3 ikerházat (összesen 22 lakás) különböző építészek tervezték, ennek megfelelően az épületek megformálása igen változatos. Valamennyi családi ház egyemeletes (a kéteemeletes 3. szám kivételével), a kertek földszinten vagy az emeleten teraszokkal nyílnak. Arra mutatott példát neves építészek épületeivel, hogyan lehet egységes, de nem uniformizált, barátságos, emberi léptékű és élhető lakóhelyeket kialakítani sokak számára elérhető befektetéssel. Az épületek zöme a Bauhaus stílus körébe sorolható.



Felhasznált források: <https://habitation.archivportal.hu> (2017. április 11.); Tér és Forma, 1931, 10, 321. o. - fotó: Filmiroda, valamint Bánó Fotó; <https://index.hu/urbanista> (2017. április 11.)

NAPRAFORGÓ UTCAI MINTATELEP - NAPRAFORGÓ UTCA 1.

Műemlék törzsszáma: **16004**

Cím:

Napraforgó utca 1.



MŰEMLEKI VÉDELEM

Törzsszám[azonosító]
16004 [293]

Megnevezés:

kislakás [Napraforgó u. 1.]

Védési rendelkezés
száma:

12/1999. (VIII. 18.) NKÖM

Érintett helyrajzi
szám(ok):

11489/14

KIJELÖLT MŰEMLEKI KÖRNYEZET

Törzsszám


15161

Védési rendelkezés
száma:

- [07759/1977.] OMF

Érintett helyrajzi
szám(ok):

11489/13, 11489/12, 11489/11, 11489/9,
11489/10, 11489/8, 11489/7, 11489/6, 11489/5,
11489/4, 11160/4, 11160/5, 11487/1, 11489/16,
11489/17, 11489/18, 11489/19, 11489/20,
11489/21, 11489/22, 11489/23, 11489/24,
11489/25, 11489/15, 11489/14



ÉPÍTÉSZETTÖRTÉNETI ADATOK

Építmény típus:

Villa / lakóház - lakóépület

Korszak:

XX. század

Építés éve:

1931

Építészeti stílus:

modern

Építész:

Vágó László



ISMERTETÉS



Felhasznált források: <https://habitation.archivportal.hu> (2017. április 11.);
Tér és Forma, 1931, 10, 307. o. - fotó: Filmiroda;
<https://muemlekiem.hu> (2017. április 11.)

NAPRAFORGÓ UTCAI MINTATELEP - NAPRAFORGÓ UTCA 2.

Műemlék törzsszáma: **16005**

Cím:

Napraforgó utca 2.



MŰEMLEKI VÉDELEM

Törzsszám[azonosító]
16005 [294]

Megnevezés:

kislakás [Napraforgó u. 2.]

Védési rendelkezés
száma:

12/1999. (VIII. 18.) NKÖM

Érintett helyrajzi
szám(ok):

11489/15

KIJELÖLT MŰEMLEKI KÖRNYEZET

Törzsszám



15161

Védési rendelkezés
száma:

- [07759/1977.] OMF

Érintett helyrajzi
szám(ok):

11489/13, 11489/12, 11489/11, 11489/9,
11489/10, 11489/8, 11489/7, 11489/6, 11489/5,
11489/4, 11160/4, 11160/5, 11487/1, 11489/16,
11489/17, 11489/18, 11489/19, 11489/20,
11489/21, 11489/22, 11489/23, 11489/24,
11489/25, 11489/15, 11489/14



ÉPÍTÉSZETTÖRTÉNETI ADATOK

Építmény típus:

Villa / lakóház - lakóépület

Korszak:

XX. század

Építés éve:


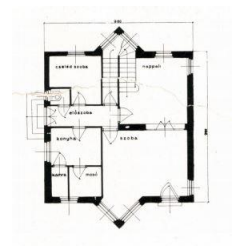
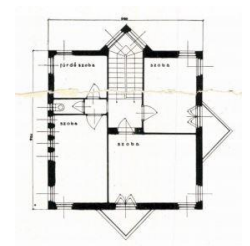
1931

Építészeti stílus:

modern

Építész:

Wälder Gyula



ISMERTETÉS



Felhasznált források: <https://habitation.archivportal.hu> (2017. április 11.);
Tér és Forma, 1931, 10, 306. o. - fotó: Filmiroda;
<https://muemlekek.hu> (2017. április 11.)

NAPRAFORGÓ UTCAI MINTATELEP - NAPRAFORGÓ UTCA 3.

Műemlék törzsszáma: **16006**

Cím:

Napraforgó utca 3.



MŰEMLEKI VÉDELEM

Törzsszám[azonosító]
16006 [295]

Megnevezés:

kislakás [Napraforgó u. 3.]

Védési rendelkezés
száma:

12/1999. (VIII. 18.) NKÖM

Érintett helyrajzi
szám(ok):

11489/13

KIJELÖLT MŰEMLEKI KÖRNYEZET

Törzsszám


15161

Védési rendelkezés
száma:

- [07759/1977.] OMF

Érintett helyrajzi
szám(ok):

11489/13, 11489/12, 11489/11, 11489/9,
11489/10, 11489/8, 11489/7, 11489/6, 11489/5,
11489/4, 11160/4, 11160/5, 11487/1, 11489/16,
11489/17, 11489/18, 11489/19, 11489/20,
11489/21, 11489/22, 11489/23, 11489/24,
11489/25, 11489/15, 11489/14



ÉPÍTÉSZETTÖRTÉNETI ADATOK

Építmény típus:

Villa / lakóház - lakóépület

Korszak:

XX. század

Építés éve:

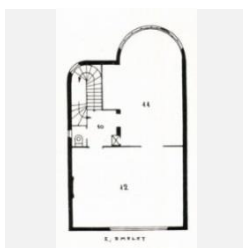
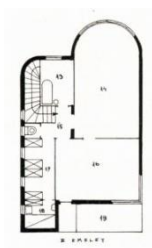
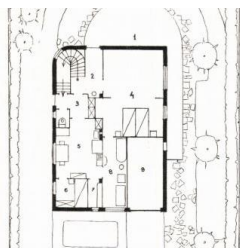
1931

Építészeti stílus:

modern

Építész:

Kaffka Péter



ISMERTETÉS



Felhasznált források: <http://hobitation.archivportal.hu> (2017. április 11.);
Tér és Forma, 1931, 10, 309. o. - fotó: Filmiroda;
<https://muemlekem.hu> (2017. április 11.)

NAPRAFORGÓ UTCAI MINTATELEP - NAPRAFORGÓ UTCA 4.

Műemlék törzsszáma: **16007**

Cím:

Napraforgó utca 4.



MŰEMLEKI VÉDELEM

Törzsszám[azonosító]
16007 [296]

Megnevezés:

kislakás [Napraforgó u. 4.]

Védési rendelkezés
száma:

12/1999. (VIII. 18.) NKÖM

Érintett helyrajzi
szám(ok):

11489/16

KIJELÖLT MŰEMLEKI KÖRNYEZET

Törzsszám



15161

Védési rendelkezés
száma:

- [07759/1977.] OMF

Érintett helyrajzi
szám(ok):

11489/13, 11489/12, 11489/11, 11489/9,
11489/10, 11489/8, 11489/7, 11489/6, 11489/5,
11489/4, 11160/4, 11160/5, 11487/1, 11489/16,
11489/17, 11489/18, 11489/19, 11489/20,
11489/21, 11489/22, 11489/23, 11489/24,
11489/25, 11489/15, 11489/14



ÉPÍTÉSZETTÖRTÉNETI ADATOK

Építmény típus:

Villa / lakóház - lakóépület

Korszak:

XX. század

Építés éve:


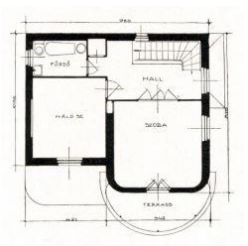
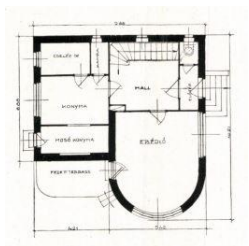
1931

Építészeti stílus:


modern

Építész:

Bierbauer Virgil



ISMERTETÉS



Felhasznált források: <https://habitation.archivportal.hu> (2017. április 11.);
Tér és Forma, 1931, 10, 308. o.;
<https://muemlekem.hu> (2017. április 11.)

NAPRAFORGÓ UTCAI MINTATELEP - NAPRAFORGÓ UTCA 5.

Műemlék törzsszáma: **16008**

Cím:

Napraforgó utca 5.



MŰEMLEKI VÉDELEM

Törzsszám[azonosító]
16008 [297]

Megnevezés:

kislakás [Napraforgó u. 5.]

Védési rendelkezés
száma:

12/1999. (VIII. 18.) NKÖM

Érintett helyrajzi
szám(ok):

11489/12

KIJELÖLT MŰEMLEKI KÖRNYEZET

Törzsszám




15161

Védési rendelkezés
száma:

- [07759/1977.] OMF

Érintett helyrajzi
szám(ok):

11489/13, 11489/12, 11489/11, 11489/9,
11489/10, 11489/8, 11489/7, 11489/6, 11489/5,
11489/4, 11160/4, 11160/5, 11487/1, 11489/16,
11489/17, 11489/18, 11489/19, 11489/20,
11489/21, 11489/22, 11489/23, 11489/24,
11489/25, 11489/15, 11489/14



ÉPÍTÉSZETTÖRTÉNETI ADATOK

Építmény típus:

Villa / lakóház - lakóépület

Korszak:

XX. század

Építés éve:

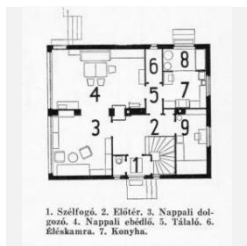
1931

Építészeti stílus:

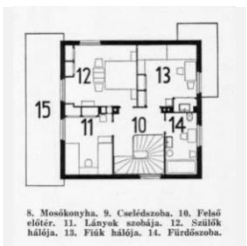
modern

Építész:

Kozma Lajos



1. Szélfogó, 2. Előtér, 3. Nappali dolgozó, 4. Nappali ebédlő, 5. Tálaló, 6. Előszoba, 7. Konyha.



8. Mosdókamra, 9. Cselédszoba, 10. Férfi előtér, 11. Lányok szobája, 12. Szülők hálója, 13. Fiúk hálója, 14. Fürdőszoba.

ISMERTETÉS



Felhasznált források: <https://habitation.archivportal.hu> (2017. április 11.);
Tér és Forma, 1931, 10, 317. o.;
<https://muemlekm.hu> (2017. április 11.)

NAPRAFORGÓ UTCAI MINTATELEP - NAPRAFORGÓ UTCA 6-8.

Műemlék törzsszáma: **15221**

Cím:

Napraforgó utca 6-8.



MŰEMLEKI VÉDELEM

Törzsszám[azonosító]
15221 [298]

Megnevezés:
Villa

Védési rendelkezés
száma:
Érintett helyrajzi
szám(ok):

Á.913/1977. ÉVM 68283/1977. KM

11489/17, 11489/18

NEM TARTOZIK A MŰEMLEKHEZ MŰEMLEKI KÖRNYEZET

Törzsszám
Védési rendelkezés
száma:
Érintett helyrajzi
szám(ok):

ÉPÍTÉSZETTÖRTÉNETI ADATOK

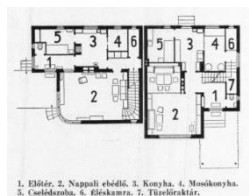


Építmény típus: Villa / lakóház - lakóépület

Korszak: XX. század

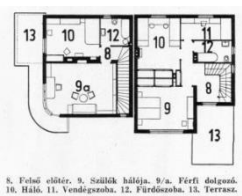
Építés éve: 1931

Építészeti stílus: modern

Építész: Kozma Lajos



1. Éhítér, 2. Nappali ebédlő, 3. Konyha, 4. Mosókonyha, 5. Cselétkamra, 6. Előszoba, 7. Tűrelőrtár.



8. Fűdő előtér, 9. Szálók hálója, 9/a. Férfi dolgozó, 10. Háló, 11. Vendégszoba, 12. Fűdőszoba, 13. Terrasz.

ISMERTETÉS



Felhasznált források: <https://habitation.archivportal.hu> (2017. április 11.);
Tér és Forma, 1931, 10, 318. o.;
<https://muemleke.hu> (2017. április 11.)

NAPRAFORGÓ UTCAI MINTATELEP - NAPRAFORGÓ UTCA 7.

Műemlék törzsszáma: **16009**

Cím:

Napraforgó utca 7.



MŰEMLEKI VÉDELEM

Törzsszám[azonosító]
16009 [299]

Megnevezés:

kislakás [Napraforgó u. 7.]

Védési rendelkezés
 száma:

12/1999. (VIII. 18.) NKÖM

Érintett helyrajzi
 szám(ok):

11489/11

KIJELÖLT MŰEMLEKI KÖRNYEZET

Törzsszám



15161

Védési rendelkezés
 száma:

- [07759/1977.] OMF

Érintett helyrajzi
 szám(ok):

11489/13, 11489/12, 11489/11, 11489/9,
 11489/10, 11489/8, 11489/7, 11489/6, 11489/5,
 11489/4, 11160/4, 11160/5, 11487/1, 11489/16,
 11489/17, 11489/18, 11489/19, 11489/20,
 11489/21, 11489/22, 11489/23, 11489/24,
 11489/25, 11489/15, 11489/14



ÉPÍTÉSZETTÖRTÉNETI ADATOK

Építmény típus:

Villa / lakóház - lakóépület

Korszak:

XX. század

Építés éve:


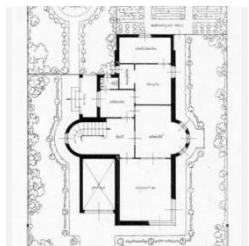
1931

Építészeti stílus:

modern

Építész:

Wellisch Andor.



ISMERTETÉS



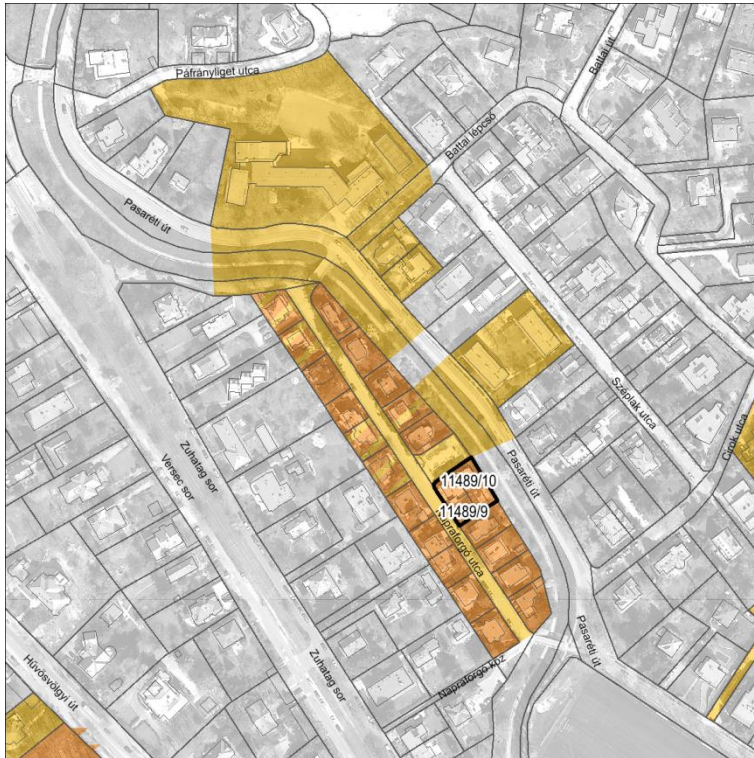
Felhasznált források: <https://habitation.archivportal.hu> (2017. április 11.);
 Tér és Forma, 1931, 10, 319. o. - fotó: Filmiroda;
<https://muemlekiem.hu> (2017. április 11.)

NAPRAFORGÓ UTCAI MINTATELEP - NAPRAFORGÓ UTCA 9.

Műemlék törzsszáma: **16010**

Cím:

Napraforgó utca 9.



MŰEMLEKI VÉDELEM

Törzsszám[azonosító]
16010 [300]

Megnevezés:

kislakás [Napraforgó u. 9.]

Védési rendelkezés
száma:

12/1999. (VIII. 18.) NKÖM

Érintett helyrajzi
szám(ok):

11489/9, 11489/10

KIJELÖLT MŰEMLEKI KÖRNYEZET

Törzsszám



15161

Védési rendelkezés
száma:

- [07759/1977.] OMF

Érintett helyrajzi
szám(ok):

11489/13, 11489/12, 11489/11, 11489/9,
11489/10, 11489/8, 11489/7, 11489/6, 11489/5,
11489/4, 11160/4, 11160/5, 11487/1, 11489/16,
11489/17, 11489/18, 11489/19, 11489/20,
11489/21, 11489/22, 11489/23, 11489/24,
11489/25, 11489/15, 11489/14



ÉPÍTÉSZETTÖRTÉNETI ADATOK

Építmény típus:

Villa / lakóház - lakóépület

Korszak:

XX. század

Építés éve:



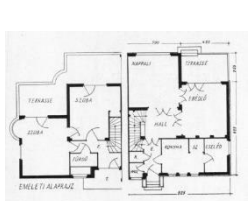
1931

Építészeti stílus:


modern

Építész:

Kertész K. Róbert



ISMERTETÉS



Felhasznált források: <https://habitation.archivportal.hu> (2017. április 11.);
Tér és Forma, 1931, 10, 320. o. - fotó: Filmiroda;
<https://muemlekek.hu> (2017. április 11.)

NAPRAFORGÓ UTCAI MINTATELEP - NAPRAFORGÓ UTCA 10.

Műemlék törzsszáma: **16011**

Cím:

Napraforgó utca 10.



MŰEMLEKI VÉDELEM

Törzsszám[azonosító]
16011 [301]

Megnevezés:

kislakás [Napraforgó u. 10.]

Védési rendelkezés
száma:

12/1999. (VIII. 18.) NKÖM

Érintett helyrajzi
szám(ok):

11489/19

KIJELÖLT MŰEMLEKI KÖRNYEZET

Törzsszám



15161

Védési rendelkezés
száma:

- [07759/1977.] OMF

Érintett helyrajzi
szám(ok):

11489/13, 11489/12, 11489/11, 11489/9,
11489/10, 11489/8, 11489/7, 11489/6, 11489/5,
11489/4, 11160/4, 11160/5, 11487/1, 11489/16,
11489/17, 11489/18, 11489/19, 11489/20,
11489/21, 11489/22, 11489/23, 11489/24,
11489/25, 11489/15, 11489/14



ÉPÍTÉSZETTÖRTÉNETI ADATOK

Építmény típus:

Villa / lakóház - lakóépület

Korszak:

XX. század

Építés éve:


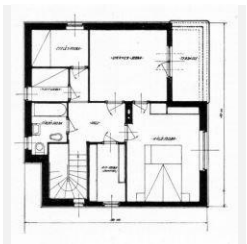
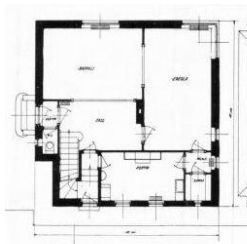
1931

Építészeti stílus:

modern

Építész:

Műnnich Aladár



ISMERTETÉS



Felhasznált források: <https://habitation.archivportal.hu> (2017. április 11.);
Tér és Forma, 1931, 10, 310. o. - fotó: Filmiroda;
<https://muemlekm.hu> (2017. április 11.)

NAPRAFORGÓ UTCAI MINTATELEP - NAPRAFORGÓ UTCA 11.

Műemlék törzsszáma: **15207**

Cím:

Napraforgó utca 11.



MŰEMLEKI VÉDELEM

Törzsszám[azonosító]
15207 [302]

Megnevezés:
Lakóház

Védési rendelkezés
száma:

- [07759/1977.] OMF

Érintett helyrajzi
szám(ok):

11489/8

EX-LEGE MŰEMLEKI KÖRNYEZET



Törzsszám

15207

Védési rendelkezés
száma:

Érintett helyrajzi
szám(ok):

11160/4, 11160/5, 11487/1, 11489/20, 11489/21,
11489/7, 11518/10, 11656/8



ÉPÍTÉSZETTÖRTÉNETI ADATOK

Építmény típus:

Villa / lakóház - lakóépület

Korszak:

XX. század

Építés éve:


1931

Építészeti stílus:

modern

Építész:

Vágó László



ISMERTETÉS



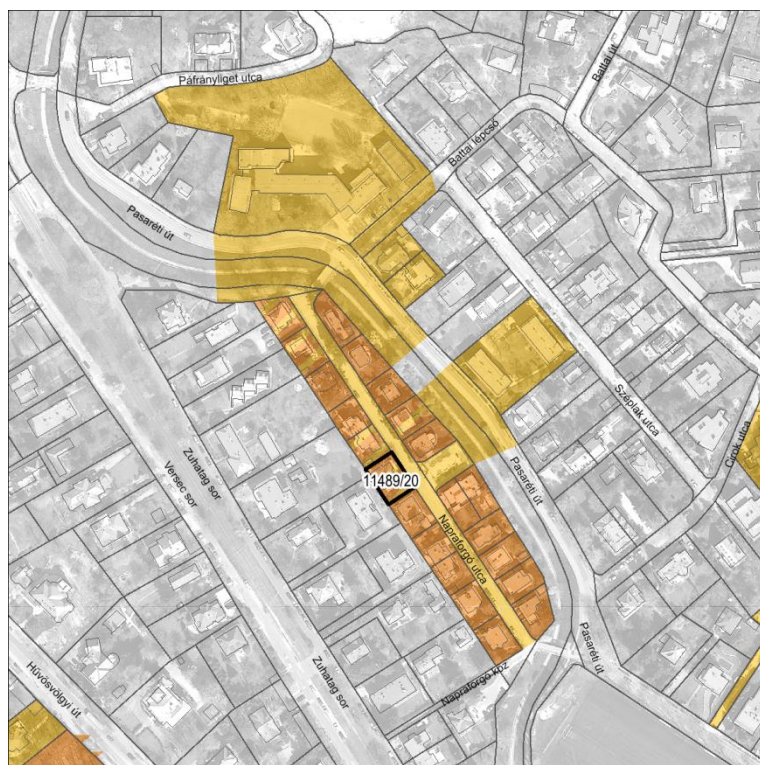
Felhasznált források: <http://nhabitation.archivportal.hu> (2017. április 11.);
Tér és Forma, 1931, 10, 312. o. - fotó: Filmiroda;
<https://muemlekm.hu> (2017. április 11.)

NAPRAFORGÓ UTCAI MINTATELEP - NAPRAFORGÓ UTCA 12.

Műemlék törzsszáma: **16012**

Cím:

Napraforgó utca 12.



MŰEMLEKI VÉDELEM

Törzsszám[azonosító]

16012 [303]

Megnevezés:

kislakás [Napraforgó u. 12.]

Védési rendelkezés száma:

12/1999. (VIII. 18.) NKÖM

Érintett helyrajzi szám(ok):

11489/20

KIJELÖLT MŰEMLEKI KÖRNYEZET

Törzsszám



15161

Védési rendelkezés száma:

- [07759/1977.] OMF

Érintett helyrajzi szám(ok):

11489/13, 11489/12, 11489/11, 11489/9,
11489/10, 11489/8, 11489/7, 11489/6, 11489/5,
11489/4, 11160/4, 11160/5, 11487/1, 11489/16,
11489/17, 11489/18, 11489/19, 11489/20,
11489/21, 11489/22, 11489/23, 11489/24,
11489/25, 11489/15, 11489/14



ÉPÍTÉSZETTÖRTÉNETI ADATOK

Építmény típus:

Villa / lakóház - lakóépület

Korszak:

XX. század

Építés éve:


1931

Építészeti stílus:

modern

Építész:

Quittner Ervin



ISMERTETÉS



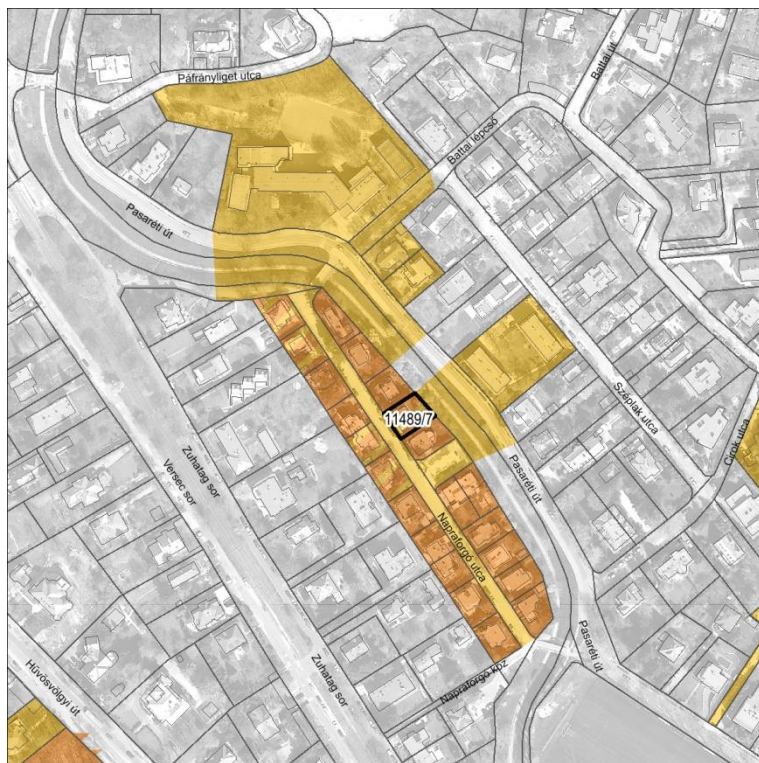
Felhasznált források: <https://habitation.archivportal.hu> (2017. április 11.);
Tér és Forma, 1931, 10, 311. o. - fotó: Filmiroda;
<https://muemlekiem.hu> (2017. április 11.)

NAPRAFORGÓ UTCAI MINTATELEP - NAPRAFORGÓ UTCA 13.

Műemlék törzsszáma: **16013**

Cím:

Napraforgó utca 13.



MŰEMLEKI VÉDELEM

Törzsszám[azonosító]
16013 [304]

Megnevezés:

kislakás [Napraforgó u. 13.]

Védési rendelkezés
száma:

12/1999. (VIII. 18.) NKÖM

Érintett helyrajzi
szám(ok):

11489/7

KIJELÖLT MŰEMLEKI KÖRNYEZET

Törzsszám




15161

Védési rendelkezés
száma:

- [07759/1977.] OMF

Érintett helyrajzi
szám(ok):

11489/13, 11489/12, 11489/11, 11489/9,
11489/10, 11489/8, 11489/7, 11489/6, 11489/5,
11489/4, 11160/4, 11160/5, 11487/1, 11489/16,
11489/17, 11489/18, 11489/19, 11489/20,
11489/21, 11489/22, 11489/23, 11489/24,
11489/25, 11489/15, 11489/14



ÉPÍTÉSZETTÖRTÉNETI ADATOK

Építmény típus:

Villa / lakóház - lakóépület

Korszak:

XX. század

Építés éve:


1931

Építészeti stílus:


modern

Építész:

fj. Masirevich György



ISMERTETÉS



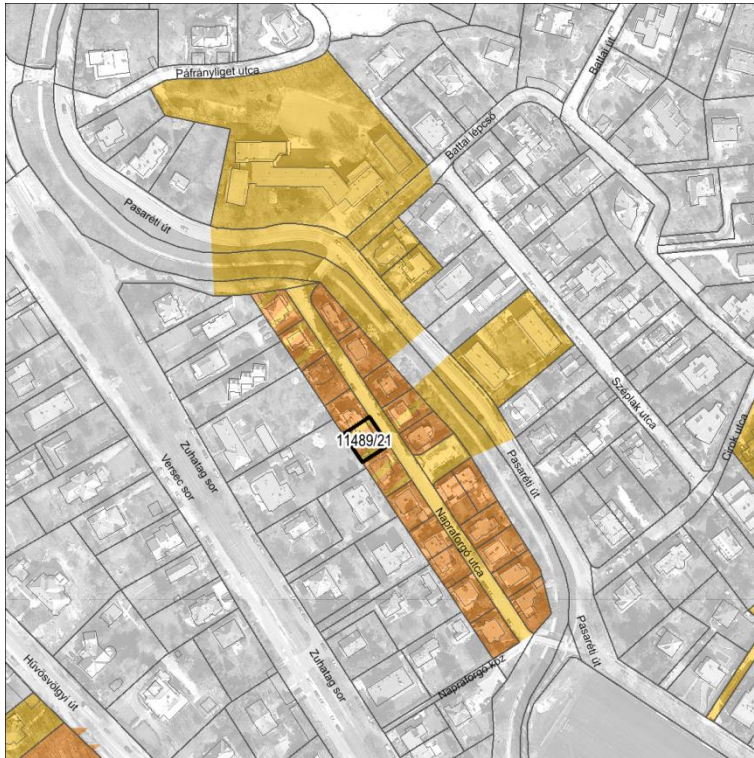
Felhasznált források: <https://habitation.archivportal.hu> (2017. április 11.);
Tér és Forma, 1931, 10, 313. o. - fotó: Filmiroda;
<https://muemlekek.hu> (2017. április 11.)

NAPRAFORGÓ UTCAI MINTATELEP - NAPRAFORGÓ UTCA 14.

Műemlék törzsszáma: **16014**

Cím:

Napraforgó utca 14.



MŰEMLEKI VÉDELEM

Törzsszám[azonosító]
16014 [305]

Megnevezés:

kislakás [Napraforgó u. 14.]

Védési rendelkezés
száma:

12/1999. (VIII. 18.) NKÖM

Érintett helyrajzi
szám(ok):

11489/21

KIJELÖLT MŰEMLEKI KÖRNYEZET

Törzsszám



15161

Védési rendelkezés
száma:

- [07759/1977.] OMF

Érintett helyrajzi
szám(ok):

11489/13, 11489/12, 11489/11, 11489/9,
11489/10, 11489/8, 11489/7, 11489/6, 11489/5,
11489/4, 11160/4, 11160/5, 11487/1, 11489/16,
11489/17, 11489/18, 11489/19, 11489/20,
11489/21, 11489/22, 11489/23, 11489/24,
11489/25, 11489/15, 11489/14



ÉPÍTÉSZETTÖRTÉNETI ADATOK

Építmény típus:

Villa / lakóház - lakóépület

Korszak:

XX. század

Építés éve:


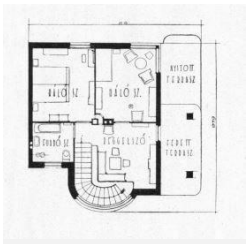
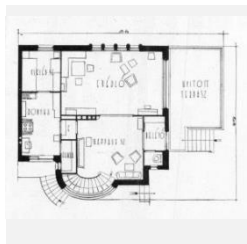
1931

Építészeti stílus:

modern

Építész:

Hegedűs Ármin, Bóhm Henrik



ISMERTETÉS



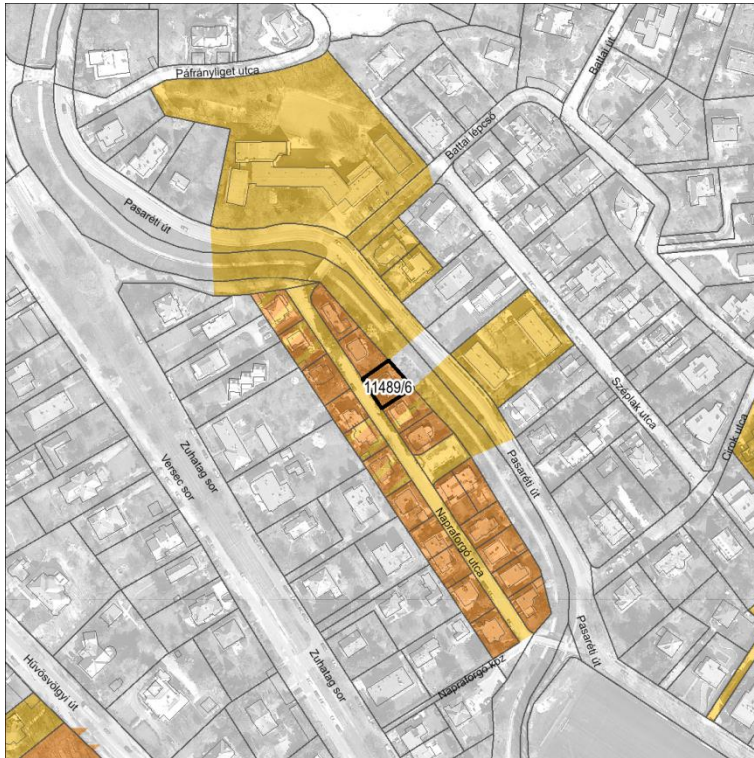
Felhasznált források: <https://habitation.archivportal.hu> (2017. április 11.);
Tér és Forma, 1931, 10, 322. o. - fotó: Bánó Fotó;
<https://muemlekiem.hu> (2017. április 11.)

NAPRAFORGÓ UTCAI MINTATELEP - NAPRAFORGÓ UTCA 15.

Műemlék törzsszáma: **16015**

Cím:

Napraforgó utca 15.



MŰEMLEKI VÉDELEM

Törzsszám[azonosító]
16015 [306]

Megnevezés:

kislakás [Napraforgó u. 15.]

Védési rendelkezés
száma:

12/1999. (VIII. 18.) NKÖM

Érintett helyrajzi
szám(ok):

11489/6

KIJELÖLT MŰEMLEKI KÖRNYEZET

Törzsszám



15161

Védési rendelkezés
száma:

- [07759/1977.] OMF

Érintett helyrajzi
szám(ok):

11489/13, 11489/12, 11489/11, 11489/9,
11489/10, 11489/8, 11489/7, 11489/6, 11489/5,
11489/4, 11160/4, 11160/5, 11487/1, 11489/16,
11489/17, 11489/18, 11489/19, 11489/20,
11489/21, 11489/22, 11489/23, 11489/24,
11489/25, 11489/15, 11489/14



ÉPÍTÉSZETTÖRTÉNETI ADATOK

Építmény típus:

Villa / lakóház - lakóépület

Korszak:

XX. század

Építés éve:

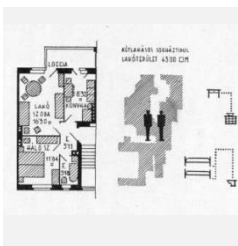
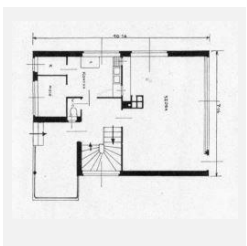
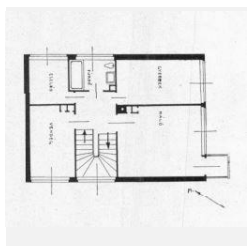
1931

Építészeti stílus:


modern

Építész:

Ligeti Pál, Molnár Farkas



ISMERTETÉS



Felhasznált források: <http://habitation.archivportal.hu> (2017. április 11.);
Tér és Forma, 1931, 10, 324. o. - fotó: Bán Fotó;
<https://muemlekiem.hu> (2017. április 11.)

NAPRAFORGÓ UTCAI MINTATELEP - NAPRAFORGÓ UTCA 16.

Műemlék törzsszáma: **16016**

Cím:

Napraforgó utca 16.



MŰEMLEKI VÉDELEM

Törzsszám[azonosító]
16016 [307]

Megnevezés:

kislakás [Napraforgó u. 16.]

Védési rendelkezés
száma:

12/1999. (VIII. 18.) NKÖM

Érintett helyrajzi
szám(ok):

11489/22

KIJELÖLT MŰEMLEKI KÖRNYEZET

Törzsszám




15161

Védési rendelkezés
száma:

- [07759/1977.] OMF

Érintett helyrajzi
szám(ok):

11489/13, 11489/12, 11489/11, 11489/9,
11489/10, 11489/8, 11489/7, 11489/6, 11489/5,
11489/4, 11160/4, 11160/5, 11487/1, 11489/16,
11489/17, 11489/18, 11489/19, 11489/20,
11489/21, 11489/22, 11489/23, 11489/24,
11489/25, 11489/15, 11489/14



ÉPÍTÉSZETTÖRTÉNETI ADATOK

Építmény típus:

Villa / lakóház - lakóépület

Korszak:

XX. század

Építés éve:


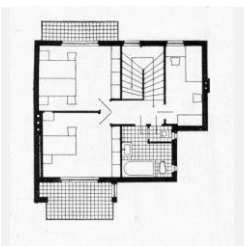
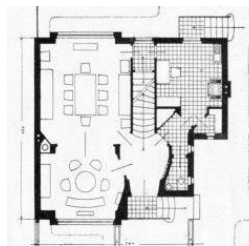
1931

Építészeti stílus:

modern

Építész:

Tauszig Béla, Róth Zsigmond



ISMERTETÉS



Felhasznált források: <https://habitation.archivportal.hu> (2017. április 11.);
Tér és Forma, 1931, 10, 323. o. - fotó: Filmiroda;
<https://muemlekiem.hu> (2017. április 11.)

NAPRAFORGÓ UTCAI MINTATELEP - NAPRAFORGÓ UTCA 17.

Műemlék törzsszáma: **16017**

Cím:

Napraforgó utca 17.



MŰEMLEKI VÉDELEM

Törzsszám[azonosító]
16017 [308]

Megnevezés:

kislakás [Napraforgó u. 17.]

Védési rendelkezés
száma:

12/1999. (VIII. 18.) NKÖM

Érintett helyrajzi
szám(ok):

11489/5

KIJELÖLT MŰEMLEKI KÖRNYEZET

Törzsszám

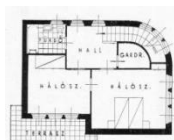
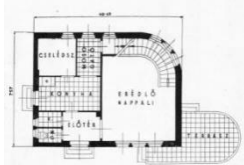

15161

Védési rendelkezés
száma:

- [07759/1977.] OMF

Érintett helyrajzi
szám(ok):

11489/13, 11489/12, 11489/11, 11489/9,
11489/10, 11489/8, 11489/7, 11489/6, 11489/5,
11489/4, 11160/4, 11160/5, 11487/1, 11489/16,
11489/17, 11489/18, 11489/19, 11489/20,
11489/21, 11489/22, 11489/23, 11489/24,
11489/25, 11489/15, 11489/14



ÉPÍTÉSZETTÖRTÉNETI ADATOK

Építmény típus:

Villa / lakóház - lakóépület

Korszak:

XX. század

Építés éve:

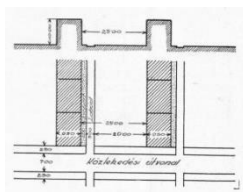
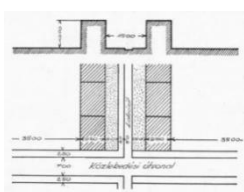

1931

Építészeti stílus:

modern

Építész:

Hajós Alfréd



ISMERTETÉS



Felhasznált források: <https://habitation.archivportal.hu> (2017. április 11.);
Tér és Forma, 1931, 10, 325. o. - - fotó: Bánó Fotó;
<https://muemlekek.hu> (2017. április 11.)

NAPRAFORGÓ UTCAI MINTATELEP - NAPRAFORGÓ UTCA 18.

Műemlék törzsszáma: **16018**

Cím:

Napraforgó utca 18.



MŰEMLEKI VÉDELEM

Törzsszám[azonosító]
16018 [309]

Megnevezés:

kislakás [Napraforgó u. 18.]

Védési rendelkezés
száma:

12/1999. (VIII. 18.) NKÖM

Érintett helyrajzi
szám(ok):

11489/23

KIJELÖLT MŰEMLEKI KÖRNYEZET

Törzsszám



15161

Védési rendelkezés
száma:

- [07759/1977.] OMF

Érintett helyrajzi
szám(ok):

11489/13, 11489/12, 11489/11, 11489/9,
11489/10, 11489/8, 11489/7, 11489/6, 11489/5,
11489/4, 11160/4, 11160/5, 11487/1, 11489/16,
11489/17, 11489/18, 11489/19, 11489/20,
11489/21, 11489/22, 11489/23, 11489/24,
11489/25, 11489/15, 11489/14



ÉPÍTÉSZETTÖRTÉNETI ADATOK

Építmény típus:

Villa / lakóház - lakóépület

Korszak:

XX. század

Építés éve:


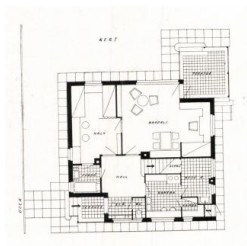
1931

Építészeti stílus:



modern

Építész:

Weichinger Károly



ISMERTETÉS



Felhasznált források: <https://habitation.archivportal.hu> (2017. április 11.);
Tér és Forma, 1931, 10, 316. o. - fotó: Filmiroda;
<https://muemlekem.hu> (2017. április 11.)

NAPRAFORGÓ UTCAI MINTATELEP - NAPRAFORGÓ UTCA 19.

Műemlék törzsszáma: **15208**

Cím:

Napraforgó utca 19.



MŰEMLEKI VÉDELEM

Törzsszám[azonosító]
15208 [310]

Megnevezés:
Lakóház

Védési rendelkezés
száma:

- [07759/1977.] OMF

Érintett helyrajzi
szám(ok):

11489/4

EX-LEGE MŰEMLEKI KÖRNYEZET


Törzsszám

15208

Védési rendelkezés
száma:

Érintett helyrajzi
szám(ok):

11487/1, 11160/4, 11489/24, 11489/25, 11518/10,
11656/27, 11656/28, 11657/1, 11658/12, 11487/2



ÉPÍTÉSZETTÖRTÉNETI ADATOK

Építmény típus:

Villa / lakóház - lakóépület

Korszak:

XX. század

Építés éve:

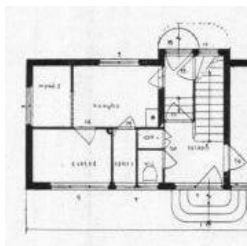
1931

Építészeti stílus:

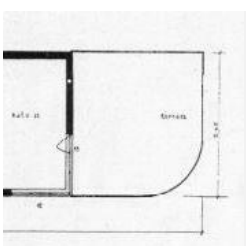
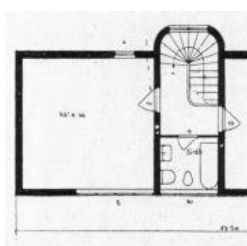
modern

Építész:

Gerlóczy Gedeon



ISMERTETÉS



Felhasznált források: <https://habitation.archivportal.hu> (2017. április 11.);
Tér és Forma, 1931, 10, 326. o. - fotó: Bánó Fotó;
<https://muemlekm.hu> (2017. április 11.)

NAPRAFORGÓ UTCAI MINTATELEP - NAPRAFORGÓ UTCA 20.

Műemlék törzsszáma: **16019**

Cím:

Napraforgó utca 20.



MŰEMLEKI VÉDELEM

Törzsszám[azonosító]
16019 [311]

Megnevezés:

kislakás [Napraforgó u. 20.]

Védési rendelkezés
száma:

12/1999. (VIII. 18.) NKÖM

Érintett helyrajzi
szám(ok):

11489/24

KIJELÖLT MŰEMLEKI KÖRNYEZET

Törzsszám




15161

Védési rendelkezés
száma:

- [07759/1977.] OMF

Érintett helyrajzi
szám(ok):

11489/13, 11489/12, 11489/11, 11489/9,
11489/10, 11489/8, 11489/7, 11489/6, 11489/5,
11489/4, 11160/4, 11160/5, 11487/1, 11489/16,
11489/17, 11489/18, 11489/19, 11489/20,
11489/21, 11489/22, 11489/23, 11489/24,
11489/25, 11489/15, 11489/14



ÉPÍTÉSZETTÖRTÉNETI ADATOK

Építmény típus:

Villa / lakóház - lakóépület

Korszak:

XX. század

Építés éve:

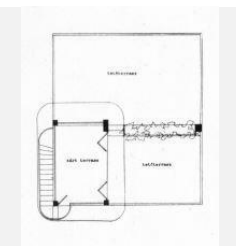
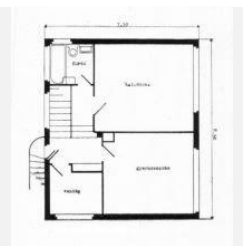
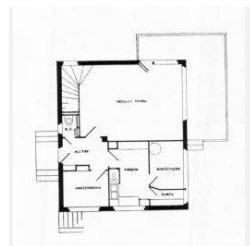
1931

Építészeti stílus:

modern

Építész:

Fischer József



ISMERTETÉS



Felhasznált források: <https://habitation.archivportal.hu> (2017. április 11.);
Tér és Forma, 1931, 10, 314. o. - fotó: Filmiroda;
<https://muemlekem.hu> (2017. április 11.)

NAPRAFORGÓ UTCAI MINTATELEP - NAPRAFORGÓ UTCA 22.

Műemlék törzsszáma: **16020**

Cím:

Napraforgó utca 22.



MŰEMLEKI VÉDELEM

Törzsszám[azonosító]
16020 [312]

Megnevezés:

kislakás [Napraforgó u. 22.]

Védési rendelkezés
száma:

12/1999. (VIII. 18.) NKÖM

Érintett helyrajzi
szám(ok):

11489/25

KIJELÖLT MŰEMLEKI KÖRNYEZET

Törzsszám



15161

Védési rendelkezés
száma:

- [07759/1977.] OMF

Érintett helyrajzi
szám(ok):

11489/13, 11489/12, 11489/11, 11489/9,
11489/10, 11489/8, 11489/7, 11489/6, 11489/5,
11489/4, 11160/4, 11160/5, 11487/1, 11489/16,
11489/17, 11489/18, 11489/19, 11489/20,
11489/21, 11489/22, 11489/23, 11489/24,
11489/25, 11489/15, 11489/14



ÉPÍTÉSZETTÖRTÉNETI ADATOK

Építmény típus:

Villa / lakóház - lakóépület

Korszak:

XX. század

Építés éve:


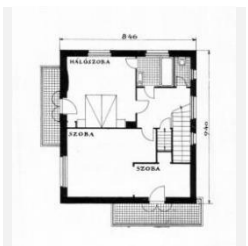
1931

Építészeti stílus:

modern

Építész:

dr. Baráth Béla, Novák Ede



ISMERTETÉS



Felhasznált források: <https://habitation.archivportal.hu> (2017. április 11.);
Tér és Forma, 1931, 10, 315. o. - fotó: Filmiroda;
<https://muemlekiem.hu> (2017. április 11.)

PÁFRÁNY UTCA 23. - ROMANTIKUS VILLA

Műemlék törzsszáma: **15199**

Cím:

Páfrány utca 23/a., Páfrány utca 23.



MŰEMLEKI VÉDELEM

Törzsszám[azonosító]

15199 [316]

Megnevezés:

Villa

Védési rendelkezés száma:

22509/1958. ÉM 120344/1958. MM

Érintett helyrajzi szám(ok):

11678/1

EX-LEGE MŰEMLEKI KÖRNYEZET

Törzsszám

15199

Védési rendelkezés száma:

Érintett helyrajzi szám(ok):

11485, 11665, 11678/2, 11676/7, 11676/3



ÉPÍTÉSZETTÖRTÉNETI ADATOK

Építmény típus:

Villa / lakóház - villaépület

Korszak:

XIX. század

Építés éve:

1860 körül

Építészeti stílus:

romantikus

Építész:

n.a.

ISMERTETÉS

Földszintes, fatornácós romantikus villa, 1860 körül.

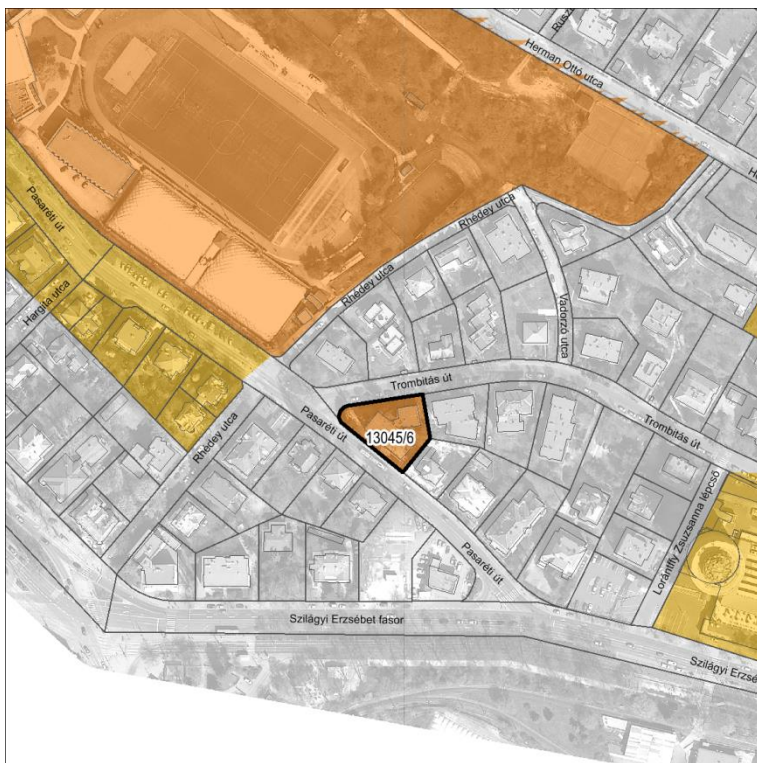
Felhasznált források: <https://muemlekiem.hu> (2017. április 11.)

PASARÉTI ÚTI LAKÓHÁZ

Műemlék törzsszáma: **15200**

Cím:

Pasaréti út 7., Trombitás utca 32.



MŰEMLEKI VÉDELEM

Törzsszám[azonosító]
15200 [313]

Megnevezés:
Lakóház

Védési rendelkezés
száma:

Érintett helyrajzi
szám(ok):

13045/6

NEM TARTOZIK A MŰEMLEKHEZ MŰEMLEKI KÖRNYEZET

Törzsszám

Védési rendelkezés
száma:

Érintett helyrajzi
szám(ok):

ÉPÍTÉSZETTÖRTÉNETI ADATOK

Építmény típus:

Villa / lakóház - lakóépület

Korszak:

XX. század

Építés éve:

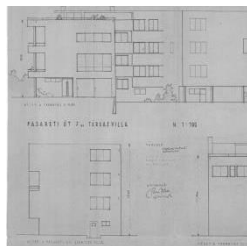
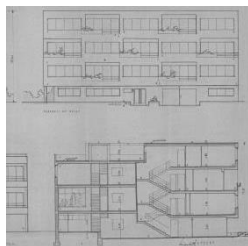
1936

Építészeti stílus:

modern

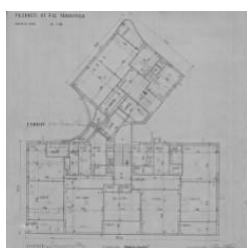
Építész:

Molnár Farkas



ISMERTETÉS

Egy emeletes és egy háromszintes tömegeből komponált, loggiás homlokzatú lakóház.



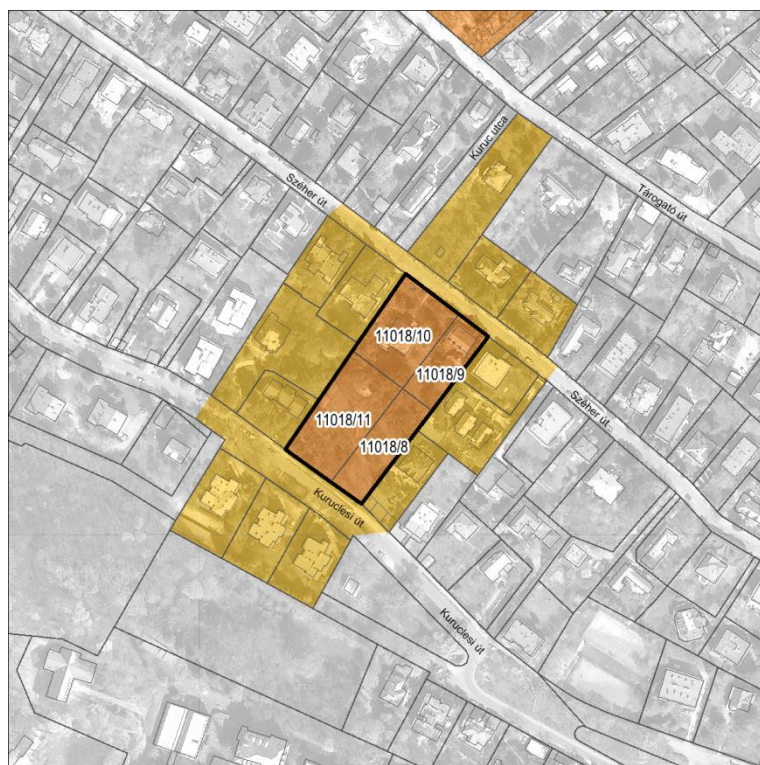
Felhasznált források: <https://habitation.archivportal.hu> (2017. április 11.);
<https://muemlekiem.hu> (2017. április 11.)

DOHNÁNYI ERNŐ VILLA ÉS KERTJE

Műemlék törzsszáma: **16163**

Cím:

Széher út 24/a-b., Kuruclesi út 15.



MŰEMLEKI VÉDELEM

Törzsszám[azonosító]

16163 [11337]

16163 [15700]

16163 [15701]

Megnevezés:

Dohnányi Ernő villája és kertje

Villa

Kert

Védési rendelkezés száma:

27/2005. (X. 7.) NKÖM

Érintett helyrajzi szám(ok):

11018/10, 11018/11, 11018/8, 11018/9

KIJELÖLT MŰEMLEKI KÖRNYEZET

Törzsszám


16163

Védési rendelkezés száma:

27/2005. (X. 7.) NKÖM

Érintett helyrajzi szám(ok):

10975/11, 10975/12, 10975/13, 10976, 11017/4, 11017/5, 11018/5, 11018/6, 11096, 11097/4, 11097/3, 11040



ÉPÍTÉSZETTÖRTÉNETI ADATOK

Építmény típus:

Villa / lakóház - vilalépulet

Korszak:

XX. század

Építés éve:

1927

Építészeti stílus:

késő szecessziós

Építés:

Villa: Takách Béla Kert: Solty László

ISMERTETÉS

A védetté nyilvánítás célja Dohnányi Ernő zeneszerző 1927-ben épült késő szecessziós villája építészeti és történeti értékeinek, berendezésének, valamint kertjének megőrzése.

A szecessziós villa Gyöngyöshalászi Takách Béla tervei alapján épült Dohnányi Ernő zongoraművész, zeneszerző és karmester részére 1927-ben. Kertjét Solty László tervezte. Az épület a Széher út felől földszintes, felette manzárdtetős kétszintes tetőtér. A Széher út felőli bejárat fatornáca fölé fióktetős szakasz ugrik ki, a kerti homlokzat elé veranda csatlakozik jellegzetesen szecessziós, felfelé keskenyedő nyílásokkal. Az épületbelsőben eredeti fakorlátos lépcső található. A villa épülete a leválasztások és átalakítások ellenére is viszonylag hűen tükrözi egykori összképét, és eredeti részleteinek többségét is megőrizte. Megmaradt eredeti tömege, tetőformája és eredeti tetőszerkezete, külső és belső nyílászárói (a kilincsekkel), belső tölgyfa lépcsője.

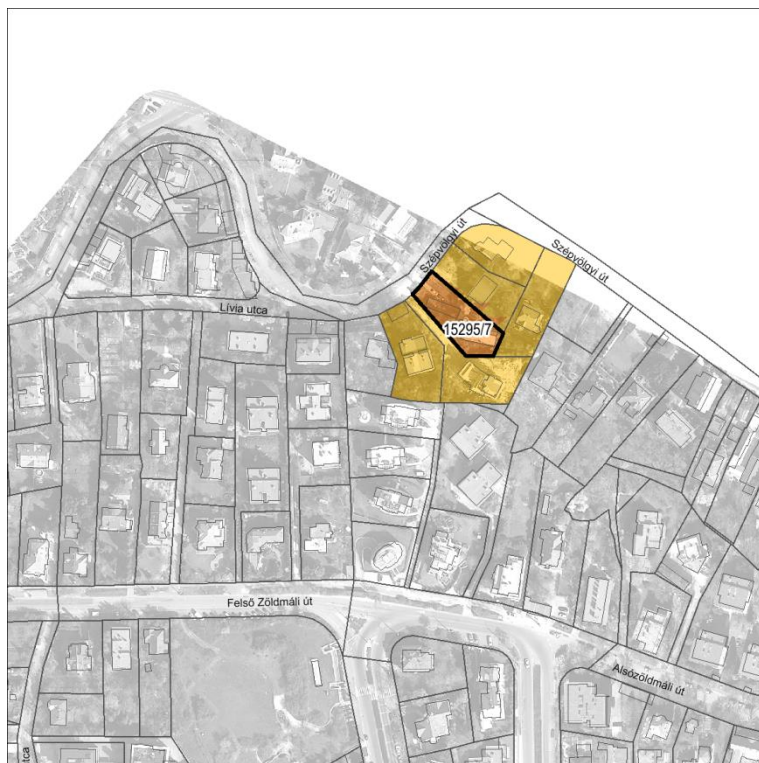
Felhasznált források: <https://muemlekm.hu> (2017. április 11.)

HOFFMANN-VILLA

Műemlék törzsszáma: **16232**

Cím:

Szépülvölgyi út 88/b.



MŰEMLEKI VÉDELEM

Törzsszám[azonosító]

16232 [12182]

Megnevezés:

Hoffmann-villa

Védési rendelkezés
száma:

9/2009. (III. 6.) OKM

Érintett helyrajzi
szám(ok):

15295/7

KIJELÖLT MŰEMLEKI KÖRNYEZET

Törzsszám


16232

Védési rendelkezés
száma:

9/2009. (III. 6.) OKM

Érintett helyrajzi
szám(ok):

15295/4, 15295/5, 15295/6, 15295/8, 15295/9



ÉPÍTÉSZETTÖRTÉNETI ADATOK

Építmény típus:

Villa / lakóház - villaépület

Korszak:

XX. század

Építés éve:


1933

Építészeti stílus:

modern


Építész:

Fischer József



ISMERTETÉS

A védetté nyilvánítás célja az 1933-ban Fischer József tervei alapján modern stílusban épült Hoffmann-villa építészeti értékeinek megőrzése.



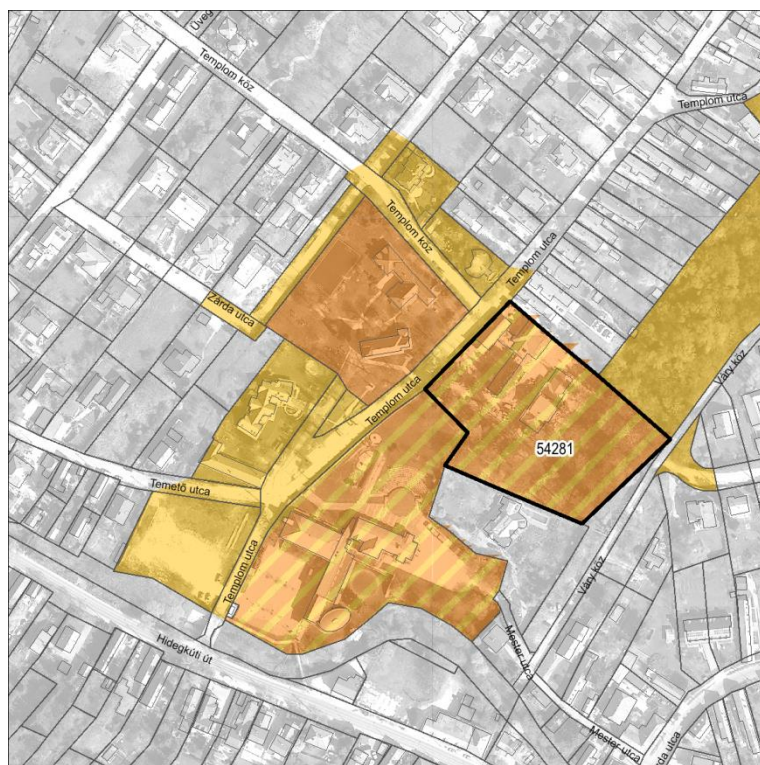
Felhasznált források: <https://index.hu/urbanista> (2017. április 11.);
<https://nol.hu/kultura> - fotó: Csordás Lajos (2017. április 11.)

KLEBELSBERG-KASTÉLY ÉS PARK

Műemlék törzsszáma: **16029**

Cím:

Templom utca 12-14.



MŰEMLEKI VÉDELEM (NYILVÁNTARTOTT)

Törzsszám[azonosító]

**16029 [318]
16029 [15669]**

Megnevezés:

**Klebelsberg-kastély
park**

Védési rendelkezés
száma:

Érintett helyrajzi
szám(ok):

54281

NEM TARTOZIK A MŰEMLEKHEZ MŰEMLEKI KÖRNYEZET

Törzsszám

Védési rendelkezés
száma:

Érintett helyrajzi
szám(ok):

ÉPÍTÉSZETTÖRTÉNETI ADATOK

Építmény típus:

Villa / lakóház - kastély

Korszak:

XX. század

Építés éve:

1923-26

Építészeti stílus:

historizáló

Építés:

n.a.



ISMERTETÉS

A szabadon álló, többszörösen bővített, földszintes épület emeletes középrizalittal, a kerti homlokzaton a középrizalit szélességében húzódnó négyoszlopos portikusszal és baluszteres terasszal. Eredeti berendezés részben fennmaradt. A kertben korabeli pergola, virágtartó és puttóval díszített kút.

Klebelsberg Kuno gróf kultuszminister és felesége lasztóczi Botka Sarolta 1923. november 17-én vásárolták meg azt a pesthidegkúti nemesi birtokot. A földhivatali nyilvántartás szerint a birtok állt 1384 nől belső telekből, 677 nől udvarból és a rajta álló épületből. A házaspár az udvarház átépítésével, a mutatós kőfallal körülvett park kialakításával 1926-ra végzett. Az 1949-es államosítást követően a kastély volt üdülő, iskola és kórház is, ennek következtében az épületet többször átalakították. 2014-ben kezdődött el a felújítása.

Felhasznált források: <https://muemlekem.hu> (2017. április 11.)

TROMBITÁS UTCAI VILLA

Műemlék törzsszáma: **15204**

Cím:

Trombitás út 19.



MŰEMLEKI VÉDELEM

Törzsszám[azonosító]

15204 [320]

Megnevezés:

Lakóház

Védési rendelkezés száma:

- [07759/1977.] OMF

Érintett helyrajzi szám(ok):

12047

EX-LEGE MŰEMLEKI KÖRNYEZET


Törzsszám

15204

Védési rendelkezés száma:

Érintett helyrajzi szám(ok):

12044, 12046, 12048, 12051, 13047/7



ÉPÍTÉSZETTÖRTÉNETI ADATOK

Építmény típus:

Villa / lakóház - villaépület

Korszak:

XX. század

Építés éve:

1909

Építészeti stílus:




svájci típusú villa

Építész:

Josef Hoffmann



ISMERTETÉS



Felhasznált források: <https://szecessizsmagazin.com> - fotó: Puha Titusz (2017. április 11.); <https://muemlekiem.hu> (2017. április 11.)

SÁNDOR-NYARALÓ

Műemlék törzsszáma: **15949**

Cím:

Völgy u. 9-11.



MŰEMLEKI VÉDELEM

Törzsszám[azonosító]

15949 [321]

Megnevezés:

villaépület, egykori Sándor-nyarló

Védési rendelkezés száma:

18/1994. (V. 31.) KTM-MKM

Érintett helyrajzi szám(ok):

11468

EX-LEGE MŰEMLEKI KÖRNYEZET

Törzsszám

15949

Védési rendelkezés száma:

Érintett helyrajzi szám(ok):

11419/4, 11419/5, 11419/6, 11423, 11466/2, 11467, 11469/3, 11484/1, 11485



ÉPÍTÉSZETTÖRTÉNETI ADATOK

Építmény típus:

Villa / lakóház - villaépület

Korszak:

XX. század

Építés éve:

1912

Építészeti stílus:

szecessziós

Építész:

Forbáth Ernő, Szauber József



ISMERTETÉS

A műemléki védettség elrendelésének célja az 1912-ben épült szecessziós villaépület, az egykori Sándor-nyarló építészeti, belsőépítészeti értékeinek védelme, megőrzése.

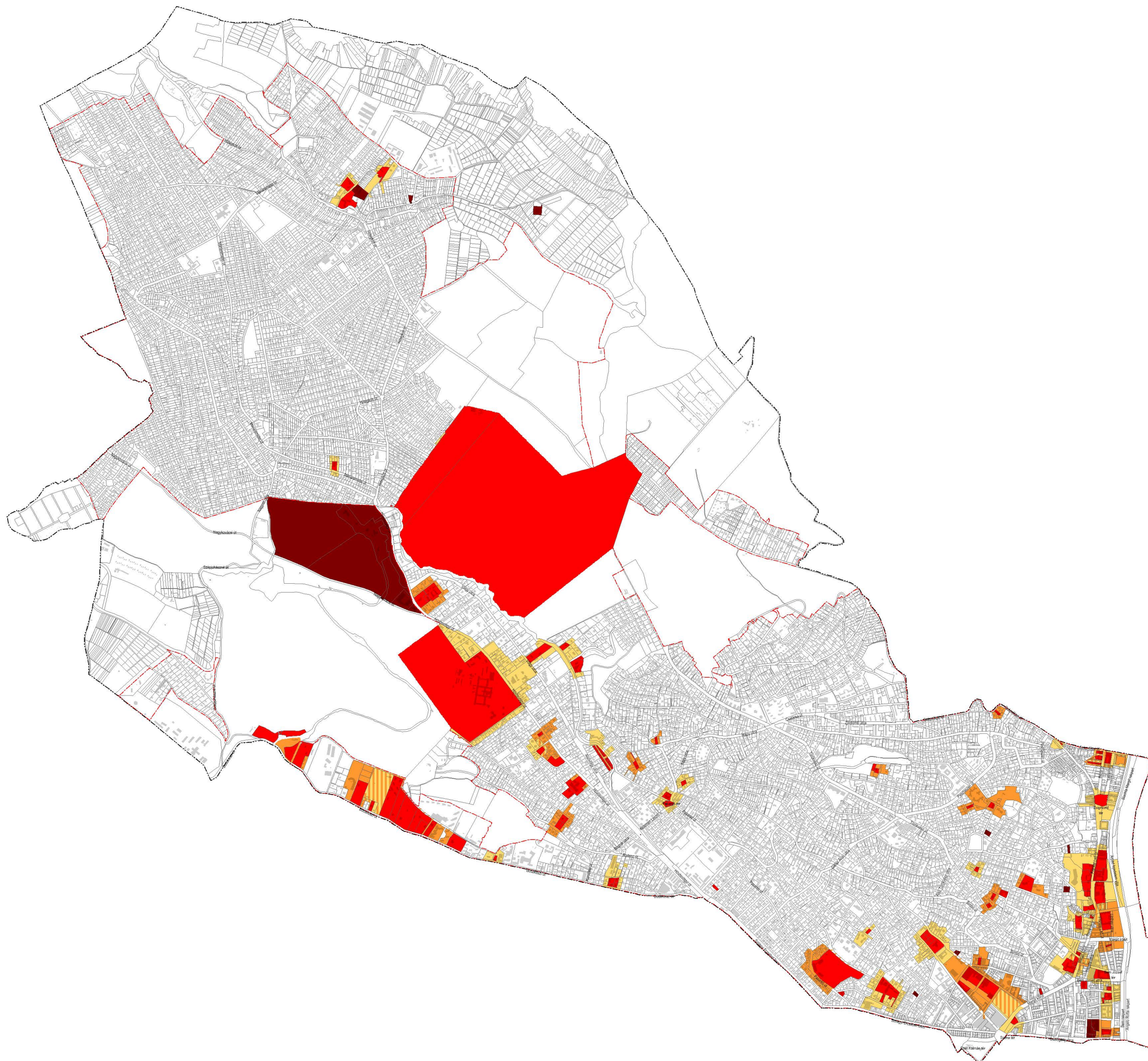
Volt Sándor-villa, jelenleg kórházi épület, historizáló-szecessziós, 1912. Belsőben igényes kivitelű tölgyfa lépcsők, faburkolatok, metszett üvegbetétes ajtók. Tervező Forbáth Ernő, a vasbetonszerkezeté Szauber József.



Felhasznált források: <https://szecessziomaszazin.com> - fotó: Puha Titusz (2017. április 11.); <https://muemlekiem.hu> (2017. április 11.)

BUDAPEST II. KERÜLET
ÖRÖKSÉGVÉDELMI
HATÁSTANULMÁNY

ÉRTÉKLELTÁR



- nyilvántartott műemlék
- műemlék
- kijelölt műemléki környezet
- ex lege műemléki környezet
- belterület határa
- kerület közigazgatási határa

URBANSTÚDIÓ KFT.		<small>regisztrált</small> ÖH - 2	<small>lépték</small> M = 1 : 30 . 000
<small>1031. BUDAPEST, KADÓCSA U. 19-21. TEL: +361 242 2057, +361 242 2257</small>			
ÖRÖKSÉGVÉDELMI HATÁSTANULMÁNY			
- MŰEMLEKEK -			
<small>Készült az állami alapadatok felhasználásával</small>			
<small>tervezési fázis</small> vizsgálat - értékleltár			<small>dátum</small> 2019. 03. 07
<small>vezető tervező</small> Liszkay Krisztina	<small>tervező</small> Vasárhelyi Kinga	<small>tervező</small> Szuczka Levente	<small>tervező</small> Fintha Mátys
<small>TT/1 01-1455</small>	<small>TT 01-3723</small>	<small>TT 01-6111</small>	<small>TT 13-1481</small>
			<small>tervező</small> Tarr-Sipos Zsuzsa
			<small>gis</small> Krébesz András

RÉGÉSZETI VÉDELEM

Kiemelten és fokozottan védett régészeti lelőhelyek

Nyilvántartási szám	Lelőhely	védelem	Védési jogi aktus	Hrsz	Lelőhely jellege
39706	Víziváros déli része	kiemelten védett	91861/1993 XX. 796 MKM, 92431/1993 XX.1394 MKM, 117641/1994 XXVII. 592 MKM, 103703/1995.XX MKM	13913, 13919, 14432, 14443, 14444, 14445, 14446, 14447/1, 14447/2, 13875/4, 13875/5, 13875/6, 13875/7, 13878, 13881, 13882, 13891, 13899, 13900, 13901, 14020/1, 14020/2, 14020/3, 14021/1, 14021/2, 14258, 14259, 14260, 14261, 14263, 14265, 14268/2, 14270	Bp. I. kerületbe tartozik
34293	Lajos u. 18-20. - Bécsi út 17-19-21	fokozottan védett	58432/1991 MKM, 58432/1991 MKM	14799, 14801/2, 14803/2	Kora római kemence, út
34380	Kapás u. 6-12.	kiemelten védett	117641/1994 XXVII. 592 MKM, 10210/8/2002, 13/2003. (VIII. 15.) NKÖM	13706, 13754, 13777/2, 13786, 13723/2, 13723/3, 13752, 13753, 13761/2, 13765, 13785, 13874/1, 13761/1, 13723/4, 13729/1, 13728, 13729/2, 13731/1, 13733, 13734/1, 13734/2, 13734/3, 13736, 13738, 13739, 13740, 13741, 13742, 13743, 13746, 13791/2, 13793/1, 1	Középkori kolostor, késő középkori település, temető, római kori temetkezés
34713	Tölgyfa u. 3. - Henger u. 2.	fokozottan védett	117641/1994 XXVII. 592 MKM	13509, 13508/2	Őskori sír, telep (urnasíros kultúra) római koi telep, út, Árpád-kori kemence, középkori sír, út, telep általában, vízmű, török kori temető

Nyilvántartási szám	Lelőhely	védelem	Védési jogi aktus	Hrsz	Lelőhely jellege
34895	Bem József u. 3. - Feketesas u. 4	fokozottan védett	117641/1994 XXVII. 592 MKM	13507/3	Késő bronzkori telep, római kori telep, temető, Árpád-kori út, középkori telep, török kori telep, temető, Kemence általában, késő középkor
37465	Ganz u. 8-14.	fokozottan védett	91861/1993 XX. 796 MKM, 117189/1994 MKM	13572/5, 13572/9, 13572/7, 13584/1, 13584/2, 13583, 13569/3	Urnasíros kultúra telepe, római kori tábor, telep, középkori és török kori telep
39677	Budaszentlőrinc, Pálos kolostor	kiemelten védett	8630-8153/1956 NM, 48058/1972 MM, 45850/1990 MKM	10897/2, 10898, 10899, 10900, 10896, 010894/5, 010894/6, 10897/1, 010894/4	Kelta telep, középkori kolostor, templom, temető, vízmű
39678	Gül baba türbéje	kiemelten védett	48058/1972 MM	13452, 13454, 13431/1, 13431/2, 13431/3	Sír általában, török kor
39680	Nyék falu és királyi vadászkastély	kiemelten védett	8630-8153/1956 NM, 48058/1972 MM	11117/16, 11117/26, 11117/25, 11117/23, 11117/27, 11117/35, 11117/36, 11117/37, 11117/38, 11117/39, 11117/40, 11117/41	Bronzkori település, település, templom, temető, középkor, Nyék falu és királyi vadászkastély
39707	Víziváros északi része	kiemelten védett	91861/1993 XX. 796 MKM, 117641/1994 XXVII. 592 MKM, 103703/1995.XX MKM, 13/2003. (VIII. 15.) NKÖM	14455/2, 14456, 14457, 14458/1, 14461, 14464/1, 14464/2, 14465/1, 14465/2, 14466/1, 14466/2, 14467, 14469, 14470, 14471, 14477/5, 13785, 13786, 13797/2, 13550/14, 13550/16, 13550/17, 13550/18, 13550/19, 13550/21, 13550/26, 13550/27,	Római kori tábor, telep, középkori település

Nyilvántartási szám	Lelőhely	védelem	Védési jogi aktus	Hrsz	Lelőhely jellege
				13550/28, 13550/29, 13	
39709	Tölgyfa u. 16-24.	fokozottan védett	91861/1993 XX. 796 MKM, 117641/1994 XXVII. 592 MKM, 103703/1995.XX MKM	13515, 13516, 13517, 13518, 13519	Kelta telep, római kori település, középkori út, település
39715	Csalogány u. 5-9.-Szt. Péter plébániatemplom	fokozottan védett	91861/1993 XX. 796 MKM	13834/1, 13841, 13837, 13834/2, 13834/3	Római kori telep, út, késő Árpád-kori templom, középkori település, temető, török kori telep
42713	Budafelhévíz	kiemelten védett	86615/1992.XX/563/MKM, 91861/1993 XX. 796 MKM, 117641/1994 XXVII. 592 MKM, 103703/1995.XX MKM	13482/2, 14617/3, 14617/5, 14617/6, 14617/8, 14478/4, 13440, 13442/9, 13441, 13543/3, 13543/2, 13541/1, 13541/2, 13541/3, 13510, 13528, 13530, 13531, 13532, 13533, 13534, 13535, 13536, 13539, 13538, 13542, 13507/3, 13506, 13508/2, 13508/1, 13511, 13513, 1	Római őrtorony, út, középkori település
42718	Budaújlak déli része	fokozottan védett	58432/1991 MKM, 118170/1134/1994. MKM, 3/2003. (I. 25.) NKÖM	14772/1, 14809, 14796/1, 14796/2, 14797, 14798, 14799, 14800, 14804/1, 14804/2, 14805/1, 14806, 14807/1, 14808, 14822/2, 14823/1, 14823/2, 14824/1, 14824/2, 14825/1, 14825/2, 14827/1, 14828, 14829, 14830, 14831, 14832, 14833, 14826, 14805/2, 14807/2, 1479	Őskori telep, kora római település általában, temető, út, Árpád-kori település, középkori épület, temetkezés
52617	Medve utca 25-29.	fokozottan védett	91861/1993 XX. 796 MKM	13569/2, 13569/1,	Kora római telep általában, út, késő

Nyilvántartási szám	Lelőhely	védelem	Védési jogi aktus	Hrsz	Lelőhely jellege
				13569/3, 13833	középkori telep, török kori telep, újkori telep
54234	Vitéz- Medve- Gyorskocsi utcák által határolt terület	kiemelten védett	91861/1993 XX. 796 MKM	13834/1, 13834/2, 13834/3	Település általában, őskor, település általában, vízmű, út, római kor, fal általában, vízmű, középkor
54238	Medve utca 9- 13.	kiemelten védett	91861/1993 XX. 796 MKM	13834/2, 13834/1, 13834/3	Település, temető, vízmű, római kor, kemence általában, Árpád-kor, épület általában, pince, középkor
54258	Bem utca 22- 24.	kiemelten védett	117641/1994 XXVII. 592 MKM	13544/1, 13544/2	Fal, késő középkor, szórványlelet, török kor
54261	Fő utca és Ganz utca sarka	kiemelten védett	117641/1994 XXVII. 592 MKM	14472	Település, kelta, település, út, római kor, fal általában, középkor, vízmű, török kor
54863	Kacsa utca 11.	kiemelten védett	91861/1993 XX. 796 MKM	13583, 13572/9	Sír, bronzkor, telep általában, kelta, Kemence, fal, sír, vízmű, telep általában, római kor, telep általában, középkor, sír, török kor
55110	Nagy Imre tér 4.	fokozottan védett	91861/1993 XX. 796 MKM	13834/1, 13834/2, 13834/3	Telep általában, badeni kultúra, Telep általában, harang alakú edények kultúrája, római út, késő középkori pince, vízmű, török kori pince, vízmű
55263	Medve utca 17.	kiemelten védett	117641/1994 XXVII. 592 MKM	13855/1, 13855/2	
59562	Kacsa u. 13-25.	kiemelten védett	91861/1993 XX. 796 MKM	13572/9, 13584/1, 13584/2, 13583	Település, római kor, település, középkor, település, török kor
67371	Császár fürdő	kiemelten védett	86615/1992.XX/563/MKM	14479/1, 14479/2	Temető általában, késő középkor, vízmű, török kor
76427	Csalogány utca 43.	fokozottan védett	117641/1994 XXVII. 592 MKM	13723/1	Faragott kő, település általában, középkor, település

Nyilvántartási szám	Lelőhely	védelem	Védési jogi aktus	Hrsz	Lelőhely jellege
					általában, kora újkor
77711	Bem József utca 4.	kiemelten védett	117641/1994 XXVII. 592 MKM	13550/32	Fal, középkor
77761	Csalogány utca	kiemelten védett	117641/1994 XXVII. 592 MKM, 13/2003. (VIII. 15.) NKÖM	13731/1, 13760/2, 13765, 13777/1, 13874/1	Kemence általában, középkor
77777	Erőd utca vonala - Csapláros utca 6. Ny-i fele	kiemelten védett	117641/1994 XXVII. 592 MKM, 13/2003. (VIII. 15.) NKÖM	13760/2, 13731/1, 13754	Faragott kő, középkor
77791	Fő utca 68-(71).	kiemelten védett	117641/1994 XXVII. 592 MKM	14472, 13870, 13869/3	Bizonytalan jellegű lelet, kelta, telep, római kor, bizonytalan jellegű lelet, faragott kő, középkor, bizonytalan jellegű lelet, török kor
78083	Medve utca – Ganz utca sarok	kiemelten védett	117641/1994 XXVII. 592 MKM	13600, 13833, 13545/3, 13569/1, 13569/2, 13569/3	Faragott kő, középkor
78169	Vitéz utca	kiemelten védett	117641/1994 XXVII. 592 MKM, 103703/1995.XX MKM	13852, 13865, 13868, 14462, 14472	Fal általában, ismeretlen kor, Szórványlelet, ismeretlen kor

Nyilvántartott régészeti lelőhelyek

Nyilvántartási szám	Lelőhely	Hrsz	Lelőhely jellege
23887	Bátori-barlang	102, 011197/17	Szórványlelet, bronzkor, vaskor, késő középkor, barlang, ismeretlen kor
34569	Ürömi utca 4-6.	14954, 14955, 14956, 14813	Római kori kemence, vízmű, épület, temető, telep általában, Árpád-kori település, újkori vízmű
34279	Felhévízi út 7. - Ürömi út 31.	14840/1	DVK (neolit) kerámia –szórványlelet, késő római kori út, szórvány, úskori telep
34695	Szemlőhegyi utca	13017/2, 13017/1, 13017/3	Római kori épület, sír
34696	Szemlőhegy, Fajd utca	15121	Római kori épület, sír
34704	Szemlőhegy, Pusztaszeri út-Józsefhegyi út-Szeréna út-Boróka utca	15228/1, 15227/2, 15228/3, 15228/2, 15227/3, 15227/1, 15219, 15220/2, 15222/6, 15223/2, 15222/5, 15223/3, 15223/1, 15228/4, 15213/2, 15213/3, 15220/4, 15220/3, 15214/6, 15214/7, 15218, 15213/4, 15216/1, 15216/2, 15214/4, 15214/5, 15213/1, 15214/3, 15234,	Római kori épület, faragott kő, temető általában
34705	Daru utca 7.	14930/1	Késő római kori sír
34709	Zsigmond tér 5-7. - Árpád fejedelem útja 26-28.	14581	Római kori telep, középkori telep, újkori telep
34890	Ürömi utca 45.	14847	DVK (neolit) kerámia szórvány, római kori fal, Árpád-kori telep
34893	Szépvölgyi út 32.	14854	DVK (neolit) kerámia szórvány, római kori szórványlelet, Árpád-kori szórvány kerámia
37417	Herman Ottó utca 20.	12027/1	Római kori sírkő
37591	Ürömi utca 39.		Ismeretlen korú sír, DVK (neolit) telep, római kori telep
54225	Varsányi Irén utca 42.	13710	Középkori település
54226	Tölgyfa utca 28.	13513	Telepnyom (felszíni), ismeretlen kor
54228	Szépvölgyi út 18- 22.		Település általában, római kor, temető, pince, újkor
54229	Medve utca 22- 30.	13797/2	Épület általában, út, római kor, temető, pince, középkor, épület, török kor
54230	Ördögárok út 181.	51180	Telep általában, vaskor-késő vaskor

Nyilvántartási szám	Lelőhely	Hrsz	Lelőhely jellege
54231	Pesthidegkút, Templom út 5- 7.	54320	Templom, középkor
54232	Pesthidegkút, Gercsepuszta		Templom, Árpád-kor, település, temető, középkor.
54233	Húvösvölgyi út 34.	11150/2	Fal általában, középkor
54235	Kapás utca 11- 15.	13766/6	Település általában, újkor
54236	Kapás utca 19- 25.		Fal általában, újkor
54237	Medve utca 4-14.	13809/9	Bizonytalan jellegű lelet, őskor, település, római kor, település, középkor, telepnyom (felszíni), török kor
54239	Margit körút 30- 32.	13535	Vízmű, újkor
54240	Margit körút 65.	13278	Éremlelet, újkor
54244	Máriaremete, Csongor u. 14- Szirom u. 4. sarok	51179	Telep, vaskor-késő vaskor
54245	Pesthidegkút, Honvéd u.- Gerecse u. sarok	54093	Telep, római kor
54246	Lajos utca 23- 31., OTP	14599	Sír, bronzkor, település, őrtorony, út, római kor, település, középkor
54247	Medve utca 36- 40.	13602/1	Fal általában, római kor
54249	Kacsa utca 7.	13581	Település, római kor, település, középkor
54250	Lotz Károly utca 6.	11595/3	Éremlelet, újkor
54251	Lajos utca		Sír általában, ismeretlen kor, település, kelta, település, oltárkő, római kor, fal általában, középkor
54253	Fazekas utca 22.	13766/7	Település, középkor
54254	Lajos utca 4- 6, Bécsi utca 3- 5, Cserfa utca	14810, 14812	Temető általában, sírkő, római kor, kemence általában, Árpád-kor, település, középkor
54255	Frankel Leó út 30- 34.	14495	Település, vízmű, római kor
54256	Horváth utca 12- 24.	13625	Település, római kor, település, középkor faragott kő, késő középkor
54259	Frankel Leó út 62.	14519/2	Sír általában, sírkő, római kor
54260	Dózsa Gy.u.17., a 17.sz. k-i és ny-i telekszomszédja, Árpád u.43-45.	54157, 54159, 54161, 54162, 54163	Telep, rézkor, telep, bronzkor-kora bronzkor, telep, bronzkor-késő bronzkor, telep, vaskor-kora vaskor

Nyilvántartási szám	Lelőhely	Hrsz	Lelőhely jellege
54262	Király fürdő	13578	Vízmű, török kor, faragott kő, középkor
54263	Frankel Leó út 96.	14971/4	Temető, római kor
54264	Bécsi út 12- Ürömi út 11.	14820	Telep általában, kemence, út, római kor
54265	Bem tér 4.- Vízivárosi rondella	14475	Erődítés, késő középkor
54862	Felhévízi utca 5.	14859/1, 14859/2	DVK (neolit) telep, telep általában, bronzkor, telep általában, római kor, épület, kemence, telep, Árpád-kor, telep, temető általában, újkor
56895	Ürömi utca 37.	14843/1	DVK (Neolit) telep, római kori telep, Árpád-kori telep
58047	Felhévízi kikötő	13472/2, 13464/2, 13470, 14482, 14478/3, 14478/7, 14617/5, 23807/3, 23809/2	Kikötő, török kor
58048	Császármalom, Dunai vízművei	23807/3, 14478/7, 14478/3, 14617/5, 14482, 14478/1, 14478/2	Telepnyom (felszíni), ismeretlen kor
58049	Óbuda-Újlaki kikötő	14617/8, 14617/9, 14617/16, 14617/14, 14617/5, 14617/6, 23807/3, 14617/17, 14576, 14577/1, 14577/2, 14581, 14584, 14585, 14587/2, 14590, 14591, 14593/2, 14593/4, 14597/2, 14600/1, 14601/2, 14602/1, 14605, 14607/2	Bizonytalan jellegű lelet, római kor, bizonytalan jellegű lelet, középkor
58224	Ürömi utca 35.	14842	Telep általában, újkőkor, telep általában, római kor, kemence általában, telep, Árpád-kor
58966	Ürömi utca 57.	14870	Telep általában, újkőkor, telep általában, római kor, kemence általában, telep, Árpád-kor
60854	Lipthay utca (Bem tér - Germanus Gyula park közötti szakasz)	13484	Szórványlelet, római kor, szórványlelet, középkor
60976	Rezeda utca 2- 10.	53084, 53085, 53087, 53088, 53089, 53091, 53090, 53086	Fal általában, középkor
70015	Felhévíz, Rózsadomb, Rézmál	15132, 15165, 15173, 12708/3, 12708/2, 13024, 14532/14, 14533/1, 14528, 14515/2, 13152/2, 12052/8, 12151/2, 12051, 12052/3, 12052/6, 12060, 12052/1, 12052/2, 12052/4, 12059, 12151/1, 12154, 12070, 12069, 12073, 12068, 12075, 12074, 12132/2, 12130, 12156,	Telep általában, őskor, temető, település, római kor, település, középkor
70017	Nyéki vadászkastély és környezete	11083/2, 11083/3, 11083/4, 11085/1, 11085/2, 11086/1, 11086/2, 11094, 11095, 11115, 11118, 11122, 11128, 11182/2, 11430/7, 11179/7, 11180/1, 11436/3, 11179/5, 11436/4, 11435/5, 11181/1, 11430/1, 11433/4, 11433/3, 11433/2, 11182/1, 11181/2, 11435/6,	Épület, késő középkor

Nyilvántartási szám	Lelőhely	Hrsz	Lelőhely jellege
		11433/	
57151	Lukács fürdő, Termál fürdő része	14481	Feliratos kő, sírkő, római kor, vízmű, középkor, épület általában, telep, török kor
73651	Margit krt. 21-23., Ferences rendház és iskola	13374, 13373/1, 13373/5, 13372/4, 13543/2	Szórványlelet, őskor, kemence, vízmű, Árpád-kor, település általában, középkor, temető, török kor, település általában, temető, kora újkor
77703	Árpád fejedelem útja (volt Újlaki rkp.) 22.	14577/1	Oltárkő, sírkő, római kor
77705	Aszú utca 7-15.	53902, 53905, 53906, 53909, 53910	Bizonytalan jellegű lelet, őskor, fal általában, római kor
77707	Bajvívó utca 9.	13703/1, 13703/2	Fal, középkor
77709	Bem József utca	13542	Fal, középkor, bizonytalan jellegű lelet, török kor
77713	Bem József utca 12. előtt	13550/30	Szórványlelet, római kor, bizonytalan jellegű lelet, középkor
77715	Bem rakpart	13472/2, 14477/5, 13474/2	Fal általában, ismeretlen kor
77717	Bem rakpart 33-34.	14456, 14458/1	Bizonytalan jellegű lelet, római kor, bizonytalan jellegű lelet, középkor
77723	Bem tér (Külügyminisztérium előtt)	13506	Bizonytalan jellegű lelet, római kor, fal általában, középkor, vízmű, török kor
77725	Bem tér és Bem rakpart sarka	14476	Fal, középkor
77727	Bimbó út 2.	13295/11	Oltárkő, római kor
77729	Bimbó út 109.	12347	Oltárkő, római kor
77731	Boróka utca 14.	15228/3	Sír, római kor
77733	Budakeszi út 51/b.	10937/25	Bizonytalan jellegű lelet, középkor
77757	Budakeszi út 97.	010894/5, 011197/21	Oltárkő, római kor, fal általában, középkor
77759	Csalán utca - Battai utca - Csévi utca kereszteződése	11888, 11889/4	Fal általában, középkor
77763	Csalogány utca 3/a-d.	13871/1, 13871/2, 13871/3, 13871/4	Telep általában, római kor, telep általában, középkor, telep általában, török kor
77765	Csalogány utca 13. (ma 13-19.), Medve utca sarok	13809/1	Faragott kő, középkor, kőeszköz, ismeretlen kor
77769	Csalogány utca 39.	13761/1	Sírkő, középkor

Nyilvántartási szám	Lelőhely	Hrsz	Lelőhely jellege
77771	Csalogány utca 41. – Erőd utca sarok	13761/2	Épület általában, római kor, telep általában, sírkő, középkor, szórványlelet, török kor
77773	Dózsa György utca 10-17.	54131, 54069, 54133, 54134/1, 54134/2, 54135	Telep általában, rézkor, telep általában, bronzkor, telep általában, vaskor
77775	Erőd utca	13677, 13706, 13731/1, 13760/2	Szórványlelet, középkor
77783	Fekete István utca 12. és környéke	11118, 11117/10, 11117/11, 11117/12, 11117/13, 11117/14, 11117/15, 11117/16, 11117/2, 11117/23, 11117/25, 11117/26, 11117/27, 11117/34, 11117/35, 11117/36, 11117/37, 11117/38, 11117/39, 11117/4, 11117/40, 11117/41, 11117/42, 11117/43, 11117/44, 11117/45,	Szobor, szórványlelet, fal, középkor, temető, ismeretlen kor
77785	Felvinci út 29-35.	12697/1, 12720/6	Oltárkő, római kor
77787	Fényes Elek utca	13268	Szórványlelet, római kor
77789	Fő utca 62.	13871/4	Bizonytalan jellegű lelet, középkor
77793	Fő utca 70.	13867	Bizonytalan jellegű lelet, középkor
77795	Frankel Leó út 74.	14984/3	Feliratos kő, római kor
77797	Frankel Leó utca 16.	13498/1	Bizonytalan jellegű lelet, faragott kő, középkor, bizonytalan jellegű lelet, török kor
77803	Frankel Leó utca 17-19.	13465	Szórványlelet, római kor
77807	Frankel Leó utca 48.	14488	Szórványlelet, őskor, szórványlelet, középkor
77809	Frankel Leó utca 50-52.	14487	Sír általában, római kor
77811	Frankel Leó utca 60.	14519/2	Faragott kő, feliratos kő, római kor
77813	Frankel Leó utca 64-66.	14550	Római sírkő, újkori pince
77825	Frankel Leó utca 84.	14977/1, 14981/1, 14977/2	Sír, római kor
77827	Frankel Leó utca 98-112.	14960, 14962/2, 14967/2, 14970/1, 14971/3	Fal általában, középkor
78011	Ganz utca	13569/1, 13569/2, 13569/3	Szórványlelet, római kor, szórványlelet, török kor
78013	Gerecse utca 15. sz. házzal szemben	54092, 54093, 54095/2, 54097/1, 54100/1, 54103/1, 54104/1, 54105/4, 54106/1, 54108/2, 54109/1, 54111/1, 059174/2, 059174/84, 059174/86, 059174/85, 059174/75, 059174/83,	Szórványlelet, római kor

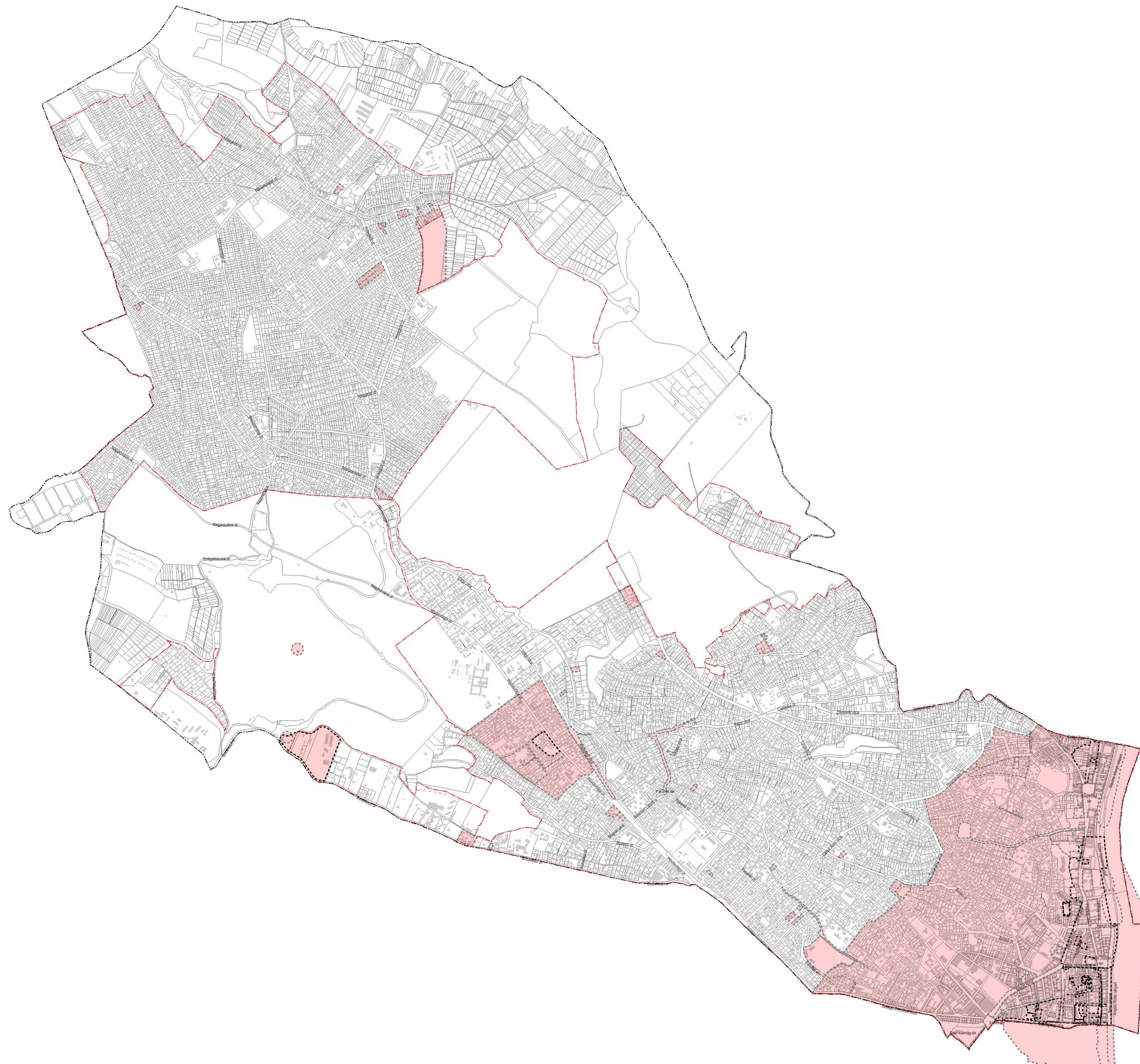
Nyilvántartási szám	Lelőhely	Hrsz	Lelőhely jellege
		059174/81, 059174/82, 059174/74, 059174/73, 059174/72, 059174/71, 059174/70, 059174/69	
78015	Görgényi út (Kondor út - Szalonka út között)	11709/3, 11711/1, 11711/2, 11712/1, 11712/3, 11712/4, 11713/1, 11713/2	Fal általában, középkor
78017	Guyon Richárd utca 13.	12294/2	Szórványlelet, avar kor
78019	Gyorskocsi utca	13865	Bizonytalan jellegű lelet, római kor, fal általában, középkor, fal általában, vízmű, ismeretlen kor
78023	Nagy Imre tér	13869/2	Oltárkő, római kor
78025	Hárshegyi út 8.	10924/6, 10924/9, 10924/7, 10924/8	Fal általában, középkor
78027	Herman Ottó utca	12289	Szórványlelet, római kor
78029	Horváth utca 4.	13632/2	Szórványlelet, török kor
78031	Horváth utca 4. előttől a Csalogány utcáig	13618, 13795	Szórványlelet, török kor
78033	Húvösvölgyi út 36-38.	11147, 11148	Faragott kő, középkor
78035	Jurányi utca – Bajvivó utca sarok	13690, 13700/13, 13700/7, 13700/9	Faragott kő, középkor
78037	Kacsa utca - Medve utca sarok	13590, 13606, 13796/2, 13797/2, 13833, 13855/1, 13866	Szórványlelet, középkor
78039	Kapás utca 47.	13646	Kemence általában, középkor
78041	Kapy utca 7-9. számmal szemben	11929/5	Fal általában, középkor
78043	Kavics utca, ORFI mellett	14536/1, 14984/1	Sír, római kor
78045	Kavics utca 8-8/d	14537, 14538, 14539, 14540, 14541, 14542, 14544	Szórványlelet, római kor
78049	Lajos utca 11-41.	14788, 14796/2, 14801/2, 14592, 14594, 14595, 14596, 14597/1, 14599, 14604, 14606, 14607/1, 14607/2	Kemence, bronzkor, szórványlelet, kelta, szórványlelet, oltárkő, római kor, telep általában, sír, középkor,
78053	Lajos utca – Zsigmond tér – Ürömi út találkozása	14788, 14813	Római kori út, középkori út, fal általában
78057	Lipótmező, Tárogató út – Széher út között	11075, 11077, 11078/3, 11084, 11078/5, 11078/6, 11079/1, 11079/2, 11079/3, 11081/1, 11081/2, 11081/4, 11081/5, 11081/6, 11082/1, 11082/3, 11082/4, 11083/2, 11083/3, 11083/4, 11085/1, 11085/2, 11086/1, 11086/2	Bizonytalan jellegű lelet, ismeretlen kor, bizonytalan jellegű lelet, népvándorlás kor
78059	Lorántffy Zsuzsanna lépcső	13046	Bizonytalan jellegű lelet, ismeretlen kor





Nyilvántartási szám	Lelőhely	Hrsz	Lelőhely jellege
78063	Margit körút 5/a-b, Irgalmasrend bérpalotája	13441	Szórványlelet, sírkő, római kor, templom általában, sírkő, középkor
78077	Margit körút	13543/1, 13200/2	Fal általában, római kor
78079	Margit krt. 61-63.	13279	Bizonytalan jellegű lelet, török kor, fal általában, ismeretlen kor
78081	Margit utca 13.	13422/2	Faragott kő, sír, középkor
78109	Hidegkúti út - Muhar utca - Szabadság utca - Aszú utca	53894, 53895, 53896, 53897, 53898, 53899, 53900, 53901, 53902, 53903, 53904, 53905, 53906, 53907, 53908, 53909, 53910, 53911, 53912, 53913, 53914, 53915, 53916, 53917, 53918, 53919	Bizonytalan jellegű lelet, bronzkor, bizonytalan jellegű lelet, kelta, római kori fal, épület
78111	Muhar utca 18-22.	53894, 53895, 53899, 53900	Bizonytalan jellegű lelet, kelta, fal általában, római kor
78113	Görgényi út – Nagybányai út déli sarok	11798/1, 11798/2	Fal általában, középkor
78115	Orsó utca 47.	12453/5	Szórványlelet, középkor
78119	Páfrány utca 15.	11673/3	Szobor, ismeretlen kor
78123	Pasaréti út 11-13. és környéke, Drasche téglagyár	11512/7, 13044, 13045/6, 13045/10, 13045/11, 13045/12, 13045/13, 13045/14, 13045/15, 13045/16, 13045/17, 13045/18, 13045/7, 13045/8, 13045/9	Sír általában, római kor
78135	Pasaréti út 25.	12031/3	Bizonytalan jellegű lelet, római kor
78137	Pasaréti út 31-33.	12029/1, 12029/2	Temető általában, római kor
78139	Pusztaszeri út 16.	15216/1, 15216/2	Sír, szobor, római kor
78141	Szemlőhegy utca 40.	15140	Sírkő, római kor
78145	Széna tér	13145, 13709	Fal, középkor
78147	Széna tér (Ostrom u. és Csalogány u. között)	13144/1, 13145	Szórványlelet, török kor
78149	Széphalom utca 10/b	11455/5	Temető, avar kor
78151	Török utca	13440	Oltárkő, római kor
78153	Török utca – Mecset utca között	13437, 13438, 13439	Éremlelet, római kor
78155	Varsányi Irén utca	13706	Fal, középkor

Nyilvántartási szám	Lelőhely	Hrsz	Lelőhely jellege
78157	Varsányi Irén utca 38-40.	13711	Fal általában, ismeretlen kor
78159	Varsányi Irén utca – Kapás utca sarok	13741	Sírkő, ismeretlen kor
78161	Verecke út	15863/3, 15863/4, 15863/5, 15864/1, 15864/2, 15864/3, 15866, 15867/2, 15867/4, 15867/5	Sír általában, bizonytalan jellegű lelet, római kor, bizonytalan jellegű lelet, középkor
78163	Vérhalom tér keleti oldala	15083/1	Bizonytalan jellegű lelet, török kor
78165	Vérhalom utca (a Kavics utcáig)	13039/2, 14536/1, 15082/2	Faragott kő, sírkő, római kor
78167	Versec sor	11487/2	Faragott kő, középkor
78171	Zsigmond tér	14561, 14576, 14813	Bizonytalan jellegű lelet, római kor
54224	Tárogató út 78- 80.	11078/3	Temető, avar kor
80063	Gercse utca 13-15.	54100/1, 54098/3	Telep általában, bronzkor-késő bronzkor

BUDAPEST II. KERÜLET
ÖRÖKSÉGVÉDELMI
HATÁSTANULMÁNY

ÉRTÉKLELTÁR



-  kiemelten és fokozottan védett régészeti lelőhely
-  régészeti lelőhely
-  belterület határa
-  kerület közigazgatási határa

 URBANSTÚDIÓ KFT. 1831. BUDAPEST, KADÓSA U. 19-21. TEL: +361 242 2857, +361 242 2257	rajtszám ÖH-1	lépték M=1:30.000			
ÖRÖKSÉGVÉDELMI HATÁSTANULMÁNY - RÉGÉSZETI LELŐHELYEK -					
Készült az állami alapadatok felhasználásával tervezési fázis vizsgálat - értékleltár		dátum 2017. 03. 29			
vizsgáló tervező Liszkay Krisztina	tervező Vasarhelyi Kinga	tervező Szczuka Levente	tervező Fintha Mátys	tervező Tarr-Sipos Zsuzsa	gis Krébesz András
TT/1 01-1455	TT 01-3723	TT 01-6111			

A Forster2016 adatszolgáltatásban nem szereplő régészeti lelőhelyek

Nyilvántartási szám	Lelőhely	védelem	Védési jogi aktus	Hrsz	Lelőhely jellege
54257	Guggerhegy	nyilvántartott			Éremleret, újkor
53273	Kapás utca 21-25.	Fokozottan védett			Római kori telep, középkori telep, török kori telep
54227	Lajos utca 26- Sajka utca 4.	nyilvántartott		14796	Település, út, temető, római kor, Fal általában, római kor, település, út
54248	Medve utca 14.	nyilvántartott			Pince, késő középkor
59561	Ganz utca 16.	Kiemelten védett	MKM 91861/93.XX.796.(93.12.16.	13572	Település, római kor, település, középkor, település, török kor
77767	Csalogány utca 35. – Kapás utca sarok	nyilvántartott			Telep általában, római kor, telep általában, középkor
78051	Lajos utca 12-28	nyilvántartott	MKM 118170/1134/94 (1995.5.15.) MKM 58432/91 (1991.7.31.)	14805/1, 14805/2,14804/1, 14804/1, 14801/2, 14800, 14794	Telep általában, középkor, temető általában, kora újkor
78121	Pálvölgyi barlang	Kiemelten védett			Szórványlelet, őskor, Barlang, ismeretlen kor
78143	Szemlőhegyi barlang	Kiemelten védett		15312	Bizonytalan jellegű lelet, őskor, barlang, ismeretlen kor
82753	Ferenchegy barlang	Kiemelten védett			
82755	Mátyáshegyi barlang	Kiemelten védett			

VILÁGÖRÖKSÉG

Világörökségi és világörökségi várományos területek

Budapest- a Duna-partok, a Budai Várnegyed és az Andrássy út világörökségi területe

helyszín:

13472/2	13506	13478	14456	14466/2
13470	13550/28	13480/1	14454	14467
13482/2	14477/5	13480/2	14451	14468
13543/3	14474	13477	14449/1	14469
13469	14475	13479/2	14455/1	14473
14477/3	14476	13476	14465/2	14471
13482/1	13474/2	14461	14464/2	14470
13483	13481	14462	14464/1	23809/2
14472	13475	14458/1	14465/1	13474/1
13484	13479/1	14455/2	14466/1	

védőövezet:

14486	14617/6	14480	14478/3	13472/2
13463	14484	14479/2	14617/8	13470
13465	14483	14479/1	14617/5	14482
13466	14478/2	14478/4	14478/1	14617/3
13469	14481	14478/7	13464/2	14561

Budai termálkarszt barlangrendszere

helyszín:

15622/14	15476/6	14488	15312	15154/4
----------	---------	-------	-------	---------

védőövezet:

15334/2	15603/3	12995	15458/2	14489
15358	15611/3	15615/1	15765/4	15332/9
12954	12997	15618/4	15759/3	15460/1
15337	15615/2	15618/3	15328/1	15760/1
12980	12996	15637/5	15330	15737/4
12981/1	15610/2	15622/1	15332/8	15760/3
12983/2	15609/1	15637/4	12543/21	15768/1
12982	15583/2	15149	15326/1	15758/1
15591/1	15590/3	15154/3	15434/27	15763/4
12983/1	15616/21	15637/3	15322/2	15755
15590/2	15609/3	15476/18	15476/12	15756/5
12976	15612/1	15640/2	15513	15760/2
15585/10	15671/3	13001	14514	15758/2
12975/2	15611/1	13002	15512/11	15734/1
12975/1	15612/2	12981/2	15434/26	15153
15591/2	15621	13000	14520	15226
15592	15614/2	12977	15511/3	15729
15599/3	15613/1	15461/2	15461/1	15733
15757/2	15614/1	15460/2	15476/5	15726/9

15726/13	12989/6	13034	15726/10	15435/1
15607/1	15310/2	15671/4	15742/8	15745/3
15726/1	15314/1	13037/1	15745/2	15756/2
15600/7	15313/2	13037/2	15742/17	15750/3
15603/1	15631/9	13037/3	15622/11	15603/6
15603/8	15631/4	13037/4	15622/13	15434/29
15603/7	15631/3	12999	15622/10	15749
15606/9	15631/5	12993	15622/7	15607/4
15726/12	15631/2	12998	15622/9	15608/3
15720/2	15622/2	15631/8	15622/5	15608/4
15720/1	13038/2	13006	15622/6	15745/1
15512/14	15631/10	15722/5	15742/5	15617/2
15510/1	13038/5	15722/6	15622/8	12991
15311/2	15637/6	13028/1	15631/6	13036
15311/1	13038/6	13029	15631/7	13037/5
13003	15634/4	13030	15434/28	13024
13032/4	13038/4	15622/3	15600/6	12544/6
13033	15671/2	15622/4	15601/1	15228/7
13031	13038/3	15737/1	15600/2	15154/2
13032/2	15634/5	15722/10	15757/1	15154/1
13032/3	13035	13039/2	15600/4	
12992	15633/4	15722/7	14519/1	
15313/1	13028/2	15722/9	15602/2	

A római birodalom határai, a dunai limes magyarországi szakasza**helyszín:**

13871/1	13834/3	13860	13797/1	13831/5
13569/3	13869/2	13581	13806/3	13809/3
14472	13853	13580	13800	13816
13870	13852	13859	13854	13812
13865	13868	13579	13858	13811
13869/3	13867	13833	13809/9	13809/4
13871/2	14449/1	13797/2	13809/1	13810
13871/4	13578	13855/2	13837	13831/4
13871/3	13866	13855/1	13834/2	13834/1
13841	13862	13806/4	13806/1	13806/2
13842/5	13861	13807	13808	

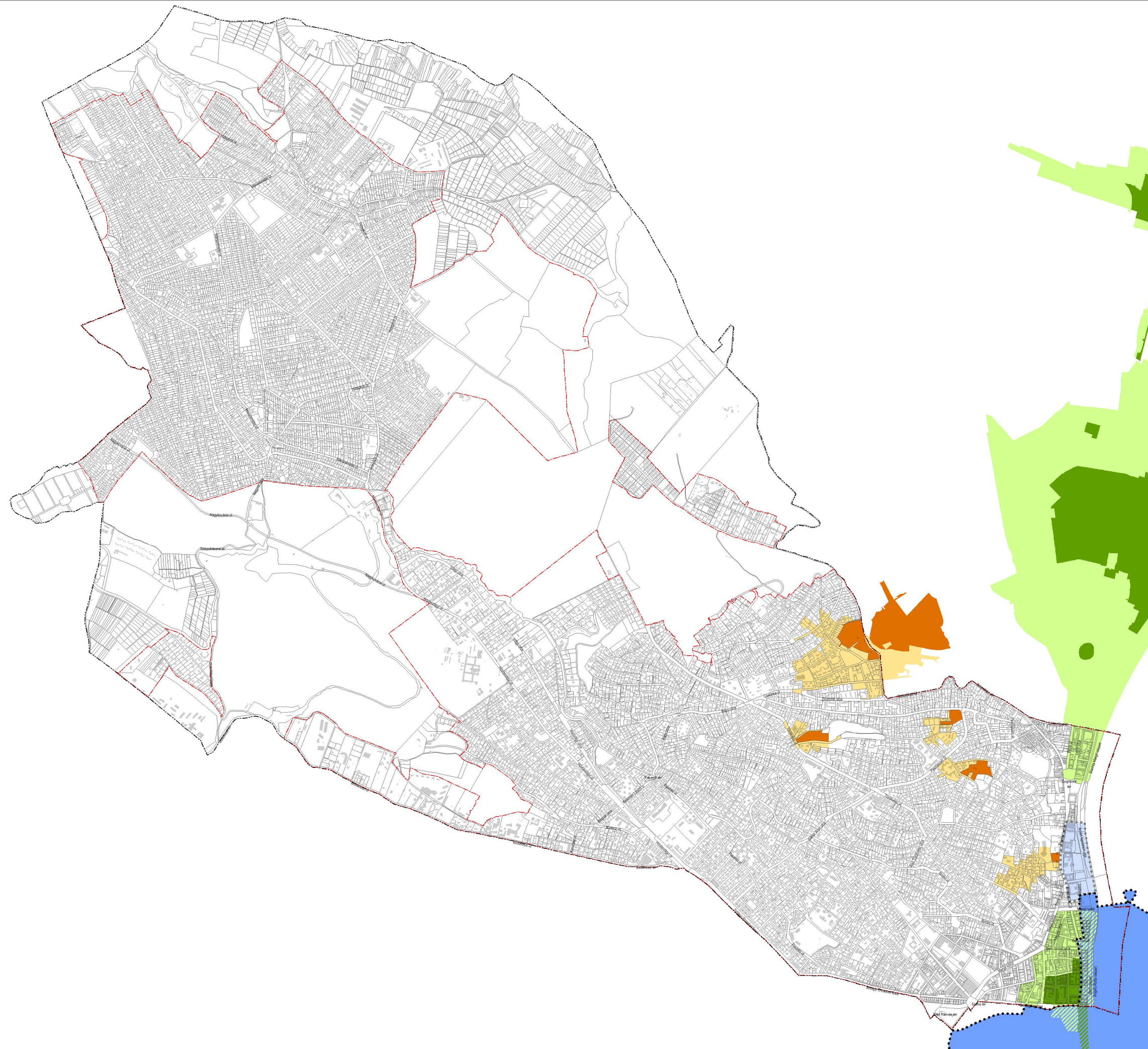
védőövezet:

14587/1	14587/2	14592	14807/1	13785
14602/1	14590	14593/2	13738	13786
14605	14581	14595	13777/2	13766/1
14607/2	14577/1	14586	13766/6	13766/8
14810	14589	14588	13766/5	13766/3
14812	14593/4	14806	13754	13741
14584	14594	14808	13757	13742
14585	14593/3	14807/2	13761/1	13743

13734/2	13507/1	13577	13532	13506
13752	13503	13583	13533	13874/1
13746	13485	13582	13530	13765
13740	13486	13584/2	13544/1	13777/1
13739	13550/28	14466/1	13545/1	13753
13766/7	14474	14466/2	13541/2	13766/9
13793/1	14475	14467	13541/3	13572/9
13791/2	14476	14469	13539	13795
13734/1	13481	14471	13544/2	13569/3
13761/2	13550/32	14470	13541/1	13508/1
13733	13550/33	13517	13538	13565/1
13734/3	13550/21	13519	13535	14477/3
13736	13496	13518	13550/39	14472
13793/2	13495	13515	13550/38	13550/34
13645	13500	13516	13550/37	13508/2
13646	13501	13513	13550/30	13542
13650	13502/1	13514	14604	13550/24
13482/2	13498/1	13511	14597/2	13494
13620	13498/2	13527	14789	13484
13647	13499	13526	14804/1	14477/5
13651	13491	13525	14799	13474/2
13632/3	13502/2	13524	14800	13569/2
13632/2	13497	13523	14798	13510
13643	13490	13520	14804/2	13475
13644	13487	13521	14797	13476
13625	13493	13522	14599	13488
13632/1	13479/1	13545/3	14796/1	14462
13619	13478	13602/1	14601/2	14458/1
13492	13480/1	13602/2	14596	13866
13509	13480/2	13606	14597/1	13584/1
13550/27	13477	13590	14600/1	14468
13567	13479/2	13570/3	14805/2	14473
13482/1	13489	13591	14805/1	13833
13483	14461	13592	14591	13569/1
13565/2	14455/2	13601	14577/2	13796/2
13550/29	14456	13600	14809	13570/4
13550/19	14454	13572/3	14617/14	13618
13550/18	14451	13545/4	14617/5	13550/35
13550/16	14455/1	13612	14617/16	13528
13550/17	14465/2	13550/40	14607/1	13474/1
13550/26	14464/2	13545/2	14606	14795
13550/14	14464/1	13550/42	14787/2	14803/2
13550/31	14465/1	13534	14772/1	14801/2
13504	13572/7	13507/4	14813	14796/2
13507/3	13572/5	13531	14788	

BUDAPEST II. KERÜLET ÖRÖKSÉGVÉDELMI HATÁSTANULMÁNY

ÉRTÉKLELTÁR



Budapest - a Duna-partok, a Budai Várnegyed és az Andrásy út világörökségi területe



helyszín




védőövezet

világörökség várományos területek

budai termálkarszt barlangrendszere




helyszín



védőövezet

a római birodalom határai, a dunai límes magyarországi szakasza



helyszín



védőövezet

belterület határa



kerület közigazgatási határa

		részszám: ÖH - 3 mépték: M = 1 : 30 . 000
ÖRÖKSÉGVÉDELMI HATÁSTANULMÁNY - VILÁGÖRÖKSÉG TERÜLETEI -		
Készült az állami adatok felhasználásával tervezési fázis: vizsgálat - értékleltár		dátum: 2017. 07. 25
vezető tervező	tervező	tervező
Liszky Krisztina	Vasárhelyi Kinga	Szuczka Levente
TTI 01-1455	TT 01-3723	TT 01-6111
tervező	tervező	tervező
Fintha Mátyas	Tarr-Sipos Zsuzsa	gs:
		Krébesz András

FŐVÁROSI VÉDELEM

FŐVÁROSI VÉDELEM


JELMAGYARÁZAT

BUDAPEST II. KERÜLET
ÖRÖKSÉGVÉDELMI HATÁSTANULMÁNY

ERTEKLELTÁSZTER
FŐVÁROSI VÉDETTSÉG

GÜL BABA UTCA MENTI ÉPÜLETEK

Azonosító: 2.2.1. Cím: Gül baba utca mindkét oldala, a Török utcától a Vérhalom utcáig



FŐVÁROSI EGYEDI VÉDETTSÉGŰ ÉPÜLETEGYÜTTES

Azonosító: 2.2.1. Megnevezés: Gül baba utca mindkét oldala, a Török utcától a Vérhalom utcáig

Védési rendeltetés száma: 37/2013. (V. 10.) Főv. Kgy. rendelet
Budapest főváros építészeti örökségének fővárosi helyi védelméről

Érintett helyrajzi szám(ok): 14495, 14499, 14500, 14501, 14502, 14503, 14504, 14505, 14506, 14507, 14508/1, 14508/2, 14509, 14510/1, 14510/2, 13444, 13445, 13443, 13448, 13449, 13450, 13451, 13452, 13453, 13454, 13455, 13456, 13457, 13458, 13459, 13460, 13461

ÉPÍTÉSZETTÖRTÉNETI ADATOK

Építmény típusa:
Koruk:
Építés éve:
Építészeti stílus:

ISMERTETÉS

Buda hajdani Landstrasse (Országút) nevű városrészében, a Calvarien Berg (Kálvária-hegy - az 1800-as évek végéig Rózsahegy, majd Rózsadomb) Dombra mező, területi községet az 1700-as évek folyamán szőlők borították. Noha a század utolsó évtizedeiben az ottani szőlők tulajdonosa, Niedermayer Ferenc ácsmester egy útművelési parcellázással házhelyeket alakított ki, de ezek beépülése - a korabeli térképek tanúsága szerint - csak az 1820-as évekre történt meg. Ettől kezdve a hegyre menő utcásközt Niedermayer Gáspár (Niedermayer utca) néven illették, egészen 1915-ig, amikor városhatáros szövetségeseink, Törökország felé tett gesztussal - az utca felő végén korábban feltárt Gül Baba türbe okán - Gül Baba utcának nevezték át.

Feltételezhető, hogy a szőlők között felvezető útnak volt már a középkorban török előzménye, hiszen a jában - több korabeli metszeten is látható - derűs kosztort árít, felő végében pedig a türbe, amelyet az 1541-ben elhunyt derűs, Gül Baba emlékére 1545 körül emeltek, vagyis vagy 140 évig volt még az itt élő törökök tiszteletének tárgya.

Az utca valószínűleg a legmeredekebb Budapesten, és enyhé kamprajúval bír az egyik legnagyszabású. Házaik nagyobb része már korszerű építmény, de még maradt néhány, ami mutatja a korábbi formákat.

Felhasznált források:

URBAN-LIS STÚDIÓ KFT. 1

Védett elem adatai

Védett elemre vonatkozó nyilvántartási adatok

Védett elemre vonatkozó fontosabb építészettörténeti adatok

A védett elem rövid ismertetése



Fővárosi védelemmel érintett épület, építmény

Fővárosi védelemmel érintett épületegyüttes

Fővárosi védelemmel érintett tel(k)ek helyrajzi száma(i)

Fővárosi védelemmel érintett tel(k)ek lehatárolása

FŐVÁROSI VÉDELEM

EGYEDI ÉPÍTMÉNYEK

Fővárosi védelem alatt álló egyedi építmények

azonosító	cím	hrsz	építmény típusa	korszak	építés éve	építészeti stílus	tervező/építész	megegyező azonosító
2.1.1.	Ady Endre utca 1. Rózsahegy u. 10-12.	13308	lakóépület	XX. század	1912		Wannenmacher FABIÁN	2.1.190.
2.1.2.	Ady Endre utca 2-4. Bimbó út 13.	12899	lakóépület	XX. század	század eleje		n.a.	2.1.21.
2.1.3.	Ady Endre utca 15-17.	12936/1, 12935	lakóépület és kerítés	XX. század	1913-14		Vidor Emil	
2.1.4.	Ady Endre utca 30.	12823	lakóépület	XX. század	1909		Weil Lipót	
2.1.5.	Alsó Törökvész út 16. Bimbó út 63.	12783/1	eredetileg bérvilla	XX. század	1941-43		Ligeti Pál-Pallós György	2.1.26.
2.1.6.	Alvinci út 8.	12122/1	lakóépület	XX. század	1930 körül		n.a.	
2.1.7.	Apostol utca 14.	13035	lakóépület	XIX. század	1898		Pözl Antal	
2.1.8.	Aranka utca 10. Tapolcsányi utca 4. Tulipán utca 1.	12748	eredetileg villa	XX. század	1910 körül		n.a.	2.1.212. 2.1.226.
2.1.9.	hatályon kívül							
2.1.10.	Áldás utca-Eszter utca sarok	12929/2	kőkereszt barokk posztamenssel				n.a.	
2.1.11.	Árpád fejedelem útja 15. Frankel Leó út 49.	14571/1 14571/2	zsinagóga és lakóépület				n.a.	2.1.74.
2.1.12.	Árvácska utca 9.	12686/2	lakóépület	XX. század	1932		Ligeti Pál és Rácz György	
2.1.13.	Árvácska utca 14. Bimbó út 75.	12686/14	lakóépület				n.a.	2.1.28.
2.1.14.	Barsi utca 7. Füge utca 6.	12883	lakóépület	XX. század	1924		n.a.	2.1.75.
2.1.15.	Berkenye utca 3.	15047	lakóépület	XX. század	1904-1906		Schulek János	
2.1.16.	Berkenye utca 6.	15059	lakóépület	XX. század	1902		Riticka Ferenc	
2.1.17.	Bimbó út 7.	13298	lakóépület	XIX-XX. század fordulója			n.a.	
2.1.18.	Bimbó út 9.	13297	lakóépület	XX. század	1910		Exler Jenő	
2.1.19.	Bimbó út 11.	13307/1	lakóépület	XX. század	1930 körül		n.a.	
2.1.20.	Bimbó út 12.	12870/12	lakóépület	XX. század	1933		Jakab Dezső, Sós Aladár	
2.1.21.								2.1.2.
2.1.22.	Bimbó út 16.	12871	lakóépület	XX. század	1910-es évek eleje		n.a.	
2.1.23.	Bimbó út 39.	12820	lakóépület	XX. század	1933		Kozma Lajos	
2.1.24.	Bimbó út 43.	12822	lakóépület				n.a.	
2.1.25.	Bimbó út 58.	12775	lakóépület	XX. század	1930 körül		n.a.	
2.1.26.								2.1.5.
2.1.27.	Bimbó út 67.	12686/7	lakóépület	XX. század	1934-35		Kozma Lajos	

azonosító	cím	hrsz	építmény típusa	korszak	építés éve	építésze ti stílus	tervező/ építész	megegyező azonosító
2.1.28.								2.1.13.
2.1.29.	Bimbó út 85.	12680	lakóépület	XX. század	század eleje		n.a.	
2.1.30.	Bolyai utca 12. Orgona utca 8.	12979	villa	XIX-XX. század fordulója	1897-1904		Gabinyi Sámuel	2.1.145.
2.1.31.	Bolyai utca 15. Szemlőhegy utca 17-21.	13013	eredetileg villa	XIX. század	1892		Szeletzky Lajos	2.1.202.
2.1.32.	Borbolya utca 4.	13004/2	lakóépület	XX. század	1929		Jakab Dezső, Sós Aladár	
2.1.33.	Branyiszkó út 2-4/A Fenyves utca 3.	11987/2	iskola	XX. század	1930-1940-es évek		n.a.	2.1.66.
2.1.34.	Branyiszkó út 11/A, B, C Virág árok 9.	11997/5, 6, 7	lakóépület	XX. század	1937		Kósa Zoltán és Bálint Károly	2.1.233.
2.1.35.	Budakeszi út 21/A Hűvösvölgyi út 2.	10999/6	Szép Ilona Gyógyszertár				n.a.	2.1.96.
2.1.36.	Buday László utca 1-3. Keleti Károly utca 3-9.	13360	Központi Statisztikai Hivatal épülete	XIX. század	1896-1897		Czigler Győző	2.1.107.
2.1.37.	Buday László utca 5/A	13359	villa	XX. század	1905		Kertész K. Róbert	
2.1.38.	Buday László utca 8/A	13304/1	lakóépület	XX. század	1932-1933		Révész-Kollár	
2.1.39.	Buday László utca 8/B = Rózsahegy utca 2.	13304/2	lakóépület				n.a.	2.1.189.
2.1.40.	Buday László utca 10/A Rózsahegy utca 1/A	13310/3	lakóépület	XIX. század	1819		Frank Xav. Ferenc	2.1.188.
2.1.41	hatályon kívül							
2.1.42.	Cserje utca 1. Vérhalom utca 31/E	15105	lakóépület	XX. század	1932		Jánszky Béla és Szivessy Tibor	2.1.231.
2.1.43.	Cserje utca 4/A	15101/14	lakóépület	XX. század	1931		Molnár Farkas	
2.1.44.	Cserje utca 4/B	15101/14	lakóépület	XX. század	1931-32		Molnár Farkas	
2.1.45.	Cserje utca 12.	15101/6	lakóépület	XX. század	1932		Molnár Farkas	
2.1.46.	Cserje utca 15.	15118/2	eredetileg lakóépület	XX. század	1905		n.a.	
2.1.47.	Cserje utca 17. Fajd utca 2/B	15119/2	lakóépület	XX. század	1905		n.a.	2.1.62.
2.1.48.	Csibor utca 6.	11391/12	lakóépület				n.a.	
2.1.49.	Csopaki utca 3/B	12158/2	lakóépület	XX. század	1933-1934		Dr. Barát Béla és Novák Endre	
2.1.50.	Csopaki utca 10.	12181	lakóépület	XX. század	1934		Kozma Lajos	
2.1.51.	Daru utca 14. Repkény utca 7.	14894	lakóépület és kapuja	XVIII. század vége			n.a.	2.1.174.
2.1.52.	Daru utca 16.	14895/2	lakóépület és kapuja				n.a.	
2.1.53.	Daru utca 18.	14896/2	lakóépület és kapuja	XVIII. század vége			n.a.	

azonosító	cím	hrsz	építmény típusa	korszak	építés éve	építésze ti stílus	tervező/ építész	megegyező azonosító
2.1.54.	Daru utca 20.	14897/1	lakóépület és kapuja	XVIII. század vége			n.a.	
2.1.55.	Ervin utca 1. Érmelléki utca 16.	12066	lakóépület	XX. század	1930 körül		Hendrik Antal és Hendrik Ervin	2.1.61.
2.1.56.	Ervin utca 9. Lorántffy Zsuzsanna út 7. Fillér utca 40-42.	12070	lakóépület				n.a.	2.1.71. 2.1.133.
2.1.57.	Érmelléki utca 1. Trombitás út 9.	12088	lakóépület	XX. század	1939		n.a.	2.1.223.
2.1.58.	Érmelléki utca 6.	12057	lakóépület	XX. század	1932		Hamburger István	
2.1.59.	Érmelléki utca 9.	12084	eredetileg bérvilla	XX. század	1913-1914		Jakab Árpád	
2.1.60.	Érmelléki utca 11.	12083	lakóépület	XX. század	1930 körül		n.a.	
2.1.61.								2.1.55.
2.1.62.								2.1.47.
2.1.63.	Fekete Sas utca 3. Henger utca 2. Tölgyfa utca 3-7.	13509	egykori BKV-telephely				n.a.	2.1.90. 2.1.216.
2.1.64.	Fekete Sas utca 6. Tölgyfa utca 10.	13530	orvosi rendelő				n.a.	2.1.217.
2.1.65.	Felvinci út 27.	12720/6	lakóépület	XX. század	1930		Opaterny Flóris	
2.1.66.								2.1.33.
2.1.67.	Fenyves utca 10/A Orsó utca 17.	12434/2	lakóépület	XX. század	1920 körül		n.a.	2.1.148.
2.1.68.	Fényes Elek utca 4.	13267	lakóépület	XX. század	1930 körül		n.a.	
2.1.69.	Fillér utca 26. Garas utca 16-18.	12095	Enyedi-villa	XX. század	1910		Bauer Emil és Guttman Gyula	2.1.78.
2.1.70.	Fillér utca 29. Marczibányi tér 1.	13148/2	iskola	XX. század	1912-1916		Balázs Ernő	2.1.136.
2.1.71.								2.1.56. 2.1.133.
2.1.72.	Fillér utca 50/B	12158/7	eredetileg lakóépület	XX. század	1920 körül		n.a.	
2.1.73.	Frankel Leó út 44.	14490	egykori Esplanade-szálló	XIX-XX. század fordulója	1900 körül		Schoditsh Lajos, Eberling Béla	
2.1.74.								2.1.11.
2.1.75.								2.1.14.
2.1.76.	Garas utca 6.	12086/2	lakóépület	XX. század	1910-1920-as évek		n.a.	
2.1.77.	Garas utca 8-10.	12091	lakóépület	XX. század	1922		Málnai Béla	
2.1.78.								2.1.69.
2.1.79.	Garas utca 24/A	12117/1	lakóépület	XX. század	1932		Barát Béla, Novák Ede	
2.1.80.	Gazda utca 39.	54198/1	lakóépület	XIX-XX. század fordulója	1900 körül		n.a.	
2.1.81.	Gazda utca 41.	54197	lakóépület				n.a.	
2.1.82.	Gábor Áron utca 14.	11520	lakóépület	XX. század eleje			n.a.	
2.1.83.	Gábor Áron utca 16.	11519	lakóépület	XX. század	1913		Berényi Ignác	2.1.156.

azonosító	cím	hrsz	építmény típusa	korszak	építés éve	építésze ti stílus	tervező/ építész	megegyező azonosító
	Pasaréti út 58.							
2.1.84.	Guyon Richárd utca 3.	12292/1	lakóépület				n.a.	
2.1.85.	Hankóczy Jenő utca 2. Rusztai út 8.	12186/2	lakóépület	XX. század	1941		Kozma Lajos	2.1.193.
2.1.86.	Hankóczy Jenő utca 24. Vadrózsa utca 7.	12277/6	lakóépület	XX. század	1930 körül		n.a.	2.1.228.
2.1.87.	Harangvirág utca 11. Orsó utca 28.	11983/3	lakóépület	XX. század	1939		Molnár Farkas	2.1.149.
2.1.88.	Házmán utca 10.	11575	lakóépület	XX. század	1907		Gabos Oszkár	
2.1.89.	Házmán utca 12.	11576	Sipesz-villa	XX. század	1909		Mager Péter	
2.1.90.								2.1.63. 2.1.216.
2.1.91.	Herman Ottó út 7.	12177	lakóépület	XX. század	1937		Barát Béla és Novák Ede	
2.1.92.	Herman Ottó út 15-17. Présház utca 2-4. Rusztai út 2-4. Zilah utca 1-5.	12184	kutatóintézet 4. épülete	XIX. század vége			n.a.	2.1.172. 2.1.191. 2.1.235.
2.1.93.	Herman Ottó út 27/B	12274/6	lakóépület	XX. század	1930 körül		n.a.	
2.1.94.	Hidász utca 2. Pasaréti út 84.	11607/7	lovarda	XX. század	I. világháború előtt		n.a.	2.1.159.
2.1.95.	Hidász utca 19. Pasaréti út 87.	11992/4	lakóépület	XX. század	1941		Falus Lajos	2.1.161.
2.1.96.								2.1.35.
2.1.97.	Hűvösvölgyi út 10/A, B, C, D	11000/2	lakóépület	XX. század	1930-as évek		n.a.	
2.1.98.	Hűvösvölgyi út 21-23. Riadó utca 1-3.	11607/9 11607/10	egykori Hadapródiskola főkapu és porta épület, főépület	XIX. század	1895-1896		n.a.	2.1.179.
2.1.99.	Hűvösvölgyi út 42.	11145/2	lakóépület	XX. század	1926		n.a.	
2.1.100.	Hűvösvölgyi út 85.	11163/1	lakóépület	XX. század	1910		Jánszky-Szivessy	
2.1.101.	Hűvösvölgyi út 87.	11164/3	Herczeg Ferenc és Tormay Cécile villája	XX. század	1912		Zrumeczky Dezső	
2.1.102.	Hűvösvölgyi út 89.	11166	lakóépület	XX. század	1912		Gondos-Molnár	
2.1.103.	hatályon kívül							
2.1.104.	Júlia utca 15. Pasaréti út 42.	11510/39	lakóépület	XX. század	1923		n.a.	2.1.155.
2.1.105.	Káplár utca 1. Retek utca 33-35.	13098/2	lakóépület	XX. század	1930-1931		Gót Jenő	2.1.175.
2.1.106.	Kelemen László utca 10.	11618/14	lakóépület	XX. század	1930-as évek		n.a.	
2.1.107.								2.1.36.
2.1.108.	Keleti Károly utca 13/A, B Kitaibel Pál utca 7.	13295/9	lakóépület	XX. század	1928-1929		Rainer Károly	2.1.116.
2.1.109.	2.1.109. Keleti	12870/9	lakóépület	XX. század	1928-1929		Rainer Károly	2.1.117.

azonosító	cím	hrsz	építmény típusa	korszak	építés éve	építésze ti stílus	tervező/ építész	megegyező azonosító
	Károly utca 15/A, B Kitaibel Pál utca 8.			század				
2.1.110.	Keleti Károly utca 19.	12868	lakóépület	XX. század	1906		Palóczy Antal	
2.1.111.	Keleti Károly utca 29., 31/A, 31/B	12863 12862/1	lakóépület	XX. század	1910		Komor Marcell, Jakab Dezső	
2.1.112.	Keleti Károly utca 33.	12861	lakóépület	XX. század	1909		Fischer Ferenc	
2.1.113.	Keleti Károly utca 45. Marczibányi tér 12. Rét utca 2.	12851	eredetileg lakóépület	XX. század	1909-1910		Hajós Alfréd- Villányi	2.1.137. 2.1.176.
2.1.114.	Kis Rókus utca 13. Kitaibel Pál utca 1. Petreszelyem utca 12.	13240/2	Országos Meteorológiai Intézet épülete				n.a.	2.1.115. 2.1.170.
2.1.115.								2.1.114. 2.1.170.
2.1.116.								2.1.108.
2.1.117.								2.1.109.
2.1.118.	Kitaibel Pál utca 11.	13295/8	lakóépület	XX. század	1940		Málnai Béla	
2.1.119.	Krecsányi utca 10.	11908/1	lakóépület	XX. század	1930-40-es évek		n.a.	
2.1.120.	Kurucsesi út 5/A Labanc út 43.	10978/5	lakóépület	XX. század	1930-as évek		n.a.	2.1.128.
2.1.121.	Kurucsesi út 12/A	10974/1	villa	XIX. század	1892-1894		n.a.	
2.1.122.	Kút utca 4/A, B	13312/1, 2	lakóépület	XX. század	1910-20-as évek		n.a.	
2.1.123.	Kút utca 6.	13313	lakóépület	XX. század	1928		Beutum János	
2.1.124.	Küküllő utca 6.	11541	lakóépület	XX. század	1923		Jónás Zsigmond	
2.1.125.	Küküllő utca 9.	11531	lakóépület	XX. század	1912		Gyárfás Antal	
2.1.126.	Labanc út 32.	10939/3	lakóépület	XX. század	1932		Árkay Bertalan	
2.1.127.	Labanc út 41.	10979/1	lakóépület	XX. század	1920-as évek		n.a.	
2.1.128.								2.1.120.
2.1.129.	Labanc út 51.	10967	lakóépület	XIX. század	1893		Hofhauser Elek	
2.1.130.	Lepke utca 4.	12334/2	lakóépület	XX. század	1930-as évek vége		Csemegi József	
2.1.131.	Levél utca 1. Rómer Flóris utca 57.	12973	eredetileg lakóépület	XX. század	1904		Bierbauer István	2.1.187.
2.1.132.	Lorántffy Zsuzsanna út 1. Trombitás utca 23.	12045	villa	XX. század	1935		Kozma Lajos	2.1.225.
2.1.133.								2.1.56. 2.1.71.
2.1.134.	Lorántffy Zsuzsanna út 20.	12151/1	lakóépület	XX. század	1923		Szivessy Tibor	
2.1.135.	Lotz Károly utca 6.	11595/3	lakóépület	XX. század	1932		n.a.	
2.1.136.								2.1.70.
2.1.137.								2.1.113. 2.1.176.
2.1.138.	Mecset utca 21. Török utca 8.	13438	lakóépület	XX. század	1907		Kőrössi Albert	2.1.218.

azonosító	cím	hrsz	építmény típusa	korszak	építés éve	építésze ti stílus	tervező/ építész	megegyező azonosító
2.1.139.	Mecset utca 23. Török utca 10.	13439	lakóépület	XX. század	1908		Ney és Strausz	2.1.219.
2.1.140.	Modori utca 9. Völgy utca 30.	11387/1	egykori villa				n.a.	2.1.234.
2.1.141.	Nyúl utca 2. Szilágyi Erzsébet fasor 17-21. Trombitás út 1.	13060	lakóépület	XX. század	1909		Bauer Emil	2.1.208. 2.1.222.
2.1.142.	Nyúl utca 6.	13069	lakóépület, Gyenes villa és kapu	XX. század	1909		Ágoston (Adler) Emil	
2.1.143.	Nyúl utca 7.	13076	lakóépület	XX. század eleje			n.a.	
2.1.144.	Orgona utca 1. Rómer Flóris utca 47.	12981/1	lakóépület	XX. század	1904		n.a.	2.1.184.
2.1.145.								2.1.30.
2.1.146.	Orló utca 7.	12329/5	lakóépület	XX. század	1931		Málnai Béla	
2.1.147.	Orló utca 9.	12329/4	lakóépület	XX. század	1931-32		Málnai Béla	
2.1.148.								2.1.67.
2.1.149.								2.1.87.
2.1.150.	Orsó utca 43.	12451/5	eredetileg lakóépület	XX. század	1932-33		Kozma Lajos	
2.1.151.	Palatinus utca 1. Sarolta utca 1/A Szeréna út 10-16.	15188/3	eredetileg József királyi főherceg villája	XX. század	1937		Friedrich Loránd	2.1.194. 2.1.206.
2.1.152.	Palánta utca 15/A, B	15101/17 , 18	lakóépület	XX. század	1934		Fischer József és Molnár Farkas	
2.1.153.	Palánta utca 17.	15101/1	eredetileg óvoda	XX. század	1931-1933		Révész Zoltán	
2.1.154.	Pasaréti út 26.	11510/11	lakóépület	XX. század	1930-as évek		n.a.	
2.1.155.								2.1.104.
2.1.156.								2.1.83.
2.1.157.	Pasaréti út 59.	12008/2	eredetileg lakóépület				n.a.	
2.1.158.	Pasaréti út 75.	11999/4	eredetileg bérvilla	XX. század	1910		Lukács-Rácz	
2.1.159.								2.1.94.
2.1.160.	Pasaréti út 85.	11992/5	lakóépület	XX. század	1942		Platschek Imre	
2.1.161.								2.1.95.
2.1.162.	Pasaréti út 96. Sodrás utca 18-20.	11615/21	eredetileg lakóépület	XX. század	1933		Rimanóczy Gyula	2.1.196.
2.1.163.	Pasaréti út 97.	11983/11	lakóépület	XX. század	1935		Rimanóczy Gyula	
2.1.164.	Pasaréti út 117/A, B	11973/6, 7	lakóépület				n.a.	
2.1.165.	Páfrány út 11/A	11671/1	eredetileg lakóépület	XX. század eleje			n.a.	
2.1.166.	Páfrány út 13/B	11672/1	lakóépület				n.a.	
2.1.167.	Páfrány út 15.	11673/3	lakóépület				n.a.	
2.1.168.	Pázsit utca 10.	11558	lakóépület	XX. század eleje			n.a.	
2.1.169.	Pázsit utca 12.	11559	lakóépület	XIX-XX.	1899		n.a.	

azonosító	cím	hrsz	építmény típusa	korszak	építés éve	építésze ti stílus	tervező/ építész	megegyező azonosító
				század fordulója				
2.1.170.								2.1.114. 2.1.115.
2.1.171.	Présház utca 1. Rusztai út 6.	12186/1	lakóépület	XX. század	1920 körül		n.a.	2.1.192.
2.1.172.								2.1.92. 2.1.191. 2.1.235.
2.1.173.	Radna utca 1/A	12043/18	lakóépület				Tausig-Roth	
2.1.174.								2.1.51.
2.1.175.								2.1.105.
2.1.176.								2.1.113. 2.1.137.
2.1.177.	Rét utca 3.	12859/1	egykori zárdáépület	XX. század eleje			n.a.	
2.1.178.	Rét utca 7. Ribáry utca 2-4.	12853/1 12853/2	ikervilla	XX. század	1934		Vári Szabó Tibor	2.1.180.
2.1.179.								2.1.98.
2.1.180.								2.1.178.
2.1.181.	Rókushegyi lépcső 10.	12134	lakóépület	XIX. század	1895-1896		Zák Alajos, Hoffhauser Elek	
2.1.182.	Rómer Flóris utca 26.	13340	lakóépület	XX. század	1914		n.a.	
2.1.183.	Rómer Flóris utca 34. Zivatar utca 16.	12940	lakóépület	XX. század	1911		Benes Imre- Kasz Miklós	2.1.236.
2.1.184.								2.1.144.
2.1.185.	Rómer Flóris utca 51/B	12975/2	lakóépület	XIX. század	1897-1898		Gabinyi Sámuel	
2.1.186.	Rómer Flóris utca 52-54.	12950	lakóépület	XIX. század	1888 1891		Feszl Frigyes Feszl László	
2.1.187.								2.1.131.
2.1.188.								2.1.40.
2.1.189.								2.1.39.
2.1.190.								2.1.1.
2.1.191.								2.1.92. 2.1.172. 2.1.235.
2.1.192.								2.1.171.
2.1.193.								2.1.85.
2.1.194.								2.1.151. 2.1.206.
2.1.195.	Sodrás utca 11.	11614/3	eredetileg lakóépület	XX. század	1930-as évek		n.a.	
2.1.196.								2.1.162.
2.1.197.	Szalonka út 2/A	11676/5	lakóépület	XX. század	1902		Harming M. Mihály	
2.1.198.	Szalonka út 6/A	11691	lakóépület	XX. század	1911		Zrumeczky Dezső	
2.1.199.	Szemlőhegy utca 1/B	12931/1	lakóépület	XX. század	1914		Szuchy János	
2.1.200.	Szemlőhegy utca 4/B	12911	lakóépület	XX. század	1910 körül		n.a.	
2.1.201.	Szemlőhegy utca 8.	12927/1	lakóépület	XIX-XX. század fordulója	1886-1906		n.a.	
2.1.202.								2.1.31.
2.1.203.	Szemlőhegy utca 23/A	13017/1	lakóépület	XX. század	1936		Wälder Gyula	

azonosító	cím	hrsz	építmény típusa	korszak	építés éve	építésze ti stílus	tervező/ építész	megegyező azonosító
2.1.204.	Szemplóhegy utca 35.	15130	lakóépület	XX. század	1936		Fischer József	
2.1.205.	Szerb Antal utca 9/B Tárogató út 77.	11174/4	lakóépület	XX. század	1912		Schoditsch Lajos és Eberling Béla	2.1.215.
2.1.206.								2.1.151. 2.1.194.
2.1.207.	Széher út 18/B	11016/6	lakóépület	XX. század	1930-as évek		n.a.	
2.1.208.								2.1.141. 2.1.222.
2.1.209.	Szilágyi Erzsébet fasor 33.	13052	lakóépület	XX. század	1914		Wellisch Andor	
2.1.210.	Szilágyi Erzsébet fasor 51.	13045/15	lakóépület	XX. század	1920-as évek		n.a.	
2.1.211.	Szilágyi Erzsébet fasor 61.	13043/22	lakóépület	XX. század	1935-1936		Wanner János	
2.1.212.								2.1.8. 2.1.226.
2.1.213.	Tárogató lejtő 15.	11052/2	lakóépület	XX. század	1906		Weischer Szilveszter	
2.1.214.	Tárogató út 48.	11097/5	lakóépület	XX. század	1933		Seigel Albin-Szóts Imre	
2.1.215.								2.1.205.
2.1.216.								2.1.63. 2.1.90.
2.1.217.								2.1.64.
2.1.218.								2.1.138.
2.1.219.								2.1.139.
2.1.220.	Tövis utca 3/B	12635/1	lakóépület	XX. század	1941		Kocsis Tivadar	
2.1.221.	Tövis utca 5.	12636/1	lakóépület	XX. század	1942		Kocsis Tivadar	
2.1.222.								2.1.141. 2.1.208.
2.1.223.								2.1.57.
2.1.224.	Trombitás út 21.	12046	Schulek-villa	XX. század	1910		Schulek János	
2.1.225.								2.1.132.
2.1.226.								2.1.8. 2.1.212.
2.1.227.	Ürömi utca 2.	14954	lakóépület	XVIII. század			n.a.	
2.1.228.								2.1.86.
2.1.229.	Vend utca 6.	15382/15	lakóépület	XX. század	1933		Bálint Károly és Sándori Pál	
2.1.230.	Vérhalom utca 24.	15042/1	lakóépület	XX. század	1931		Molnár-Popper	
2.1.231.								2.1.42.
2.1.232.	Vérhalom utca 33/A	15103/3	lakóépület	XX. század	1920		Kocsis Tivadar	
2.1.233.								2.1.34.
2.1.234.								2.1.140.
2.1.235.								2.1.92. 2.1.172. 2.1.191.
2.1.236.								2.1.183.
2.1.237.	Zuhatag sor 12.	11493	lakóépület	XX. század	1913-1916		n.a.	

azonosító	cím	hrsz	építmény típusa	korszak	építés éve	építésze ti stílus	tervező/ építész	megegyező azonosító
2.1.238.	Hűvösvölgyi út 35. Kelemen László utca 1.	11614/15	lakóépület	XX. század	1927		Tauszig Béla és Róth Zsigmond	2.1.239.
2.1.239.								2.1.238.

FŐVÁROSI VÉDELEM

EGYEDI ÉPÍTMÉNYEK

BÉRHÁZAK, LAKÓÉPÜLETEK

ADY ENDRE UTCA 1. ALATT ÁLLÓ LAKÓÉPÜLET

Azonosító:

2.1.1.

Cím:

Ady Endre utca 1.
Rózsahegy u. 10-12.



FŐVÁROSI EGYEDI VÉDETTSÉGŰ ÉPÍTMÉNY

Azonosító:

2.1.1.

2.1.190.

Megnevezés:


lakóépület

Védési rendelkezés
száma:

Budapest Főváros Önkormányzata Közgyűlésének
30/2017. (IX. 29.) önkormányzati rendelete a
településképző védelméről

Érintett helyrajzi
szám(ok):

13308



ÉPÍTÉSZETTÖRTÉNETI ADATOK

Építmény típus:

lakóépület

Korszak:

XX. század

Építés éve:

1912

Építészeti stílus:

historizáló

Építész:

Wannenmacher Fábrián



ISMERTETÉS

A XX. század elején épült historizáló bérház zártosú zártudvaros, kőlabazatos, vakolt architektúrájú, a sárga vakolatú aszimmetrikus homlokzatokon az egyes nyílászárókat és erkélyeket körülvevő, illetve vízszintes és függőleges osztásokat biztosító halványzöld vakolat elemek adják a játékosságot.

A homlokzat az Ady Endre utca felől F(MF)+5 szintes kialakítású, az első emelet fölött vízszintes tagoló elem fut végig, a nyílászárók 8 tengelyre szervezettek, az észak felőli 4 tengelyt kiemelik a 2. és a 4. emelet közötti zárterkélyek, és tömör mellvédés erkélyek, az 5. emeleti nyílászárók előtt tömör mellvédés erkélyek futnak, a déli 4 tengelyen a nyílászárók kialakítása egyszerűbb, csak a bejárat tengelyében a 2. és 4. emeleten helyezkednek el tömör mellvédés nyílászárók, a homlokzat északi sarkán lecsappott kiszögellés emeli ki, a második emeleten kőmellvédés erkéllyel.

A két utca közötti homlokzat veszi fel a jelentős szintkülönbséget, az Ady Endre utca felőli sarokkiszögellés mellett 3 tengelyre szervezettek a nyílászárók, a Rózsahegy utca felőli tengelyen tömör mellvédés kialakítású erkélyekkel.

A homlokzat a Rózsahegy utca felől F+2 szintes a bejárat tengelyében az 1. emeleten 3 nyílászárót összefogó tömör mellvédés erkély található, a bejárat tengely két oldalán elhelyezkedő nyílászárótengelyeken a 2. emelet kapott erkélyeket, ettől jobbra és balra dupla nyílászárótengelyek találhatóak, az erkély nélküli ablakokat szintenként párosával vakolatarchitektúra fogja egybe, a szomszéd épület irányába további 6 nyílászárótengely került kialakításra, melyek között szimpla, erkélyekkel kiemelt, és az ablakokat párosával összefogó változatok vannak.

Felhasznált források: <http://www.fentrol.hu> (2017.08.09.)
<http://www.muemlekem.hu> (2017.08.09.)

BIMBÓ ÚT 7. ALATT ÁLLÓ LAKÓÉPÜLET

Azonosító: **2.1.17.**

Cím: **Bimbó út 7.**



FŐVÁROSI EGYEDI VÉDETTSÉGŰ ÉPÍTMÉNY

Azonosító: **2.1.17.**
Megnevezés: **lakóépület**

Védési rendelkezés száma: Budapest Főváros Önkormányzata Közgyűlésének 30/2017. (IX. 29.) önkormányzati rendelete a településképf védelméről

Érintett helyrajzi szám(ok): 13298



ÉPÍTÉSZETTÖRTÉNETI ADATOK

Építmény típus: lakóépület
Korszak: XIX-XX. század fordulója
Építés éve:
Építészeti stílus: historizáló – eklektikus
Építész: n.a.



ISMERTETÉS

A XIX. és XX. század fordulóján épült historizáló lakóépület zártosúan csatlakozik a a szomszédjaihoz. F+1 szintes, utca felőli homlokzata szimmetrikus kialakítású, 5 axisos, a középső tengelyben áll a félköríves záródású kapuzat, melyet két oldalról pilaszterek szegélyeznek. A kapu fölött az 1. emeleten konzolos kőkorlátos erkély emeli ki és hangsúlyozza a középső tengelyt. A földszint és az 1. emelet között osztópárkány fut végig a homlokzaton. A homlokzat vakolatarchitektúrás, a földszinten kváderes kialakítású, az ablakok egyenes záródásúak, az 1. emeleti nyílászárók fölött szemöldökpárkányok találhatóak.

Felhasznált források: <http://www.fentrol.hu> (2017.08.09.)
<http://www.fortepan.hu> (2017.08.09.)

BIMBÓ ÚT 9. ALATT ÁLLÓ LAKÓÉPÜLET

Azonosító: **2.1.18.**

Cím: **Bimbó út 9.**



FŐVÁROSI EGYEDI VÉDETTSÉGŰ ÉPÍTMÉNY

Azonosító: **2.1.18.**
Megnevezés: **lakóépület**

Védési rendelkezés száma: Budapest Főváros Önkormányzata Közgyűlésének 30/2017. (IX. 29.) önkormányzati rendelete a településkép védelméről

Érintett helyrajzi szám(ok): 13297



ÉPÍTÉSZEPTÖRTÉNETI ADATOK

Építmény típus: lakóépület
Korszak: XX. század
Építés éve: 1910
Építészeti stílus: szecessziós jellegű
Építész: Exler Jenő



ISMERTETÉS

A XX. század elején épült szecessziós jellegű, zártorúan telepített "U" alakú lakóépület A+MF+4 szintes. A Bimbó út felőli vakolt homlokzat szimmetrikus kialakítású 5 axisos, a középső 3 tengely fölött csonkakontyos oromfalas kialakítású. Az alagsor és a földszint vízszintes kváderosztásokkal díszített, a középső tengelyben elhelyezkedő bejárati kaput kő oszlopok és szemöldök keretezi. Az középső három tengelyben az 1-4. emeleket átfogó középrizalit helyezkedik el, a középső tengelyben loggiákkal, melyek közül a két alsó tömör mellvédes, a két felső áttört korlátos. A két szélső axisban az F-4. szintig tömör mellvédes loggiák kaptak helyet. A nyílászárók egyenes záródásúak, a 3. emeleten a nyílászárók felső sarka lecsapott. A homlokzat színe sárga, a szélső axisokban lévő loggiák belső falai fehérek.



Felhasznált források: <http://www.fentrol.hu> (2017.08.09.)
<https://maps.google.com> (2017.08.22.)

BIMBÓ ÚT 11. ALATT ÁLLÓ LAKÓÉPÜLET

Azonosító: **2.1.19.**

Cím: **Bimbó út 11.**



FŐVÁROSI EGYEDI VÉDETTSÉGŰ ÉPÍTMÉNY

Azonosító: **2.1.19.** Megnevezés: **lakóépület**

Védési rendelkezés száma: Budapest Főváros Önkormányzata Közgyűlésének 30/2017. (IX. 29.) önkormányzati rendelete a településkép védelméről

Érintett helyrajzi szám(ok): 13307/1




ÉPÍTÉSZETTÖRTÉNETI ADATOK

Építmény típus: lakóépület
Korszak: XX. század
Építés éve: 1930 körül
Építészeti stílus: modern
Építész: n.a.



ISMERTETÉS

Az 1930 körül épült modern lakóépület zárt sorúan telepített F+5 szintes. Bimbó út felőli kőburkolatos homlokzata 5 axisos, az északi axisban +1 szint biztosítja a szomszédos épület magasságához való illeszkedést. A középső tengelyben helyezkedik el a bejárati kapu. A középső három tengelyben a 2-5. emeleteket átfogó rizalitos kiugrásban áttört korlátos loggiák kaptak helyet. A kiugrást az 1. emeleten négy konzol támasztja alá. A szélső tengelyekben a 2-5(6) emeleteken tömör mellvédes erélyek találhatók a homlokzati sík előtt, mögöttük loggiás kialakítású részekkel, a szélső tengelyektől középre elhelyezkedve egy-egy körablakot felfűző altengely található. A nyílászárók egyenes záródásúak.



Felhasznált források: <http://www.fentrol.hu> (2017.08.09.)
<https://maps.google.com> (2017.08.22.)

BUDAY LÁSZLÓ UTCA 5/A ALATT ÁLLÓ VILLA

Azonosító:

2.1.37.

Cím:

Buday László utca 5/A



FŐVÁROSI EGYEDI VÉDETTSÉGŰ ÉPÍTMÉNY

Azonosító:

2.1.37.

Megnevezés:

villa

Védési rendelkezés száma:

Budapest Főváros Önkormányzata Közgyűlésének 30/2017. (IX. 29.) önkormányzati rendelete a településkép védelméről

Érintett helyrajzi szám(ok):

13359



ÉPÍTÉSZETTÖRTÉNETI ADATOK

Építmény típus:

villa

Korszak:

XX. század

Építés éve:


1905

Építészeti stílus:

historizáló



Építész:

Kertész K. Róbert



ISMERTETÉS

A XX. század elején épült historizáló F+1 szintes lakóépület saroktelken helyezkedik el, zárt sorúan csatlakozik a szomszéd épülethez. A Buday László utca felőli homlokzat a telek homlokvonalán áll, a sarkon előkert megtartásával visszahúzott az épülettömeg. A telek homlokvonalán álló homlokzatszakasz 1+4+1 axisos, az első a bejárati tengely, mely fölött a párkány magasság kismértékben megemelt, a négy azonos tengelyben egyenes záródásúak a nyílászárók a földszinten és az emeleten is, ez utóbbiak markáns vakolatarchitektúrájú keretezést kaptak, a közterületi határon álló homlokzatszakaszt lezáró tengely rizalitosan előreugrik, a földszintjén vakolatarchitektúrájú kváderosztás található, az emeleti ablak záródása íves, vakolatarchitektúrájú keretezéssel. Az előkertes sarki épülettömeg földszintjén íves záródású árkád alatt került kialakításra egy terasz, melyről lépcső vezet le a kertbe.



Felhasznált források: <http://www.fentrol.hu> (2017.08.09.)
<http://www.muemleke.hu> (2017.08.09.)

BUDAY LÁSZLÓ UTCA 8/A ALATT ÁLLÓ LAKÓÉPÜLET

Azonosító: **2.1.38.**

Cím: **Buday László utca 8/A**



FŐVÁROSI EGYEDI VÉDETTSÉGŰ ÉPÍTMÉNY

Azonosító: **2.1.38.** Megnevezés: **lakóépület**


Védési rendelkezés száma: Budapest Főváros Önkormányzata Közgyűlésének 30/2017. (IX. 29.) önkormányzati rendelete a településkép védelméről

Érintett helyrajzi szám(ok): 13304/1



ÉPÍTÉSZEKTÖRTÉNETI ADATOK

Építmény típus: lakóépület
Korszak: XX. század
Építés éve: 1932-1933
Építészeti stílus: szecessziós
Építész: Révész-Kollár



ISMERTETÉS

A hazai szecesszió jelentős alkotói közé tartozó Révész-Kollár építészpáros egyik kései munkája.

Az F+4+TT szintes épület zártosú keretes beépítés része, az utca felőli homlokzat aszimmetrikus elrendezésű, a 4 axis közül a déliben az épület egy szinttel alacsonyabb a szomszéd épülethez való magassági illeszkedés miatt, a további három axis az 2. emelettől szimmetrikus kialakítású közepén zárterkélyekkel, a szélső axisokban az 1. emeleten félköríves záródású ablakokkal, a 3. és 4. emeleten áttört fémkorlátos erkélyekkel.

A vakolt felületeket az alsó szinteken kő és a felsőbb szinteken a zárterkélyeken téglá architektúra gazdagítja.



Felhasznált források: <http://www.fentrol.hu> (2017.08.09.)
<http://www.muemlekiem.hu> (2017.08.09.)

BUDAY LÁSZLÓ UTCA 8/B ALATT ÁLLÓ LAKÓÉPÜLET

Azonosító:

2.1.39.

Cím:

Buday László utca 8/B
Rózsahegy utca 2.



FŐVÁROSI EGYEDI VÉDETTSÉGŰ ÉPÍTMÉNY

Azonosító:

2.1.39.

2.1.189.

Megnevezés:

lakóépület

Védési rendelkezés
száma:

Budapest Főváros Önkormányzata Közgyűlésének
30/2017. (IX. 29.) önkormányzati rendelete a
településkép védelméről

Érintett helyrajzi
szám(ok):

13304/2



ÉPÍTÉSZETTÖRTÉNETI ADATOK

Építmény típus:

lakóépület

Korszak:

Építés éve:

Építészeti stílus:

szecessziós

Építész:

n.a.



ISMERTETÉS

A saroktelken álló, a szomszédjaihoz zártan csatlakozó keretesen telepített épület 2 szintes és részben beépített a tetőtere, a Buday László út felől alagsori szint is kialakításra került, melyet az utcák lejtése tett lehetővé. A sarkon az épület lecsapott, további hangsúlyt ad a saroknak a felső szinten kialakított zárterkély, melyet téglakonzolok támasztanak alá, és téglarchitektúrával kialakított csipkézett szélű oromzatos homlokatkiképzés zár le a tetőzet magasságában.

A lecsapott sarokkiképzéstől mindkét utca irányába egy-egy további oromzatos épületrész található, ugyancsak csipkézett téglarchitektúrával lezárással.

A vakolt homlokzatokat téglarchitektúra díszíti, kiemelve a sarkok töréseit, a rizalitok és zárterkélyek, szélét, a nyílászárókat, a födémekek, parapetek és párkányok vonalát.



Felhasznált források: <http://www.fentrol.hu> (2017.08.09.)
<http://www.muemlekm.hu> (2017.08.09.)

FÉNYES ELEK UTCA 4. ALATT ÁLLÓ LAKÓÉPÜLET

Azonosító:

2.1.68.

Cím:

Fényes Elek utca 4.



FŐVÁROSI EGYEDI VÉDETTSÉGŰ ÉPÍTMÉNY

Azonosító:

2.1.68.

Megnevezés:

lakóépület

Védési rendelkezés száma:

Budapest Főváros Önkormányzata Közgyűlésének 30/2017. (IX. 29.) önkormányzati rendelete a településképvédelméről

Érintett helyrajzi szám(ok):

13267



ÉPÍTÉSZETTÖRTÉNETI ADATOK

Építmény típus:

lakóépület

Korszak:

XX. század

Építés éve:

1930 körül

Építészeti stílus:

modern

Építész:

n.a.



ISMERTETÉS

A XX. század első felében a szomszédjaihoz zárt sorúan csatlakozó keretes telepítésű modern lakóépület F+6 szintes. Utca felőli kőburkolatos homlokzat aszimmetrikus, a földszinten és az 1. emeleten 5 axisos, a felsőbb szinteken csak az északi 3 axis folytatódik változatlanul, a déli 2 axisból az 2-6. emeleten 1 axis lesz, melyben félköríves tömör mellvédés, 2-2 pilléres erkélyek és azok egyik oldalán kisméretű körablakok kaptak helyet. Az északi három axisban a 2-6. emeleten a széles 4 osztatú nyílászárók előtt áttört fémkorlátos franciaerkélyek vannak. Az 1. emelet fölött vízszintes osztópárkány fut végig, az 1. emeleti 5 nyílászáró egyforma, 4 osztatú, a földszinten kirakatportálok kaptak helyet a bejárat északról a 2. axisban van.



Felhasznált források: <http://www.fentrol.hu> (2017.08.09.)
<http://www.fortepan.hu> (2017.08.09.)
<https://maps.google.com> (2017.08.22.)

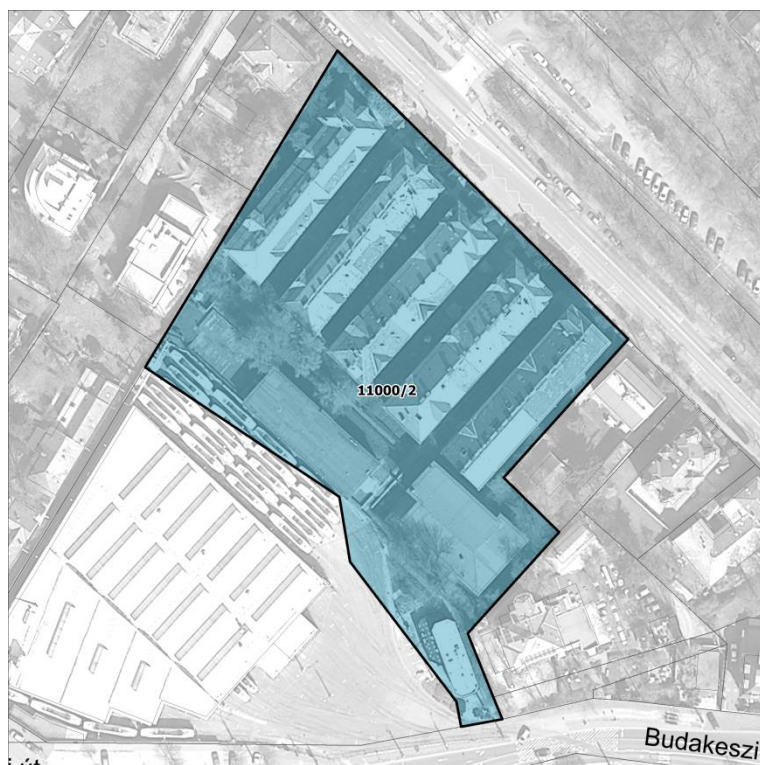
HÚVÖSVÖLGYI ÚT 10/A, B, C, D ALATT ÁLLÓ LAKÓÉPÜLET

Azonosító:

2.1.97.

Cím:

Húvösvölgyi út 10/A, B, C, D



FŐVÁROSI EGYEDI VÉDETTSÉGŰ ÉPÍTMÉNY

Azonosító:

2.1.97.

Megnevezés:

lakóépület

Védési rendelkezés száma:

Budapest Főváros Önkormányzata Közgyűlésének 30/2017. (IX. 29.) önkormányzati rendelete a településkép védelméről

Érintett helyrajzi szám(ok):

11000/2



ÉPÍTÉSZETTÖRTÉNETI ADATOK

Építmény típus:

lakóépület

Korszak:

XX. század

Építés éve:

1930-as évek

Építészeti stílus:

szecessziós

Építész:


n.a.



ISMERTETÉS

A XX. század első felében épült lakóépületeket szorosan egymásmellé telepítették, az F+2 és F+1 szintes épületek szélessége cca. 12-13 méter, hosszúsága cca. 50 méter, egymástól való távolságuk cca. 7-8 méter.

A Húvösvölgyi út felé néző homlokzatok 3 axisosak, a középsőtengelyben oromzatos a tetőkialakítás, az ereszek fadiszítése gazdag.



Felhasznált források: <http://www.fentrol.hu> (2017.08.09.)
<http://lasdbudapestet.blogspot.hu> (2017.08.09.)

HÚVÖSVÖLGYI ÚT 35. ALATT ÁLLÓ LAKÓÉPÜLET

Azonosító:

2.1.238

Cím:

Húvösvölgyi út 35.
Kelemen László utca 1.



FŐVÁROSI EGYEDI VÉDETTSÉGŰ ÉPÍTMÉNY

Azonosító:
2.1.238

Megnevezés:
lakóépület

Védési rendelkezés
száma:

Budapest Főváros Önkormányzata Közgyűlésének
21/2018. (VI. 19.) önkormányzati rendelete
3. § (2)

Érintett helyrajzi
szám(ok):

11614/15

ÉPÍTÉSZETTÖRTÉNETI ADATOK

Építmény típus:

lakóépület

Korszak:

XX. század

Építés éve:

1927

Építészeti stílus:


szecessziós

Építész:

Tauszig Béla és Róth Zsigmond



ISMERTETÉS



Felhasznált források: <https://www.google.com/maps> (2019.05.24.)

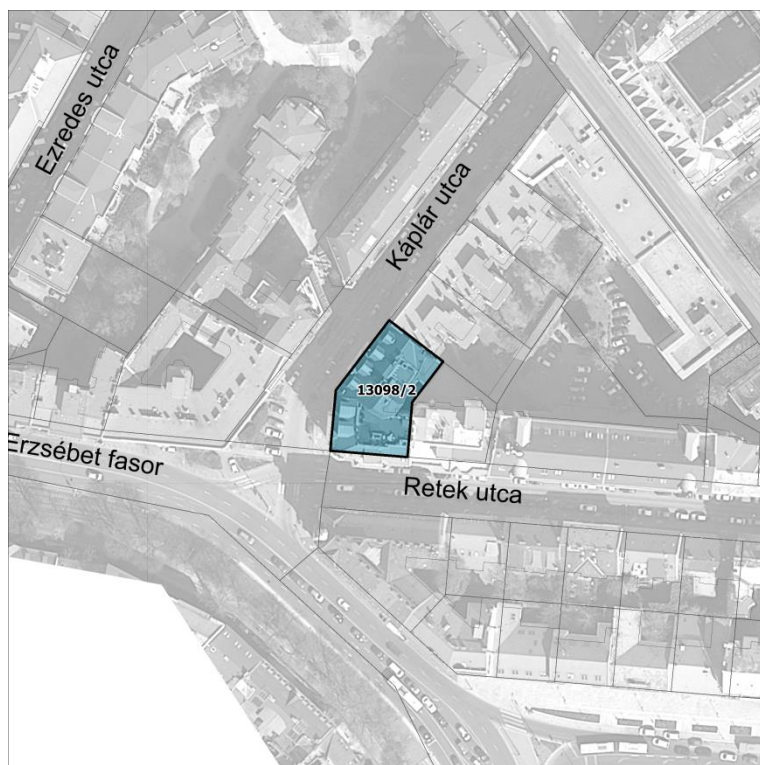
KÁPLÁR UTCA 1. ALATT ÁLLÓ LAKÓÉPÜLET

Azonosító:

2.1.105.

Cím:

Káplár utca 1.
Retek utca 33-35.



FŐVÁROSI EGYEDI VÉDETTSÉGŰ ÉPÍTMÉNY

Azonosító:
2.1.105.
2.1.175.


Megnevezés:
lakóépület

Védési rendelkezés
száma:

Budapest Főváros Önkormányzata Közgyűlésének
30/2017. (IX. 29.) önkormányzati rendelete a
településkép védelméről

Érintett helyrajzi
szám(ok):

13098/2



ÉPÍTÉSZETTÖRTÉNETI ADATOK

Építmény típus:	lakóépület
Korszak:	XX. század
Építés éve:	1930-1931
Építészeti stílus:	historizáló
Építész:	Gót Jenő





ISMERTETÉS

A XX. század első felében épült keretes telepítésű F+5 szintes sarok lakóépület függőleges tagolásának meghatározó eleme az alsó két szinten "lecsapott", a felsőbb szinteken íves vonalú sarokkialakítás, a 2. emeleti kőkorlátos erkély fölött a 3-5. szinteken a filigrán áttört erkélykorlátoknak köszönhetően egyre "könnyebb" a látvány. Az ereszpárkány fölött íves kőoromzat zárja a sarokkialakítást. Mindkét utca felé a homlokzatokat az 1-5. emeleteken egy-egy két axisos rizalit mozgatja meg.

A homlokzatok vízszintes tagolását az 1. és a 4. emelet fölött végigfutó osztópárkányok határozzák meg, az első két szinten kváderosztású a vakolatarchitektúra.

A nyílászárók egyenes záródásúak.



Felhasznált források: <http://www.fentrol.hu> (2017.08.09.)
<http://www.fortepan.hu> (2017.08.09.)
<http://www.muemlekem.hu> (2017.08.09.)

KELETI KÁROLY UTCA 13/A, B ALATT ÁLLÓ LAKÓÉPÜLET

Azonosító:

2.1.108.

Cím:

**Keleti Károly utca 13/A, B
Kitaibel Pál utca 7.**



FŐVÁROSI EGYEDI VÉDETTSÉGŰ ÉPÍTMÉNY

Azonosító:

2.1.108.

2.1.116.

Megnevezés:

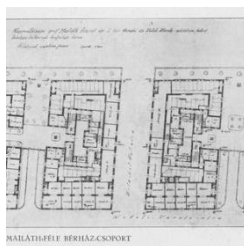

lakóépület

Védési rendelkezés száma:

Budapest Főváros Önkormányzata Közgyűlésének 30/2017. (IX. 29.) önkormányzati rendelete a településkép védelméről

Érintett helyrajzi szám(ok):

13295/9



ÉPÍTÉSZETTÖRTÉNETI ADATOK

Építmény típus:

lakóépület

Korszak:

XX. század

Építés éve:

1928-1929

Építészeti stílus:

historizáló

Építész:

Rainer Károly




ISMERTETÉS

A XX. század első felében épült ún. Majláth-bérházcsoport egyik eleme az F+4 szintes lakóépület. Egyediségét Keleti Károly utca felé szélesen kiugró földszinti épületrész adja, melyben üzletek számára alakították ki helyet és amelyek fölött kőkorlátos tetőteraszok kapcsolódnak az 1. emeleti lakásokhoz. Meghatározóak a sarkokon pillérekkel alátámasztott sarokloggók, és a Keleti Károly utca felé eső 5 axisos homlokzat középtengelyében kialakított erkélyek, loggók, melyeket két oldalról szomszédos axisok kiugró épületrészei fognak közre.

A Majláth-bérházcsoport: 1928. év júliusában megtartott zártkörű tervpályázat alapján Rainer Károly tervei lettek kivitellel elfogadva. Rainer tervei az eredeti telekfelosztást lényegesen megjavították úgy, hogy bérkaszárnnyak helyett jórészt szabadon álló villaszerű bérházak épülhettek, a szűk Keleti Károly utcát pedig az I. emelettől kezdve 5,5 m-rel kiszélesítette, miáltal festői képet nyújtó teraszos lakásokkal bíró épületek létesültek.

A bérházakban összesen 150 db. 2-3-4 szobás lakás, a szállodabérházban pedig 80 db. 1 és 2 szobás garzonlakás létesült. (forrás: Magyar Építőművészet 1930. XXX. évfolyam 1. szám.)



Felhasznált források: <http://www.fentrol.hu> (2017.08.09.)
<http://lasdbudapestet.blogspot.hu> (2017.08.09.)

KELETI KÁROLY UTCA 15/A, B ALATT ÁLLÓ LAKÓÉPÜLET

Azonosító: **2.1.109.**

Cím:

**Keleti Károly utca 15/A, B
Kitaibel Pál utca 8.**



FŐVÁROSI EGYEDI VÉDETTSÉGŰ ÉPÍTMÉNY

Azonosító:
2.1.109.
2.1.117.

Megnevezés:
lakóépület

Védési rendelkezés
száma:


Budapest Főváros Önkormányzata Közgyűlésének
30/2017. (IX. 29.) önkormányzati rendelete a
településkép védelméről

Érintett helyrajzi
szám(ok):

12870/9

ÉPÍTÉSZETTÖRTÉNETI ADATOK

Építmény típus: lakóépület
Korszak: XX. század
Építés éve: 1928-1929
Építészeti stílus: historizáló
Építész: Rainer Károly



ISMERTETÉS

A XX. század első felében épült ún. Majláth-bérházcsoport egyik eleme az F+4 szintes lakóépület. Egyediségét Keleti Károly utca felé szélesen kiugró földszinti épületrész adja, melyben üzletek számára alakítottak ki helyet és amelyek fölött kőkorlátos tetőteraszok kapcsolódnak az 1. emeleti lakásokhoz. Meghatározóak a sarkokon pillérekkel alátámasztott sarokloggiák, és a Keleti Károly utca felé eső 5 axisos homlokzat középtengelyében kialakított erkélyek, loggiák, melyeket két oldalról szomszédos axisok kiugró épületrészei fognak közre.

"A Majláth-bérházcsoport: 1928. év júliusában megtartott zártkörű tervpályázat alapján Rainer Károly tervei lettek kivitellel elfogadva. Rainer tervei az eredeti telekfelosztást lényegesen megjavították úgy, hogy bérkaszárnnyak helyett jórészt szabadon álló villaszerű bérházak épülhettek, a szűk Keleti Károly utcát pedig az I. emelettől kezdve 5,5 m-rel kiszélesítette, miáltal festői képet nyújtó teraszos lakásokkal bíró épületek létesültek.

A bérházakban összesen 150 db. 2-3-4 szobás lakás, a szállodabérházban pedig 80 db. 1 és 2 szobás garzonlakás létesült." (forrás: Magyar Építőművészet 1930. XXX. évfolyam 1. szám.)



Felhasznált források: <http://www.fentrol.hu> (2017.08.09.)
<http://www.muemlekem.hu> (2017.08.09.)
<http://lasdbudapestet.blogspot.hu> (2017.08.09.)

KELETI KÁROLY UTCA 19. ALATT ÁLLÓ LAKÓÉPÜLET

Azonosító: **2.1.110.**

Cím:

Keleti Károly utca 19.



FŐVÁROSI EGYEDI VÉDETTSÉGŰ ÉPÍTMÉNY

Azonosító:
2.1.110.

Megnevezés:
lakóépület

Védési rendelkezés
száma:

Budapest Főváros Önkormányzata Közgyűlésének
30/2017. (IX. 29.) önkormányzati rendelete a
településkép védelméről


Érintett helyrajzi
szám(ok):

12868



ÉPÍTÉSZEPTÖRTÉNETI ADATOK

Építmény típus: lakóépület
Korszak: XX. század
Építés éve: 1906
Építészeti stílus: szecessziós
Építész: Palóczy Antal



ISMERTETÉS

A XX. század elején a cca. 10 méter széles telekre keretes telepítéssel tervezett "L" alakú F+3 szintes lakóépület utca felőli homlokzata 4 axisos. A keleti axisban kapott helyet a bejárati kapu a nyugati két axis fölött oromzat került kialakításra, a középső két axisban a 2. emeleten egy tömör mellvédés, félig erkély, félig zárterkély motívum ad játékoságot a homlokzatnak. A keleti két axis rendje a 3. emeleten megbomlik, itt három egyforma ablak kapott helyet. A nyílászárók fölött, mellett, a zárterkély sarkain finom szecessziós motívumok jelennek meg. A homlokzatot vízszintesen tagolják az 1. és a 3. emeleti nyílászárók könyöklőmagasságában végigfutó osztópárkányok.

A nyílászárók az 1. emeleten lekerekített sarokkal létesültek, a többi szinten egyenes záródásúak.

Felhasznált források: <http://www.fentrol.hu> (2017.08.09.)
<http://eaykor.hu> (2017.08.09.)
<https://maps.google.com> (2017.08.22.)

KELETI KÁROLY UTCA 29., 31/A, 31/B ALATT ÁLLÓ LAKÓÉPÜLET

Azonosító: **2.1.111.**

Cím: **Keleti Károly utca 29., 31/A, 31/B**



FŐVÁROSI EGYEDI VÉDETTSÉGŰ ÉPÍTMÉNY

Azonosító: **2.1.111.** Megnevezés: **lakóépület**

Védési rendelkezés száma: Budapest Főváros Önkormányzata Közgyűlésének 30/2017. (IX. 29.) önkormányzati rendelete a településképp védelméről

Érintett helyrajzi szám(ok): 12863, 12862/1



ÉPÍTÉSZETTÖRTÉNETI ADATOK

Építmény típus: lakóépület
Korszak: XX. század
Építés éve: 1910
Építészeti stílus: szecessziós
Építész: Komor Marcell, Jakab Dezső





ISMERTETÉS

A Keleti Károly utca 29-31. számú ikerházat 1909-ben tervezte a magyar szecesszió legnagyobb építész-párosa, Komor Marcell és Jakab Dezső. Az utcafronti két szárnyat bérház céljára, a feljebb, a kert végében álló kettős épületet pedig családjaik számára. A bal oldalon volt a Komor-bérház, a jobb oldalon a Jakab-bérház. A felső épületben balra volt a Komor-lakás, jobbra a Jakab-lakás, külön bejárattal, külön lépcsőházzal. Csúpn az első emeleti Komor-irodát és Jakab-irodát kötötte össze egyetlen ajtó. (forrás: Székely Tamás - Komor Marcell unokája -<http://wangfolyo.blogspot.hu>)

A XX. század elején épült 3 épületből álló F+2+TT szintes manzardtetős együttes ikerházként megjelenő bérháza a Keleti Károly utca felől szimmetrikusan egy cca. 5-6 méter széles épületközt fognak közre. Az egymás felé forduló sarkok félkörívesen lekerekítettek, az 1-2. emeleten loggiás kialakításúak, a utca felőli 3 tengelyes homlokzatok középtengelyében az 1-3 emeleten kiugró épületrész oromzatosan fut fel a tetőzet magasságában is. A földszint terméskőburkolatú.

A belső épület F+3 szintes épület összetett tömegformálással, a II. világháborúban jelentősen megsérült.

Az épületeken gazdag kovácsoltvas ornamentikás díszítések találhatók.



Felhasznált források: <http://www.fentrol.hu> (2017.08.09.)
<http://www.muemlekm.hu> (2017.08.09.)
<http://www.muemlekm.hu> (2017.08.09.)
<http://www.muemlekm.hu> (2017.08.09.)

KELETI KÁROLY UTCA 33. ALATT ÁLLÓ LAKÓÉPÜLET

Azonosító: **2.1.112.**

Cím:

Keleti Károly utca 33.



FŐVÁROSI EGYEDI VÉDETTSÉGŰ ÉPÍTMÉNY

Azonosító:
2.1.112.

Megnevezés:
lakóépület

Védési rendelkezés
száma:

Budapest Főváros Önkormányzata Közgyűlésének
30/2017. (IX. 29.) önkormányzati rendelete a
településkép védelméről

Érintett helyrajzi
szám(ok):

12861



ÉPÍTÉSZEKTÖRTÉNETI ADATOK

Építmény típus: lakóépület
Korszak: XX. század
Építés éve: 1909
Építészeti stílus: szecessziós
Építész: Fischer Ferenc




ISMERTETÉS

A XX. század elején épült FM+3 szintes magastetős lakóépület utcai homlokzata felől nyitott udvar került kialakításra, az épület alaprajza "H" betűt formáz. A utca felé kinyúló épületrészek 1 axisosak a nyitott udvar utcával párhuzamos része 3 axisos, az udvar lecsapott sarkai 1 axisosak. A magassföldszint terméskő burkolatú, az 1. emelet kváderezést utánzó vakolatarchitektúrával kialakított, végig futó osztópárkány választja el a 2-3. emeletről, melyeknek a kinyúló épületrészek meghatározó elemei a tömör mellvéd loggiák. A nyitott udvar középtengelyében van a bejárat, az ettől jobbra és balra eső tengelyekben a nyílászárók előtt kovácsoltvas korlátos erkélyek találhatóak, a középtengelyt fenn oromzatos kialakítás zárja le.

A nyitott udvart terméskőlabazatos kovácsoltvas kerítés határolja az utca felől.

A Keleti Károly utca felőli bérház mögött, a telek végében áll az a ház, amit az építész magának épített.

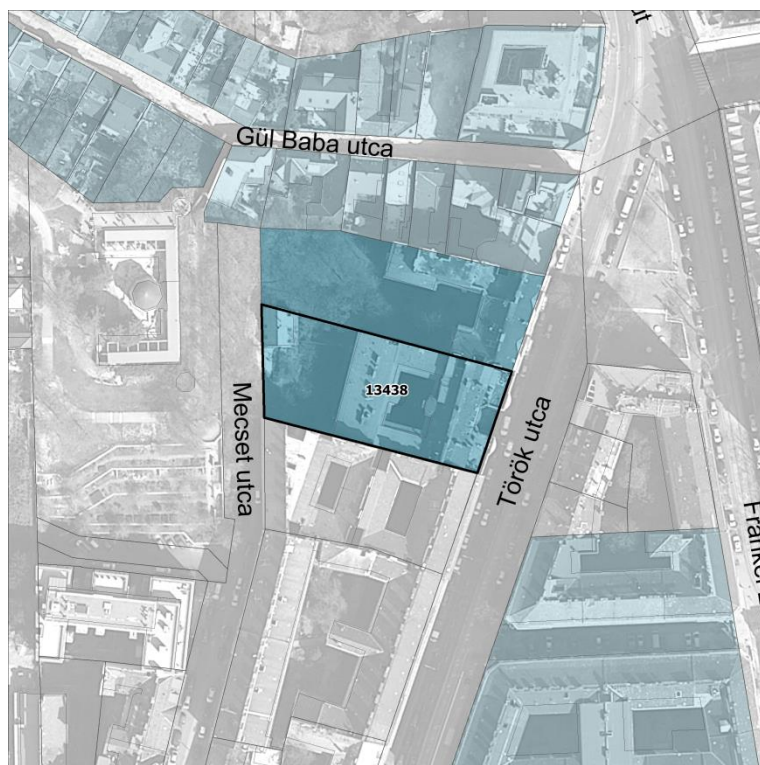


Felhasznált források: <http://www.fentrol.hu> (2017.08.09.)
<http://www.muemleke.hu> (2017.08.09.)

MECSET UTCA 21. ALATT ÁLLÓ LAKÓÉPÜLET

Azonosító: **2.1.138.**

Cím: **Mecset utca 21.
Török utca 8.**



FŐVÁROSI EGYEDI VÉDETTSÉGŰ ÉPÍTMÉNY

Azonosító: **2.1.138.
2.1.218.** Megnevezés: **lakóépület**

Védési rendelkezés száma: Budapest Főváros Önkormányzata Közgyűlésének 30/2017. (IX. 29.) önkormányzati rendelete a településkép védelméről

Érintett helyrajzi szám(ok): 13438




ÉPÍTÉSZETTÖRTÉNETI ADATOK

Építmény típus: lakóépület
Korszak: XX. század
Építés éve: 1907
Építészeti stílus: szecessziós
Építész: Kőrössy Albert



ISMERTETÉS

A XX. század elején épült zártosuló, zártudvaros beépítéssel épült lakóépület A+MF+4 szintes. Török utca felőli homlokzata szimmetrikus kialakítású, középtengelyében kisméretű nyitott udvar került kialakításra, itt kapott helyet a félköríves záródású bejárat. A nyitott udvar két oldalán 2-2 további axisra szervezett a nyílászárórend, mely szintenként eltérő kialakítású, formájú, belső osztású és záródású ablakokból és zárterkélyekből, loggiákból áll. A 4. szint fölött nagyméretű tetőteraszok kerültek kialakításra, melyek a tetőtérből közelíthetők meg.



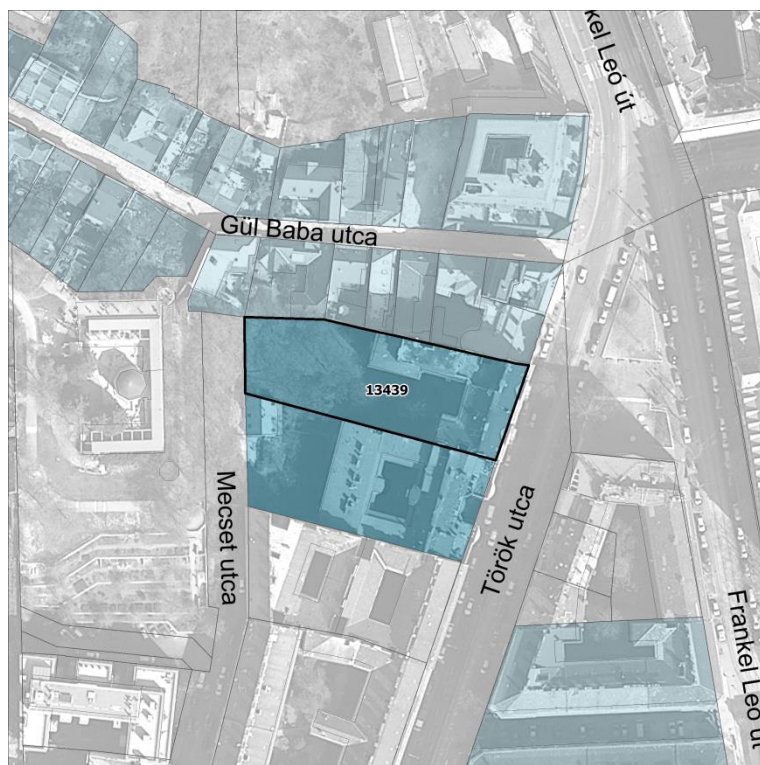
Felhasznált források: <http://www.fentrol.hu> (2017.08.09.)
<https://maps.google.com> (2017.08.22.)

MECSET UTCA 23. ALATT ÁLLÓ LAKÓÉPÜLET

Azonosító: **2.1.139.**

Cím:

**Mecset utca 23.
Török utca 10.**



FŐVÁROSI EGYEDI VÉDETTSÉGŰ ÉPÍTMÉNY

Azonosító:
**2.1.139.
2.1.219.**


Megnevezés:
lakóépület

Védési rendelkezés
száma:

Budapest Főváros Önkormányzata Közgyűlésének
30/2017. (IX. 29.) önkormányzati rendelete a
településkép védelméről

Érintett helyrajzi
szám(ok):

13439



ÉPÍTÉSZETTÖRTÉNETI ADATOK

Építmény típus:

lakóépület

Korszak:

XX. század

Építés éve:


1908

Építészeti stílus:

szecessziós

Építész:

Ney és Strausz



ISMERTETÉS

A XX. század elején "L" alakú beépítéssel épült lakóépület A+MF+4 szintes. Török utca felőli homlokzata 6 axisos, szimmetrikus kialakítású, a 2. és 5. tengelyben az 1-3. emeleteken zárterkélyek kerültek kialakításra, tetejükön a 4. emelethez kapcsolódó erkélyekkel, a 4. emelet fölött oromzatos kialakítással. A zárterkélyek között az 1-2. emeleteken végigfutó mellvédék mögött, a 3. emeleten különálló korlátokkal erkélyek helyezkednek el. A nyílászárók formája, belső osztása változatos, a magasföldszinten vakolt díszítőelemekkel keretezve.

Felhasznált források: <http://www.fentrol.hu> (2017.08.09.)
<https://maps.google.com> (2017.08.22.)

NYÚL UTCA 2. ALATT ÁLLÓ LAKÓÉPÜLET

Azonosító: **2.1.141.**

Cím:

**Nyúl utca 2.
Szilágyi Erzsébet fasor 17-21.
Trombitás út 1.**



FŐVÁROSI EGYEDI VÉDETTSÉGŰ ÉPÍTMÉNY

Azonosító: **2.1.141.
2.1.208.
2.1.222.** Megnevezés: **lakóépület**

Védési rendelkezés száma: Budapest Főváros Önkormányzata Közgyűlésének 30/2017. (IX. 29.) önkormányzati rendelete a településképf védelméről

Érintett helyrajzi szám(ok): 13060



ÉPÍTÉSZEPTÖRTÉNETI ADATOK

Építmény típus: lakóépület
Korszak: XX. század
Építés éve: 1909
Építészeti stílus: szecessziós
Építész: Bauer Emil és Guttman Gyula



ISMERTETÉS

Az úgynevezett Trombitás-ház az építész páros egyik fő műve. A Szilágyi Erzsébet fasor mentén három oldalról közterülettel határolt saroktelekre épült lakóépület alaprajza két kisméretű zártudvart köré szervezett. Az épület a fasor felől F+5+TT szintes. A homlokzatok domináns eleme a 3. emeleten körbefutó erkélyszáv és a földszint kőburkolata, a földszint a Trombitás utca és a Nyúl utca felől "elfogy" alagsorrá változik. A Nyúl utca felőli sarok lecsapott, a 3-5. emeletek között íves alaprajzi kialakítású öntöttvas üveg zárterkély ékesíti. A Trombitás utca felőli sarok sarkos kialakítású, az 1. emeleti nyílászárók magasságában "lecsapott" felületen látható egy trombitás férfit ábrázoló freskó.



A fasor felőli homlokzat 8 axisos, a Trombitás utca felőli 2-6 axisok kompozíciós egységet alkotnak, ahol a szélső és középső tengelyekben a 3-5. emeletek között zárterkélyek kaptak helyett, a zárterkélyek közötti axisokban erkélyes nyílászárók sorakoznak egymás fölött, a tetőtéri szinten csonkakontyos oromzatos kialakítás mives nyílászárókkal zárja a 6 axisos kompozíciót, melynek alján a földszinten kapott helyet a főbejárat melyet filigrán előtető véd. A Nyúl utcai 5 axisos homlokzat középső három tengelyében a 3-5. szintek között zárterkély-erkély-zárterkély kompozíció kapott helyet, egy hasonló kompozíció a Trombitás utca felőli homlokzaton is megismétlésre került.

Felhasznált források: <http://www.fentrol.hu> (2017.08.09.)
<http://egykor.hu> (2017.08.09.)
<http://www.muemlekem.hu> (2017.08.09.)

RÓMER FLÓRIS UTCA 26. ALATT ÁLLÓ LAKÓÉPÜLET

Azonosító: **2.1.182.**

Cím:

Rómer Flóris utca 26.



FŐVÁROSI EGYEDI VÉDETTSÉGŰ ÉPÍTMÉNY

Azonosító:
2.1.182.


Megnevezés:
lakóépület

Védési rendelkezés
száma:

Budapest Főváros Önkormányzata Közgyűlésének
30/2017. (IX. 29.) önkormányzati rendelete a
településkép védelméről

Érintett helyrajzi
szám(ok):

13340






ÉPÍTÉSZETTÖRTÉNETI ADATOK

Építmény típus:	lakóépület
Korszak:	XX. század
Építés éve:	1914
Építészeti stílus:	szecessziós
Építész:	n.a.



ISMERTETÉS

A XX. század elején épült, a szomszédjaihoz zártsorúan csatlakozó L alakú lakóépület a 11 métert alig meghaladó szélességű telken áll, F+5+TT szintes. Az alsó két szinten meghatározó a kőburkolat, mely 1. emeleti nyílászárók magasságának 2/3-ig ér. A mindössze három axisos utcai homlokzat középtengelyében zárterkély ugrik ki az 1. emelettől a tetőtéri szintig. A szélső tengelyekben elhelyezkedő tömör mellvédés erkélyek ívesen hajolnak a zárterkélyhez. A zárterkély parapetmezőiben figurális faliképek láthatók.



Felhasznált források: <http://www.fentrol.hu> (2017.08.09.)
<https://maps.google.com> (2017.08.22.)

RÓMER FLÓRIS UTCA 34. ALATT ÁLLÓ LAKÓÉPÜLET

Azonosító: **2.1.183.**

Cím:

**Rómer Flóris utca 34.
Zivatar utca 16.**



FŐVÁROSI EGYEDI VÉDETTSÉGŰ ÉPÍTMÉNY

Azonosító:
**2.1.183.
2.1.236.**

Megnevezés:
lakóépület

Védési rendelkezés
száma:

Budapest Főváros Önkormányzata Közgyűlésének
30/2017. (IX. 29.) önkormányzati rendelete a
településkép védelméről

Érintett helyrajzi
szám(ok):

12940



ÉPÍTÉSZEPTÖRTÉNETI ADATOK

Építmény típus: lakóépület
Korszak: XX. század
Építés éve: 1911
Építészeti stílus: szecessziós
Építész: Benes Imre-Kasz Miklós



ISMERTETÉS

A XX. század elején épült, saroktelekre telepített, a Zivatar utcai szomszédjához zárt sorúan csatlakozó, a Rómer Flóris utca felőli szomszéd felé homlokzattal forduló és előkerttel kialakított lakóépület két zártudvart ölel körbe. A szintek száma az egyes épületszakaszokon a terepadottságoknak megfelelően változik. Az épületsarkok hangsúlyos tömegformálása, tetőzetük kiemelése meghatározó elemei a homlokzatoknak, az alsó szint kőburkolata a megjelenésben masszív alapot ad.



Felhasznált források: <http://www.fentrol.hu> (2017.08.09.)
<http://www.muemlekiem.hu> (2017.08.09.)

SZILÁGYI ERZSÉBET FASOR 33. ALATT ÁLLÓ LAKÓÉPÜLET

Azonosító: 2.1.209.

Cím:

Szilágyi Erzsébet fasor 33.



FŐVÁROSI EGYEDI VÉDETTSÉGŰ ÉPÍTMÉNY

Azonosító:
2.1.209.

Megnevezés:
lakóépület

Védési rendelkezés
száma:

Budapest Főváros Önkormányzata Közgyűlésének
30/2017. (IX. 29.) önkormányzati rendelete a
településkép védelméről

Érintett helyrajzi
szám(ok):

13052



ÉPÍTÉSZETTÖRTÉNETI ADATOK

Építmény típus: lakóépület
Korszak: XX. század
Építés éve: 1914
Építészeti stílus: szecessziós
Építész: Wellisch Andor



ISMERTETÉS

A XX. század elején épült, a szomszédjaihoz zártan csatlakozó zártudvaros épület F+3+TT szintes. Az utca felőli homlokzat három részre tagolt, a középső rész 3 axisos, az 1. emelettől felfelé kiugrik, az egyik szélső tengelyben a 2-3. szinteken sokszög alaprajzú zárterkély található, a tetőtéri szinten a középső kiugró épületrész szélességében megemelt a homlokzati fal, mely előtt részben fakorlátos, faoszlopos erkély található. A homlokzat szélső részein az 1-3. emeleteken 3-3 keskeny elemből álló ablaksor kapott helyett. A földszinten a középső kiugró épületrész alatt 3 félköríves záródású nyílás található, melyek közül az egyik szélső a bejárat, a másik kettő portál. A homlokzat szélső részein 2-2 egyneszáródású portál került kialakításra. A földszinten és az 1. emeleten a homlokzat kőburkolatos.

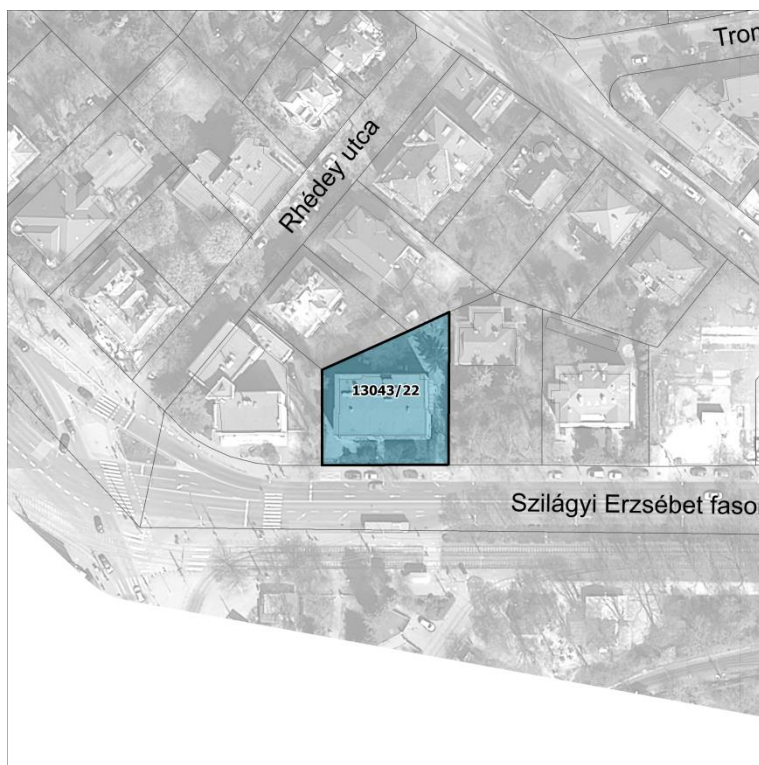
Felhasznált források: <http://www.fentrol.hu> (2017.08.09.)
<http://www.muemlekiem.hu> (2017.08.09.)

SZILÁGYI ERZSÉBET FASOR 61. ALATT ÁLLÓ LAKÓÉPÜLET

Azonosító: **2.1.211.**

Cím:

Szilágyi Erzsébet fasor 61.



FŐVÁROSI EGYEDI VÉDETTSÉGŰ ÉPÍTMÉNY

Azonosító:
2.1.211.

Megnevezés:
lakóépület

Védési rendelkezés
száma:

Budapest Főváros Önkormányzata Közgyűlésének
30/2017. (IX. 29.) önkormányzati rendelete a
településkép védelméről

Érintett helyrajzi
szám(ok):

13043/22



ÉPÍTÉSZETTÖRTÉNETI ADATOK

Építmény típus: lakóépület
Korszak: XX. század
Építés éve: 1935-1936
Építészeti stílus: modern
Építész: Wanner János



ISMERTETÉS

A XX. század első felében épült, szabadonállóan telepített lapostetős modern épület F+3 szintes, egyszerű tömegformálású, alaprajzi elrendezése téglalap formájú. Az út felé néző homlokzatán a 1-3. emeleteken két szélső pofafal között végigfutó erkélyek kerültek kialakításra, a szélső sávokban franciaerkélyes a kialakítás.



Felhasznált források: <http://www.fentrol.hu> (2017.08.09.)
<http://www.muemlekiem.hu> (2017.08.09.)

FŐVÁROSI VÉDELEM

EGYEDI ÉPÍTMÉNYEK

VILLÁK, BÉRVILLÁK, LAKÓHÁZAK

ADY ENDRE UTCA 2-4. ALATT ÁLLÓ LAKÓÉPÜLET

Azonosító: **2.1.2.**

Cím:

**Ady Endre utca 2-4.
Bimbó út 13.**



FŐVÁROSI EGYEDI VÉDETTSÉGŰ ÉPÍTMÉNY

Azonosító: **2.1.2.
2.1.21.** Megnevezés: **lakóépület**

Védési rendelkezés száma:

Budapest Főváros Önkormányzata Közgyűlésének 30/2017. (IX. 29.) önkormányzati rendelete a településképp védelméről

Érintett helyrajzi szám(ok):

12899



ÉPÍTÉSZEKTÖRTÉNETI ADATOK

Építmény típus: lakóépület
Korszak: XX. század
Építés éve: század eleje
Építészeti stílus: historizáló
Építész: n.a.



ISMERTETÉS

A XX. század elején épült hegyesszögű telken szabadonálló telepítéssel kialakított osztott tömegű historizáló villaépület F+2 szintes. A vakolatarchitektúra a földszinten kváderosztású, a földszint fölött vízszintes osztópárkány fut körbe. A nyílászárók változatosak, vannak dupla és tripla osztású ablakok csúcsíves, íves és egyenes záródással.

A kerítés az Ady Endre utca felől kőlabazatos kovácsoltvas, a Bimbó út felől kőtámfalas kialakítású (a támfalban 4 garázkapuval).

Az épület tetőtere beépített.



Felhasznált források: <http://www.fentrol.hu> (2017.08.10.)
<http://egykor.hu> (2017.08.10.)
<http://maps.google.com> (2017.08.28.)

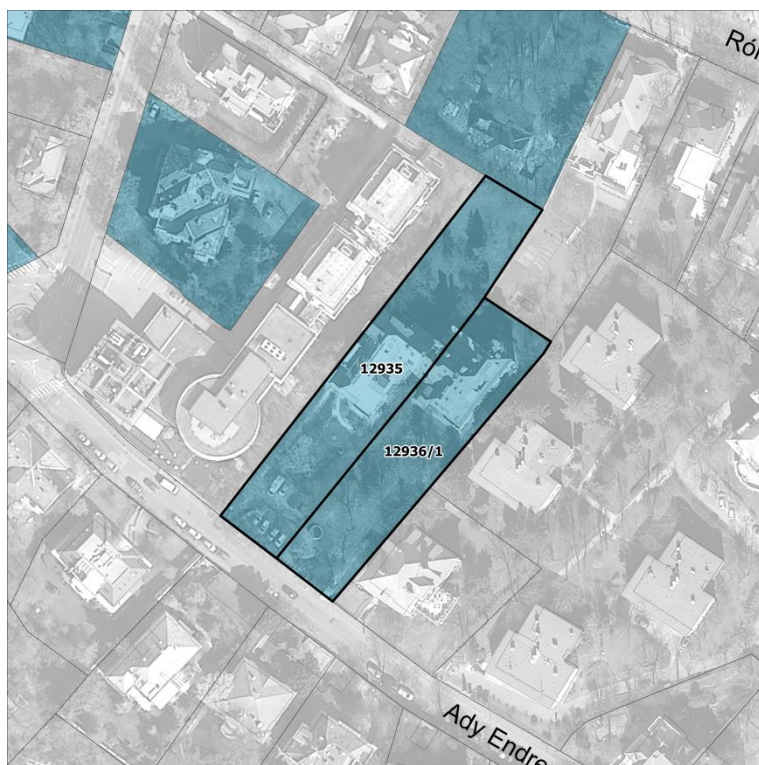
ADY ENDRE UTCA 15-17. ALATT ÁLLÓ LAKÓÉPÜLET ÉS KERÍTÉS

Azonosító:

2.1.3.

Cím:

Ady Endre utca 15-17.



FŐVÁROSI EGYEDI VÉDETTSÉGŰ ÉPÍTMÉNY

Azonosító:

2.1.3.

Megnevezés:


lakóépület és kerítés

Védési rendelkezés
száma:

Budapest Főváros Önkormányzata Közgyűlésének
30/2017. (IX. 29.) önkormányzati rendelete a
településkép védelméről

Érintett helyrajzi
szám(ok):

12936/1,
12935



ÉPÍTÉSZETTÖRTÉNETI ADATOK

Építmény típus:

lakóépület és kerítés

Korszak:

XX. század

Építés éve:

1913-14

Építészeti stílus:

szecessziós

Építész:

Vidor Emil



ISMERTETÉS

A XX. század elején épült osztott tömegű szecessziós villaépületek
F+ 2 +TT beépítésűek, a telekhatáron csatlakoznak.



Felhasznált források: <http://www.fentrol.hu> (2017.08.10.)
<http://muemlekem.hu> (2017.08.10.)

ADY ENDRE UTCA 30. ALATT ÁLLÓ LAKÓÉPÜLET

Azonosító:

2.1.4.

Cím:

Ady Endre utca 30.



FŐVÁROSI EGYEDI VÉDETTSÉGŰ ÉPÍTMÉNY

Azonosító:

2.1.4.

Megnevezés:


lakóépület

Védési rendelkezés száma:

Budapest Főváros Önkormányzata Közgyűlésének 30/2017. (IX. 29.) önkormányzati rendelete a településkép védelméről

Érintett helyrajzi szám(ok):

12823



ÉPÍTÉSZETTÖRTÉNETI ADATOK

Építmény típus:

lakóépület

Korszak:

XX. század

Építés éve:

1909

Építészeti stílus:

historizáló

Építész:




Weil Lipót



ISMERTETÉS

A XX. század elején saroktelken szabadonálló kialakítással épült historizáló villa F+2 szintes. Az épület kőlabazatos, vakolt. Az Ady Endre utca felőli homlokzat bejárat felőli markáns függőleges eleme a földszinten kisebb, az 1. és 2. emeleten nagyobb kiugrású zárterkély tengely, a homlokzat másik végét markáns sarokkiugrás gazdagítja a földszinten és az 1. emeleten, tetején 2. emeleti kovácsoltvas korlátos tetőterasszal lezárva.

A kerítés és a kapuzat kőlabazatos, kőoszlopos kovácsoltvas kialakítású.



Felhasznált források: <http://www.fentrol.hu> (2017.08.10.)
<http://muemlekek.hu> (2017.08.10.)

ALSÓ TÖRÖKVÉSZ ÚT 16. ALATT ÁLLÓ EREDETILEG BÉRVILLA

Azonosító:

2.1.5.

Cím:

Alsó Törökvesz út 16.
Bimbó út 63.



FŐVÁROSI EGYEDI VÉDETTSÉGŰ ÉPÍTMÉNY

Azonosító:

2.1.5.

2.1.26.

Megnevezés:

eredetileg bérvilla

Védési rendelkezés
száma:

Budapest Főváros Önkormányzata Közgyűlésének
30/2017. (IX. 29.) önkormányzati rendelete a
településkép védelméről

Érintett helyrajzi
szám(ok):

12783/1



ÉPÍTÉSZETTÖRTÉNETI ADATOK

Építmény típus:

eredetileg bérvilla

Korszak:

XX. század

Építés éve:

1941-43

Építészeti stílus:

modern

Építész:

Ligeti Pál-Pallós György



ISMERTETÉS

A II. világháború idején épült saroktelken kialakított íves alaprajzú szimmetrikus elrendezésű lapostetős modern lakóépület F+3 szintes. Vakolt homlokzatát a középső íves rizaliton végigfutó tömör mellvédés erkélyek határozzák meg. A két szélső íves épületrészen a sarokerkélyek dominálnak. Az Alsó Törökvesz utca felőli bejárat a földszint felett nagy kiugrású lapostetővel védett.

A kerítés kőtámfal kialakítású.

Felhasznált források: <http://www.fentrol.hu> (2017.08.10.)
<http://muemlekiem.hu> (2017.08.10.)

ALVINCI ÚT 8. ALATT ÁLLÓ LAKÓÉPÜLET

Azonosító:

2.1.6.

Cím:

Alvinci út 8.



FŐVÁROSI EGYEDI VÉDETTSÉGŰ ÉPÍTMÉNY

Azonosító:

2.1.6.

Megnevezés:


lakóépület

Védési rendelkezés száma:

Budapest Főváros Önkormányzata Közgyűlésének 30/2017. (IX. 29.) önkormányzati rendelete a településkép védelméről

Érintett helyrajzi szám(ok):

12122/1



ÉPÍTÉSZETTÖRTÉNETI ADATOK

Építmény típus:

lakóépület

Korszak:

XX. század

Építés éve:

1930 körül

Építészeti stílus:

modern




Építész:

n.a.



ISMERTETÉS

Az 1930 körül épült szabadonálló telepítésű lapostetős modern villa F+2 szintes. A földszinten kőburkolatos, az emeleteken vakolt kialakítású. Az Alvinci utca felőli homlokzat meghatározó tömegformáló elemei az emeleti tömör mellvédés sarokerkélyek, mögöttük vízszintesen nyújtott arányú nyílászárókkal, a 2. emeleti erkély fölött nagy kiugrású lapostető helyezkedik el. A vízszintes tagolást a másik oldaláról egy megemelt magasságú, négyzetes arányú nyílászárókkal kialakított vertikális homlokzatrész zárja le.



Felhasznált források: <http://www.fentrol.hu> (2017.08.10.)
<https://maps.google.com> (2017.08.22.)

APOSTOL UTCA 14. ALATT ÁLLÓ LAKÓÉPÜLET

Azonosító:

2.1.7.

Cím:

Apostol utca 14.



FŐVÁROSI EGYEDI VÉDETTSÉGŰ ÉPÍTMÉNY

Azonosító:

2.1.7.

Megnevezés:

lakóépület

Védési rendelkezés
száma:

Budapest Főváros Önkormányzata Közgyűlésének
30/2017. (IX. 29.) önkormányzati rendelete a
településkép védelméről

Érintett helyrajzi
szám(ok):

13035



ÉPÍTÉSZETTÖRTÉNETI ADATOK

Építmény típus:

lakóépület

Korszak:

XIX. század

Építés éve:

1898

Építészeti stílus:

historizáló

Építész:

Pölz Antal



ISMERTETÉS

A XIX. század végén épült szabadonálló telepítésű historizáló villa
F+2 szintes. A tömegét egy saroktorony teszi mozgalmassá.

Felhasznált források: <http://www.fentrol.hu> (2017.08.10.)
<http://muemlekem.hu> (2017.08.10.)

ARANKA UTCA 10. ALATT ÁLLÓ VILLA

Azonosító:

2.1.8.

Cím:

Aranka utca 10.
Tapolcsányi utca 4.
Tulipán utca 1.



FŐVÁROSI EGYEDI VÉDETTSÉGŰ ÉPÍTMÉNY

Azonosító:

2.1.8.

2.1.212.

2.1.226.

Megnevezés:

eredetileg villa

Védési rendelkezés
száma:

Budapest Főváros Önkormányzata Közgyűlésének
30/2017. (IX. 29.) önkormányzati rendelete a
településkép védelméről

Érintett helyrajzi
szám(ok):

12748



ÉPÍTÉSZETTÖRTÉNETI ADATOK

Építmény típus:

eredetileg villa

Korszak:

XX. század

Építés éve:

1910 körül

Építészeti stílus:

historizáló

Építész:

n.a.



ISMERTETÉS

A XX. század elején épült szabadonálló telepítésű historizáló villa F+2+TT szintes. A mozgalmas tömegformálást a manzardtetős, oromfalas részekkel és tornyokkal gazdagított tetőkialakítás, valamint a zárterkélyek, erkélyek, tetőteraszok biztosítják. Az épület kőlabazatos, sárga színű vakolatarchitektúráját vízszintes és függőleges osztóelemek alkotják. A nyílászárók változatos kialakításúak.

Az Aranka és a Tulipán utca felől a földszint előtt támfalasan kialakított íves alaprajzú kőkorlátos terasz található.

A kerítés kőlabazatos illetve kőtámfalás kovácsoltvas.



Felhasznált források: <http://www.fentrol.hu> (2017.08.10.)
<http://www.fortepan.hu> (2017.08.10.)
<http://lasdbudapestet.blogspot.hu> (2017.08.10.)

ÁRVÁCSKA UTCA 9. ALATT ÁLLÓ LAKÓÉPÜLET

Azonosító: **2.1.12.**

Cím:

Árvácska utca 9.



FŐVÁROSI EGYEDI VÉDETTSÉGŰ ÉPÍTMÉNY

Azonosító:

2.1.12.

Megnevezés:


lakóépület

Védési rendelkezés száma:

Budapest Főváros Önkormányzata Közgyűlésének 30/2017. (IX. 29.) önkormányzati rendelete a településképi védelemről

Érintett helyrajzi szám(ok):

12686/2



ÉPÍTÉSZETTÖRTÉNETI ADATOK

Építmény típus:

lakóépület

Korszak:

XX. század

Építés éve:

1932

Építészeti stílus:

modern

Építész:

Ligeti Pál és Rácz György

ISMERTETÉS

Az 1932-ben épült lapostetős modern lakóház F+2 szintes, alaprajzi formája "L" alakú, homlokzatán meghatározóak a vízszintes irányban nyújtott arányú nyílászárók és erkélyek.

Felhasznált források: <http://www.fentrol.hu> (2017.08.10.)

ÁRVÁCSKA UTCA 14. ALATT ÁLLÓ LAKÓÉPÜLET

Azonosító: **2.1.13.**

Cím:

**Árvácska utca 14.
Bimbó út 75.**



FŐVÁROSI EGYEDI VÉDETTSÉGŰ ÉPÍTMÉNY

Azonosító:

2.1.13.

2.1.28.

Megnevezés:

lakóépület

Védési rendelkezés
száma:

Budapest Főváros Önkormányzata Közgyűlésének
30/2017. (IX. 29.) önkormányzati rendelete a
településkép védelméről

Érintett helyrajzi
szám(ok):

12686/14



ÉPÍTÉSZETTÖRTÉNETI ADATOK

Építmény típus:

lakóépület

Korszak:

Építés éve:

Építészeti stílus:

modern

Építész:

n.a.



ISMERTETÉS

A XX. században épült lapostetős modern épület részben F+2 szintes, részben F+1 szintes. Az F+2 szintes épületrész téglalap alaprajzú, a hozzá kapcsolódó F+1 szintes rész félköríves kialakítású, az 1. emeleten áttört korlátú erkély kíséri az íves épületrészt, majd egyenesen folytatódva, kiteresedő teraszt képez. Az épületrész 1. emelet fölötti zárófödémén nagyméretű tetőterasz kapott helyett.



Felhasznált források: <http://www.fentrol.hu> (2017.08.10.)
<http://muemlekem.hu> (2017.08.10.)

BARSI UTCA 7. ALATT ÁLLÓ LAKÓÉPÜLET

Azonosító: **2.1.14.**

Cím:

**Barsi utca 7.
Füge utca 6.**




FŐVÁROSI EGYEDI VÉDETTSÉGŰ ÉPÍTMÉNY

Azonosító: **2.1.14.
2.1.75.** Megnevezés: **lakóépület**

Védési rendelkezés száma: Budapest Főváros Önkormányzata Közgyűlésének 30/2017. (IX. 29.) önkormányzati rendelete a településképf védelméről

Érintett helyrajzi szám(ok): 12883



ÉPÍTÉSZETTÖRTÉNETI ADATOK

Építmény típus: lakóépület
Korszak: XX. század
Építés éve: 1924
Építészeti stílus: historizáló
Építész: n.a.



ISMERTETÉS

A XX. század elején épült historizáló épület a Barsi utca felől alagsor+2 szintes,a szimmetrikus elrendezésű homlokzaton középen íves lépcsősor vezet fel az 1. szinti oszlopos tornácra, melynek három félköríves záródású osztása van. A bejáratú tornác fölött a 2. szinten áttört korlátos loggia kapott helyet. A tornácú loggiás főbejáratú homlokzatszakaszt két oldalról közrefogó épületrészek sarkait a homlokzat teljes magasságát átfogó pilaszterek díszítik, szélesen kiugró párkány zárja a homlokzatot, mely az épület többi homlokzatán is körbefut.

A további homlokzatok aszimmetrikus kialakításúak, sarokerkélyek és F+1 szintes, felül tetőterasszal lezárt épületrészek bontják a tömeget, ezeken a homlokzatokon is megjelennek a függőleges pilaszterek és falsávok, és részben körbefut a földszint fölött egy vízszintes osztópárkány.

Felhasznált források: <http://www.fentrol.hu> (2017.08.10.)
<http://muemlekem.hu> (2017.08.10.)

BERKENYE UTCA 3. ALATT ÁLLÓ LAKÓÉPÜLET

Azonosító:

2.1.15.

Cím:

Berkenye utca 3.



FŐVÁROSI EGYEDI VÉDETTSÉGŰ ÉPÍTMÉNY

Azonosító:

2.1.15.

Megnevezés:

lakóépület

Védési rendelkezés száma:

Budapest Főváros Önkormányzata Közgyűlésének 30/2017. (IX. 29.) önkormányzati rendelete a településkép védelméről

Érintett helyrajzi szám(ok):

15047



ÉPÍTÉSZETTÖRTÉNETI ADATOK

Építmény típus:

lakóépület

Korszak:

XX. század

Építés éve:

1904-1906

Építészeti stílus:

historizáló




Építész:

Schulek János



ISMERTETÉS

A XX. század legelején épült historizáló épület alagsor+F+TT szintes. A tetőidom összetett, fachwerk-es kialakítású. Az alagsori szinten a lábazat és az alagsori szint fölötti vízszintes osztóeleme festett téglarchitektúrás. Az alagsori és a földszinti nyílászárók íves záródásúak, az alagsori szint köríves alaprajzi kialakítású részének tetején áttört kovácsoltvas korlátos terasz kapcsolódik a földszinhez.



Felhasznált források: <http://www.fentrol.hu> (2017.08.10.)
<http://muemlekem.hu> (2017.08.10.)

BERKENYE UTCA 6. ALATT ÁLLÓ LAKÓÉPÜLET

Azonosító: **2.1.16.**

Cím:

Berkenye utca 6.



FŐVÁROSI EGYEDI VÉDETTSÉGŰ ÉPÍTMÉNY

Azonosító:

2.1.16.

Megnevezés:

lakóépület

Védési rendelkezés száma:

Budapest Főváros Önkormányzata Közgyűlésének 30/2017. (IX. 29.) önkormányzati rendelete a településképvédelméről

Érintett helyrajzi szám(ok):

15059



ÉPÍTÉSZETTÖRTÉNETI ADATOK

Építmény típus:

lakóépület

Korszak:

XX. század

Építés éve:

1902

Építészeti stílus:

szecessziós

Építész:

Riticka Ferenc



ISMERTETÉS

A XX. század legelején épült szecessziós jellegű lakóház szabadonálló telepítésű. Meredek hajlásszögű magastetős, saroktoronyos épület.



Felhasznált források: <http://www.fentrol.hu> (2017.08.10.)
<http://muemlekiem.hu> (2017.08.10.)

BIMBÓ ÚT 12. ALATT ÁLLÓ LAKÓÉPÜLET

Azonosító: **2.1.20.**

Cím: **Bimbó út 12.**



FŐVÁROSI EGYEDI VÉDETTSÉGŰ ÉPÍTMÉNY

Azonosító: **2.1.20.** Megnevezés: **lakóépület**

Védési rendelkezés száma: Budapest Főváros Önkormányzata Közgyűlésének 30/2017. (IX. 29.) önkormányzati rendelete a településképvédelemről

Érintett helyrajzi szám(ok): 12870/12




ÉPÍTÉSZEPTÖRTÉNETI ADATOK

Építmény típus: lakóépület
Korszak: XX. század
Építés éve: 1933
Építészeti stílus: modern
Építész: Jakab Dezső, Sós Aladár



ISMERTETÉS

Az 1930-as évek elején épült lapostetős modern lakóépület szabadonállóan telepített, A+F+1(2) szintes. A változó magasságú épületrészek adják a tömeg játékoságát. A vakolt homlokzatok meghatározó elemei a sarokablakok és sarokerkélyek, egyes homlokzati elemeket (pl.: bejárat) kőburkolat, kőkeretezés emel ki.



Felhasznált források: <http://www.fentrol.hu> (2017.08.10.)
<https://maps.google.com> (2017.08.22.)

BIMBÓ ÚT 16. ALATT ÁLLÓ LAKÓÉPÜLET

Azonosító: **2.1.22.**

Cím: **Bimbó út 16.**



FŐVÁROSI EGYEDI VÉDETTSÉGŰ ÉPÍTMÉNY

Azonosító: **2.1.22.** Megnevezés: **lakóépület**

Védési rendelkezés száma: Budapest Főváros Önkormányzata Közgyűlésének 30/2017. (IX. 29.) önkormányzati rendelete a településképp védelméről

Érintett helyrajzi szám(ok): 12871



ÉPÍTÉSZETTÖRTÉNETI ADATOK


Építmény típus: lakóépület
Korszak: XX. század
Építés éve: 1910-es évek eleje
Építészeti stílus: historizáló
Építész: n.a.



ISMERTETÉS

Az 1910-es évek elején épült historizáló lakóépület szabadonállóan telepített, F + 2 szintes. Az összetett teőidom csonkakontyos oromzatokkal, tetőterasszal, torony jellegű épületrészekkel tagolt, míves kémények díszítik.

A kőlabazatos kerítést cseréppel fedett téglapillérek tagolják.



Felhasznált források: <http://www.fentrol.hu> (2017.08.10.)
<https://maps.google.com> (2017.08.22.)

BIMBÓ ÚT 39. ALATT ÁLLÓ LAKÓÉPÜLET

Azonosító: **2.1.23.**

Cím: **Bimbó út 39.**



FŐVÁROSI EGYEDI VÉDETTSÉGŰ ÉPÍTMÉNY

Azonosító: **2.1.23.** Megnevezés: **lakóépület**

Védési rendelkezés száma: Budapest Főváros Önkormányzata Közgyűlésének 30/2017. (IX. 29.) önkormányzati rendelete a településkép védelméről

Érintett helyrajzi szám(ok): 12820




ÉPÍTÉSZETTÖRTÉNETI ADATOK

Építmény típus: lakóépület
Korszak: XX. század
Építés éve: 1933
Építészeti stílus: modern
Építész: Kozma Lajos



ISMERTETÉS

Az 1930-as évek elején épített lapostetős modern lakóépület az utca felől F+2, a kert felől F+3 szintes. A vakolt homlokzatokat a szalagszerűen futó elnyújtott ablaksorok és sarokablakok határozzák meg, a kert felőli homlokzaton sarokerkélyekkel.



Felhasznált források: <http://www.fentrol.hu> (2017.08.10.)
<http://muemlekiem.hu> (2017.08.10.)

BIMBÓ ÚT 43. ALATT ÁLLÓ LAKÓÉPÜLET

Azonosító: **2.1.24.**

Cím: **Bimbó út 43.**




FŐVÁROSI EGYEDI VÉDETTSÉGŰ ÉPÍTMÉNY

Azonosító: **2.1.24.**
Megnevezés: **lakóépület**

Védési rendelkezés száma: Budapest Főváros Önkormányzata Közgyűlésének 30/2017. (IX. 29.) önkormányzati rendelete a településképvédelméről

Érintett helyrajzi szám(ok): 12822




ÉPÍTÉSZETTÖRTÉNETI ADATOK

Építmény típus: lakóépület
Korszak:
Építés éve:
Építészeti stílus: historizáló
Építész: n.a.



ISMERTETÉS

A nyugodt tömegformálású magastetős historizáló lakóépület a Bimbó út felől A+ F+1, a kert felől F+2 szintes. A vakolatarchitektúrás homlokzatokon a földszint és az 1. emelet fölött osztó övparkányok, a nyílászárók alatt könyöklőparkányok futnak körbe, a sarkokat kváderezés emeli ki.



Felhasznált források: <http://www.fentrol.hu> (2017.08.10.)
<https://maps.google.com> (2017.08.22.)

BIMBÓ ÚT 58. ALATT ÁLLÓ LAKÓÉPÜLET

Azonosító: **2.1.25.**

Cím: **Bimbó út 58.**



FŐVÁROSI EGYEDI VÉDETTSÉGŰ ÉPÍTMÉNY

Azonosító: **2.1.25.**
Megnevezés: **lakóépület**

Védési rendelkezés száma: Budapest Főváros Önkormányzata Közgyűlésének 30/2017. (IX. 29.) önkormányzati rendelete a településképvédelméről

Érintett helyrajzi szám(ok): 12775



ÉPÍTÉSZETTÖRTÉNETI ADATOK

Építmény típus: lakóépület
Korszak: XX. század
Építés éve: 1930 körül
Építészeti stílus: modern
Építész: n.a.



ISMERTETÉS

Az 1930 körül épült lapostetős modern lakóépület szabadonállóan telepített, a Bimbó út felé eső része 3 szint magas, kert felé elnyúló szárnya 2 szint magas. Utca felőli homlokzatának középtengelyben vékony vasbeton előtető került kialakításra, mely alatt aszimmetrikusan helyezkedik el a bejárati ajtó és magas parapetű ablakok, az ablakok alatt lyukarchitektúrával díszítéssel, az előtető fölött 6 függőleges üvegtéglasáv kapott helyet. Kétoldalt aszimmetrikusan elhelyezkedő nyílászárók 3 illetve 2 osztásúak, az egyik sarok ívesen lekerekített, a másik derékszögű kialakítású.

Az utca felőli telekhatáron támfal és támfalgarázsok kerültek kialakításra.

A kert felőli épületszárnyon meghatározóak a teraszok és tetőteraszok.

Felhasznált források: <http://www.fentrol.hu> (2017.08.10.)
<https://maps.google.com> (2017.08.22.)

BIMBÓ ÚT 67. ALATT ÁLLÓ LAKÓÉPÜLET

Azonosító:

2.1.27.

Cím:

Bimbó út 67.



FŐVÁROSI EGYEDI VÉDETTSÉGŰ ÉPÍTMÉNY

Azonosító:

2.1.27.

Megnevezés:

lakóépület

Védési rendelkezés száma:

Budapest Főváros Önkormányzata Közgyűlésének 30/2017. (IX. 29.) önkormányzati rendelete a településkép védelméről

Érintett helyrajzi szám(ok):

12686/7



ÉPÍTÉSZETTÖRTÉNETI ADATOK

Építmény típus:

lakóépület

Korszak:

XX. század

Építés éve:

1934-35

Építészeti stílus:

modern

Építész:



Kozma Lajos



ISMERTETÉS

Az 1930-as években épült lapostetős modern lakóépület szabadonálló telepítésű F+2 szintes. A Bimbó út felőli homlokzaton az 1. és 2. emelet rizalit jellegű kiugró épületrészét a vízszintes tagolás határozza meg: keskeny és tömör parapetsávok fölött magas ablaksávok. Az épület dél-keleti sarkán minden szinten köríves áttört korlátos teraszok kaptak helyet.

A telek utca felőli határán kő támfal és támfalgarázsok kerültek kialakításra.



Felhasznált források: <http://www.fentrol.hu> (2017.08.10.)
<https://maps.google.com> (2017.08.22.)

BIMBÓ ÚT 85. ALATT ÁLLÓ LAKÓÉPÜLET

Azonosító: **2.1.29.**

Cím: **Bimbó út 85.**




FŐVÁROSI EGYEDI VÉDETTSÉGŰ ÉPÍTMÉNY

Azonosító: **2.1.29.** Megnevezés: **lakóépület**

Védési rendelkezés száma: Budapest Főváros Önkormányzata Közgyűlésének 30/2017. (IX. 29.) önkormányzati rendelete a településképvédelméről

Érintett helyrajzi szám(ok): 12680



ÉPÍTÉSZEKTÖRTÉNETI ADATOK


Építmény típus: lakóépület
Korszak: XX. század
Építés éve: század eleje
Építészeti stílus: historizáló
Építész: n.a.



ISMERTETÉS

A XX. század elején épült historizáló lakóépület szabadonálló telepítésű, F+1 szintes. Bimbó út felőli homlokzatát a dél-keleti sarkán kiugró, ferdén lecsapott sarkú földszintes épületrész gazdagítja, melynek tetején áttört korlátos tetőterasz került kialakításra.

A homlokzat színezése két árnyalatú, sötétebb falsávok és nyílászárókeretezések adják a díszítést.



Felhasznált források: <http://www.fentrol.hu> (2017.08.10.)
<https://maps.google.com> (2017.08.22.)

BOLYAI UTCA 12. ALATT ÁLLÓ VILLA

Azonosító:

2.1.30.

Cím:

**Bolyai utca 12.
Orgona utca 8.**



FŐVÁROSI EGYEDI VÉDETTSÉGŰ ÉPÍTMÉNY

Azonosító:

2.1.30.

2.1.145.

Megnevezés:

villa

Védési rendelkezés
száma:

Budapest Főváros Önkormányzata Közgyűlésének
30/2017. (IX. 29.) önkormányzati rendelete a
településkép védelméről

Érintett helyrajzi
szám(ok):

12979



ÉPÍTÉSZETTÖRTÉNETI ADATOK

Építmény típus:

villa

Korszak:

XIX-XX. század fordulója

Építés éve:

1897-1904

Építészeti stílus:

szecessziós

Építész:

Gabinyi Sámuel



ISMERTETÉS

A XIX. és a XX. század fordulóján épült összetett tömegformálású szecessziós villa szabadonállóan telepített, F+2 szintes.

Egyes épületrészek földszintes, illetve kétszintes magasak, tetejükön áttört korlátos tetőteraszokkal. Az oromfalasan kialakított homlokzati elemek vertikálisan nyújtják az épülettömeget.

A homlokzatok játékoságát a változatos formájú nyílászárók, a nyílászárókat keretező, az épületsarkokat, párkányokat kiemelő sötét színű falsávok adják.

Felhasznált források: <http://www.fentrol.hu> (2017.08.10.)
<http://muemlekem.hu> (2017.08.10.)

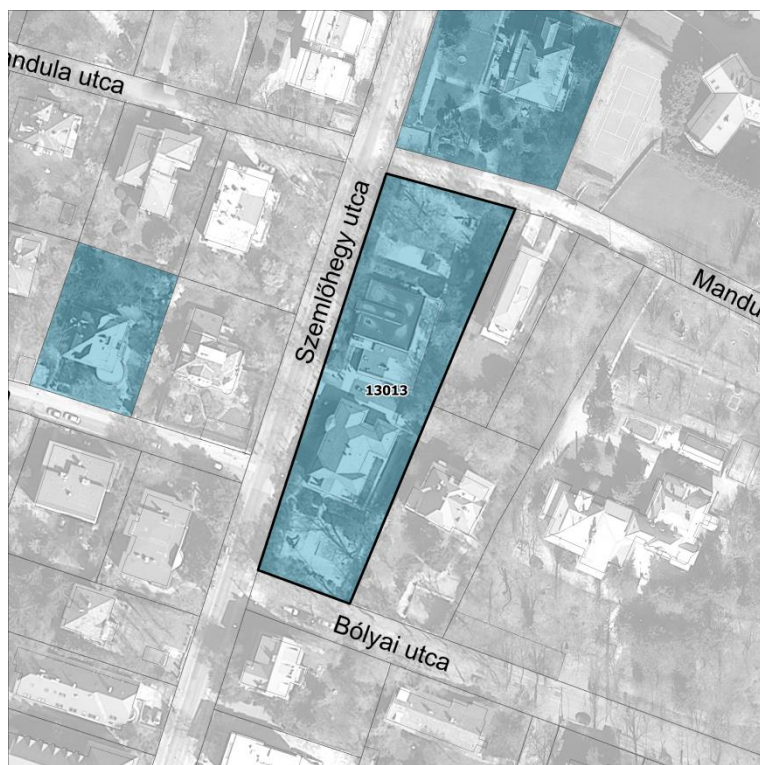
BOLYAI UTCA 15. ALATT ÁLLÓ EREDETILEG VILLA

Azonosító:

2.1.31.

Cím:

**Bolyai utca 15.
Szemlőhegy utca 17-21.**



FŐVÁROSI EGYEDI VÉDETTSÉGŰ ÉPÍTMÉNY

Azonosító:

2.1.31.

2.1.202.

Megnevezés:

eredetileg villa

Védési rendelkezés
száma:

Budapest Főváros Önkormányzata Közgyűlésének
30/2017. (IX. 29.) önkormányzati rendelete a
településkép védelméről

Érintett helyrajzi
szám(ok):

13013



ÉPÍTÉSZEPTÖRTÉNETI ADATOK

Építmény típus:

eredetileg villa

Korszak:

XIX. század

Építés éve:


1892

Építészeti stílus:

historizáló

Építész:


Szeletzky Lajos



ISMERTETÉS

A XIX. század végén épült historizáló villaépület szabadonálló telepítésű, F+1 szintes. A Bolyai utcával párhuzamos épületszárny homlokzata szimmetrikus kialakítású 3 axis, középső tengelyében a földszinten a bejárat, az 1. emeleten dupla pilaszterekkel közrefogott félköríves záródású ablak kapott helyet, a középtengelyt fölül timpanon zárja. A szélső tengelyekben az 1. emeleten a homlokzatsík hátraugrik, a földszint fölött egy-egy balusztrádos korláttal szegélyezett tetőterasz helyezkedik el.

A homlokzatokat vízszintes osztópárkányok, a nyílászárókat szemöldökpárkányok, az épület és rizalit sarkokat vakolatarchitektúrás kváderek, tagolják, melyek fehér színe hangsúlyosan eltér a sárga alapszíntől.



Felhasznált források: <http://www.fentrol.hu> (2017.08.10.)
<http://muemlekm.hu> (2017.08.10.)

BORBOLYA UTCA 4. ALATT ÁLLÓ LAKÓÉPÜLET

Azonosító:

2.1.32.

Cím:

Borbolya utca 4.



FŐVÁROSI EGYEDI VÉDETTSÉGŰ ÉPÍTMÉNY

Azonosító:
2.1.32.

Megnevezés:
lakóépület

Védési rendelkezés
száma:

Budapest Főváros Önkormányzata Közgyűlésének
30/2017. (IX. 29.) önkormányzati rendelete a
településkép védelméről

Érintett helyrajzi
szám(ok):

13004/2

ÉPÍTÉSZETTÖRTÉNETI ADATOK

Építmény típus: lakóépület
Korszak: XX. század
Építés éve: 1929
Építészeti stílus: historizáló
Építész: Jakob Dezső, Sós Aladár



ISMERTETÉS

Az 1920-as évek végén épült historizáló villaépület szabadonálló telepítésű, F+2 szintes.



Felhasznált források: <http://www.fentrol.hu> (2017.08.10.)
<https://maps.google.com> (2017.08.22.)

BRANYISZKÓ ÚT 11/A, B, C ALATT ÁLLÓ LAKÓÉPÜLET

Azonosító: **2.1.34.**

Cím:

**Branyiszkó út 11/A, B, C
Virág árok 9.**



FŐVÁROSI EGYEDI VÉDETTSÉGŰ ÉPÍTMÉNY

Azonosító:
**2.1.34.
2.1.233.**


Megnevezés:
lakóépület

Védési rendelkezés
száma:

Budapest Főváros Önkormányzata Közgyűlésének
30/2017. (IX. 29.) önkormányzati rendelete a
településkép védelméről

Érintett helyrajzi
szám(ok):

11997/5, 6, 7






ÉPÍTÉSZETTÖRTÉNETI ADATOK

Építmény típus: lakóépület
Korszak: XX. század
Építés éve: 1937
Építészeti stílus: modern
Építész: Kósa Zoltán és Bálint Károly



ISMERTETÉS

A XX. század első felében épült modern lakóépület 3 sorházjelleggel egymáshoz kapcsolódó épülethez áll, F+1, illetve F+2 szintes. Az egyszerű elemekből építkező, mégis mozgalmos épületkubust a homlokzati falsíkok ugrásai, a félköríves alaprajzi kialakítású tetőterasszal lezárt épületrészek adják, az egyszerű vonalú nyílászárókat körablakok és sarokablakok egészítik ki.



Felhasznált források: <http://www.fentrol.hu> (2017.08.10.)
<https://maps.google.com> (2017.08.22.)

CSERJE UTCA 1. ALATT ÁLLÓ LAKÓÉPÜLET

Azonosító: **2.1.42.**

Cím: **Cserje utca 1.
Vérhalom utca 31/E**



FŐVÁROSI EGYEDI VÉDETTSÉGŰ ÉPÍTMÉNY

Azonosító: **2.1.42.
2.1.231.** Megnevezés: **lakóépület**

Védési rendelkezés száma: Budapest Főváros Önkormányzata Közgyűlésének 30/2017. (IX. 29.) önkormányzati rendelete a településkép védelméről

Érintett helyrajzi szám(ok): 15105



ÉPÍTÉSZETTÖRTÉNETI ADATOK

Építmény típus: lakóépület
Korszak: XX. század
Építés éve: 1932
Építészeti stílus: modern
Építész: Jánszky Béla és Szivessy Tibor



ISMERTETÉS

A XX. század első felében saroktelekre épült lapostetős modern lakóépület F+2 szintes, tömegalakítása tagolt. Íves épületrészek és sarokablakok gazdagítják a homlokzatokat.



Felhasznált források: <http://www.fentrol.hu> (2017.08.10.)
<https://maps.google.com> (2017.08.22.)

CSERJE UTCA 4/A ALATT ÁLLÓ LAKÓÉPÜLET

Azonosító: **2.1.43.**

Cím: **Cserje utca 4/A**



FŐVÁROSI EGYEDI VÉDETTSÉGŰ ÉPÍTMÉNY

Azonosító: **2.1.43.**
Megnevezés: **lakóépület**

Védési rendelkezés száma: Budapest Főváros Önkormányzata Közgyűlésének 30/2017. (IX. 29.) önkormányzati rendelete a településképi védelemről

Érintett helyrajzi szám(ok): 15101/14



ÉPÍTÉSZETTÖRTÉNETI ADATOK

Építmény típus: lakóépület
Korszak: XX. század
Építés éve: 1931
Építészeti stílus: modern
Építész: Molnár Farkas

ISMERTETÉS

A XX. század első felében épült lapostetős modern lakóépület egyszerű tömegformálású, a felső szinten nagy tetőterasz fordul az utca irányába.

Felhasznált források: <http://www.fentrol.hu> (2017.08.10.)
<http://muemlekiem.hu> (2017.08.10.)

CSERJE UTCA 4/B ALATT ÁLLÓ LAKÓÉPÜLET

Azonosító: **2.1.44.**

Cím: **Cserje utca 4/B**



FŐVÁROSI EGYEDI VÉDETTSÉGŰ ÉPÍTMÉNY

Azonosító: **2.1.44.** Megnevezés: **lakóépület**

Védési rendelkezés száma: Budapest Főváros Önkormányzata Közgyűlésének 30/2017. (IX. 29.) önkormányzati rendelete a településképf védelméről

Érintett helyrajzi szám(ok): 15101/14




ÉPÍTÉSZEPTÖRTÉNETI ADATOK

Építmény típus: lakóépület
Korszak: XX. század
Építés éve: 1931-32
Építészeti stílus: modern
Építész: Molnár Farkas



ISMERTETÉS

A XX. század első felében épült, a telek utcától távolabbi részére telepített lapostetős modern lakóépület egyszerű tömegformálással, a felső szinten nagy tetőterasszal.



Felhasznált források: <http://www.fentrol.hu> (2017.08.10.)
<http://muemlekiem.hu> (2017.08.10.)

CSERJE UTCA 12. ALATT ÁLLÓ LAKÓÉPÜLET

Azonosító:

2.1.45.

Cím:

Cserje utca 12.



FŐVÁROSI EGYEDI VÉDETTSÉGŰ ÉPÍTMÉNY

Azonosító:
2.1.45.


Megnevezés:
lakóépület

Védési rendelkezés
száma:

Budapest Főváros Önkormányzata Közgyűlésének
30/2017. (IX. 29.) önkormányzati rendelete a
településkép védelméről

Érintett helyrajzi
szám(ok):

15101/6



ÉPÍTÉSZETTÖRTÉNETI ADATOK

Építmény típus:

lakóépület

Korszak:

XX. század

Építés éve:


1932

Építészeti stílus:

modern




Építész:

Molnár Farkas



ISMERTETÉS

A XX. század első felében épült 2 szintes, lapostetős modern lakóépület dél-keleti sarkát a nagyméretű sarokerkélyek hangsúlyozzák. Amíg a lépcsőházi épületkubus egy szinttel magasabb kialakítású, biztosítva az utolsó lakószint fölötti tetőre való kijutást, addig egyes épületrészek csak egy szint magasak, így az épülettömeg kellemesen tagolt.



Felhasznált források: <http://www.fentrol.hu> (2017.08.10.)
<http://muemlekiem.hu> (2017.08.10.)

CSERJE UTCA 15. ALATT ÁLLÓ LAKÓÉPÜLET

Azonosító:

2.1.46.

Cím:

Cserje utca 15.



FŐVÁROSI EGYEDI VÉDETTSÉGŰ ÉPÍTMÉNY

Azonosító:

2.1.46.

Megnevezés:


eredetileg lakóépület

Védési rendelkezés száma:

Budapest Főváros Önkormányzata Közgyűlésének 30/2017. (IX. 29.) önkormányzati rendelete a településkép védelméről

Érintett helyrajzi szám(ok):

15118/2



ÉPÍTÉSZEPTÖRTÉNETI ADATOK

Építmény típus:

eredetileg lakóépület

Korszak:

XX. század

Építés éve:


1905

Építészeti stílus:

historizáló - eklektikus

Építész:




n.a.



ISMERTETÉS

A XX. század elején épült F+2 szintes szabadonálló telepítésű eklektikus, kastélyt idéző villa összetett tömegformálású, magastetőzete tagolt. A panoráma felé forduló fő tengelyben a magastetős épületrész kiemelkedik, oromfallal fordul a kilátás irányába, 3 axisos, ahol a fő axisban az 1. és 2. emeleten teraszok kaptak helyet. A fő tengelyben elhelyezkedő épületrész két oldalán 3-3 axisos egy szinttel alacsonyabb magastetős épületrészek kaptak helyet. A dél keleti saroktorony és a tereprendezés megtöri a panoráma felé eső homlokzat szimmetriáját.

Az utca felőli homlokzat aszimmetrikus, F+1 szintes tömeget mutat a magasabban fekvő közterület felől.



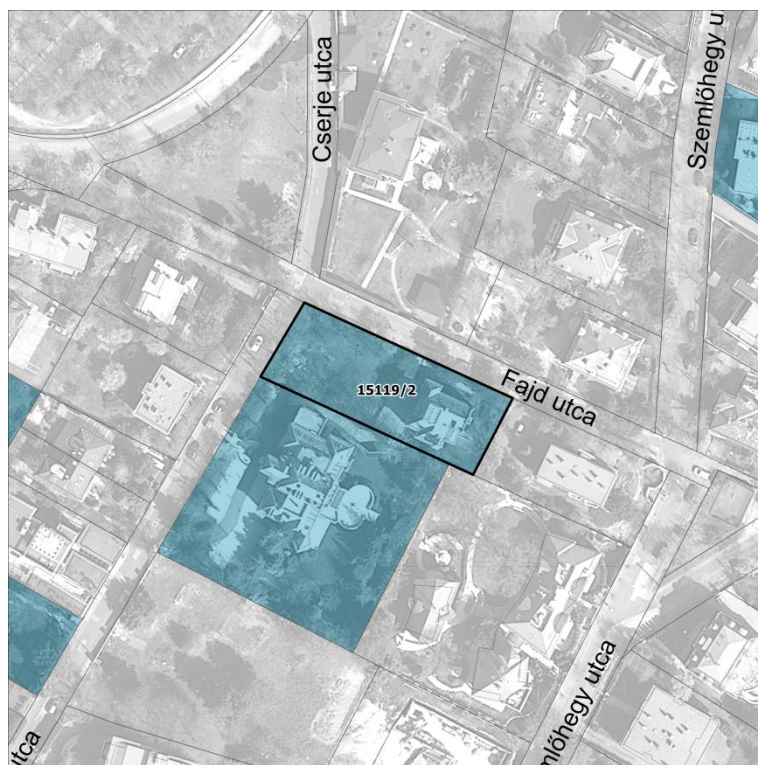
Felhasznált források: <http://www.fentrol.hu> (2017.08.10.)
<http://muemlekem.hu> (2017.08.10.)

CSERJE UTCA 17. ALATT ÁLLÓ LAKÓÉPÜLET

Azonosító: **2.1.47.**

Cím:

**Cserje utca 17.
Fajd utca 2/B**



FŐVÁROSI EGYEDI VÉDETTSÉGŰ ÉPÍTMÉNY

Azonosító: **2.1.47.
2.1.62.** Megnevezés: **lakóépület**

Védési rendelkezés száma: Budapest Főváros Önkormányzata Közgyűlésének 30/2017. (IX. 29.) önkormányzati rendelete a településképi védelméről

Érintett helyrajzi szám(ok): 15119/2



ÉPÍTÉSZETTÖRTÉNETI ADATOK

Építmény típus: lakóépület
Korszak: XX. század
Építés éve: 1905
Építészeti stílus: historizáló - eklektikus
Építész: n.a.

ISMERTETÉS

A XX. század elején saroktelken, szabadonálló kialakítással épült A +F+1+TT szintes eklektikus, kastélyt idéző villa összetett tömegformálású, a közterületek felé forduló "L" alakú épületrész öblében a panoráma felé alacsonyabb épülettömeg helyezkedik el. A tömeget innen saroktorony és fiatornyokkal díszített a tetősíkon túlemelkedő oromfalas épületrész gazdagítja.

Felhasznált források: <http://www.fentrol.hu> (2017.08.10.)
<https://maps.google.com> (2017.08.22.)

CSIBOR UTCA 6. ALATT ÁLLÓ LAKÓÉPÜLET

Azonosító: **2.1.48.**

Cím: **Csibor utca 6.**



FŐVÁROSI EGYEDI VÉDETTSÉGŰ ÉPÍTMÉNY

Azonosító: **2.1.48.** Megnevezés: **lakóépület**

Védési rendelkezés száma: Budapest Főváros Önkormányzata Közgyűlésének 30/2017. (IX. 29.) önkormányzati rendelete a településképp védelméről

Érintett helyrajzi szám(ok): 11391/12




ÉPÍTÉSZEPTÖRTÉNETI ADATOK

Építmény típus: lakóépület
Korszak:
Építés éve:
Építészeti stílus: szecessziós
Építész: n.a.



ISMERTETÉS

Az F+TT szintes szecessziós magastetős lakóépület szabadonálló telepítésű, tömege és tetőzete tagolt. A dél-keleti és dél-nyugati homlokzatokat nyolcszög három oldalából álló kiszögellések gazdagítják, az utca felőli kiszögellés toronyszerű lezárást kapott, a kert felé néző kiszögellés fölött tömör mellvéd erkély kapott helyet, melyet a tetőtér ormfalas kialakítású részéről lehet megközelíteni. Az alagsori rész kőlabazatos kialakítású, a földszinti nyílászárók finoman osztottak, a tetőtéri nyílászárók részben ormfalban, részben a tetőzetben kaptak helyet.



Felhasznált források: <http://www.fentrol.hu> (2017.08.10.)
<http://muemlekek.hu> (2017.08.10.)

CSOPAKI UTCA 3/B ALATT ÁLLÓ LAKÓÉPÜLET

Azonosító: **2.1.49.**

Cím: **Csopaki utca 3/B**



FŐVÁROSI EGYEDI VÉDETTSÉGŰ ÉPÍTMÉNY

Azonosító: **2.1.49.**
Megnevezés: **lakóépület**


Védési rendelkezés száma: Budapest Főváros Önkormányzata Közgyűlésének 30/2017. (IX. 29.) önkormányzati rendelete a településképvédelméről

Érintett helyrajzi szám(ok): 12158/2




ÉPÍTÉSZEKTÖRTÉNETI ADATOK

Építmény típus: lakóépület
Korszak: XX. század
Építés éve: 1933-1934
Építészeti stílus: modern
Építész: Dr. Barát Béla és Novák Endre



ISMERTETÉS

A XX. század első felében épült F+1 szintes magastetős lakóépület szabadonálló telepítésű, tömege és tetőzete egyszerű, nyugodt formálású. Az alacsony hajlásszögű tetőzet minden irányból kontyolt. Az utca felől az 1. emelethez terasz tartozik. A támfalkerítés kőből készült, tetején áttört egyszerű függőleges pálcákból álló fémkerítéssel.



Felhasznált források: <http://www.fentrol.hu> (2017.08.10.)
<http://muemlekem.hu> (2017.08.10.)

CSOPAKI UTCA 10. ALATT ÁLLÓ LAKÓÉPÜLET

Azonosító:

2.1.50.

Cím:

Csopaki utca 10.



FŐVÁROSI EGYEDI VÉDETTSÉGŰ ÉPÍTMÉNY

Azonosító:

2.1.50.

Megnevezés:


lakóépület

Védési rendelkezés száma:

Budapest Főváros Önkormányzata Közgyűlésének 30/2017. (IX. 29.) önkormányzati rendelete a településkép védelméről

Érintett helyrajzi szám(ok):

12181



ÉPÍTÉSZETTÖRTÉNETI ADATOK

Építmény típus:

lakóépület

Korszak:

XX. század

Építés éve:


1934

Építészeti stílus:

modern




Építész:

Kozma Lajos



ISMERTETÉS

A XX. század első felében épült F+1 szintes lapostetős modern lakóépület szabadonálló telepítésű, egyszerű szimmetrikus alaprajzi elrendezéssel. Az utca felől földszintes épülettömeget mutat, hátraugratott tetőfelépítménnyel. A bejárat a középső szimmetriatengelyben kapott helyet, fölötté filigrán előtetővel, két oldalán egy-egy ablak és körablak kapott helyet. A hátraugratott tetőfelépítményen vízszintes ablaksávok találhatóak. Az 1. szint fölötti zárófödém tetőterasként funkcionál, melynek tömör mellvédje osztás nélkül simul az alatt alvó szint homlokzati falába.



Felhasznált források: <http://www.fentrol.hu> (2017.08.10.)
<http://muemlekiem.hu> (2017.08.10.)

ERVIN UTCA 1. ALATT ÁLLÓ LAKÓÉPÜLET

Azonosító: **2.1.55.**

Cím:

**Ervin utca 1.
Érmelléki utca 16.**



FŐVÁROSI EGYEDI VÉDETTSÉGŰ ÉPÍTMÉNY

Azonosító:

2.1.55.

2.1.61.

Megnevezés:


lakóépület

Védési rendelkezés száma:

Budapest Főváros Önkormányzata Közgyűlésének 30/2017. (IX. 29.) önkormányzati rendelete a településképvédelemről

Érintett helyrajzi szám(ok):

12066



ÉPÍTÉSZEKTÖRTÉNETI ADATOK

Építmény típus:

lakóépület

Korszak:

XX. század

Építés éve:

1930 körül

Építészeti stílus:

modern

Építész:

Hendrik Antal és Hendrik Ervin



ISMERTETÉS

A XX. század első felében saroktelken épült, szabadonálló telepítésű modern lakóépület F+2 szintes, alaprajzi elrendezése szimmetrikus, tömegformálása egyszerű, nyugodt. Az Érmelléki utca felőli homlokzat szimmetrikus, az 1. emelet előtt terasz fut végig, mely közepén a földszinti kiugrás fölött kiszélesedik, a 2. emeleten mindkét oldalon sarokerkélyek helyezkednek el.

Az Ervin utca felőli homlokzat aszimmetrikus, a sarokerkély szélességében a 2. emeleten kiugró épülettömeg került kialakításra.

A 2. emelet fölött széles ereszt fut körbe az épületen, az erkélyek szélességében.

A bejárat az Ervin utca felől nyílik, ahol a személy- és a gépjármű bejáratokat kőpillérek határolják filigrán előtetőt tartva a bejáratok fölé, egyébként a kerítés kőlabazatos.

Felhasznált források: <http://www.fentrol.hu> (2017.08.10.)
<https://maps.google.com> (2017.08.22.)

ERVIN UTCA 9. ALATT ÁLLÓ LAKÓÉPÜLET

Azonosító: **2.1.56.**

Cím:

**Ervin utca 9.
Lorántffy Zsuzsanna út 7.
Fillér utca 40-42.**



FŐVÁROSI EGYEDI VÉDETTSÉGŰ ÉPÍTMÉNY

Azonosító:

2.1.56.

2.1.71.

2.1.133.

Megnevezés:

lakóépület

Védési rendelkezés száma:

Budapest Főváros Önkormányzata Közgyűlésének 30/2017. (IX. 29.) önkormányzati rendelete a településképp védelméről

Érintett helyrajzi szám(ok):

12070



ÉPÍTÉSZETTÖRTÉNETI ADATOK

Építmény típus:

lakóépület

Korszak:

Építés éve:

Építészeti stílus:

historizáló - eklektikus

Építész:

n.a.



ISMERTETÉS

A saroktelken szabadonálló telepítésű, barokk kastélyt idéző manzardtetős épület F+1+TT szintes, szimmetrikus alaprajzi elrendezésű. A középtengelyében mind az Lorántffy Zsuzsanna utca, mind a kert felé a homlokzati síkból kiugró végigmenő rizalitok kaptak helyet, erre szervezett a bejárat és a kert felé néző nagy teraszra vezető kijárat is.

Az utca felőli főhomlokzat rizalitján az 1. emeleten kőkonzolokon nyugvó áttört kovácsoltvas korlátos erkély emeli ki a középtengelyt, a középtengely mindkét oldalán 2-2 axisban íves záródású osztott, zsalugáteres nyílászárók helyezkednek el.

A kert felőli főhomlokzat szintén 5 axisos, a középtengelyben kialakított földszinti teraszról széles lépcsősor vezet le a kertbe, a középső rizalit 1. emeleti erkélye a főtengety hangsúlyozza, a középtengely mindkét oldalán 2-2 axisban a utca felőli főhomlokzathoz hasonló a nyílászárók elrendezése.

Az oldalhomlokzatok 3-3 axisosak, a nyílászárók többi homlokzathoz hasonló kialakításúak.



Felhasznált források: <http://www.fentrol.hu> (2017.08.10.)
<http://muemlekem.hu> (2017.08.10.)

ÉRMELLÉKI UTCA 1. ALATT ÁLLÓ LAKÓÉPÜLET

Azonosító:

2.1.57.

Cím:

Érmelléki utca 1.
Trombitás út 9.



FŐVÁROSI EGYEDI VÉDETTSÉGŰ ÉPÍTMÉNY

Azonosító:

2.1.57.

2.1.223.

Megnevezés:

lakóépület

Védési rendelkezés
száma:

Budapest Főváros Önkormányzata Közgyűlésének
30/2017. (IX. 29.) önkormányzati rendelete a
településkép védelméről

Érintett helyrajzi
szám(ok):

12088

ÉPÍTÉSZEPTÖRTÉNETI ADATOK

Építmény típus:

lakóépület

Korszak:

XX. század

Építés éve:




1939

Építészeti stílus:

historizáló - eklektikus

Építész:

n.a.



ISMERTETÉS

A XX. század első felében saroktelken szabadonálló telepítéssel épült, barokkos kastélyt idéző villa F+1 szintes összetett alaprajzú, tömegformálása tagolt.

A Trombitás utca felől az alagsori szint is feltárul a tereplejtésnek köszönhetően. A homlokzat középső tengelyében 3 axisos, az alagsorban és a földszint félköríves kialakítású épületrész kapott helyet, timpanonnal lezárva.

Az alagsor és a földszint félköríves kialakítású épületrésze az 1. emeleten tágas teraszt képez.

A középtengely két oldalán 2-2 axisos épületrészek találhatók, a dél-kelet felőli F+1 szintes, a dél-nyugat felőli csak földszintes, ennek tetején tágas tetőterasz kapott helyet. A terasz fölött legyezőformájú, kovácsoltvas szerkezetű üveg előtető található.

Az 1. emeleti teraszok korlátja szintén kovácsoltvas falazott pillérek között.

A kőlabazatos és kőpilléres kerítésben gazdagon díszített kovácsoltvas kapuzatokat találhatók, az Érmelléki utca felőli személybejárat fölött filigrán előtetővel.

Felhasznált források: <http://www.fentrol.hu> (2017.08.10.)
<https://maps.google.com> (2017.08.22.)

ÉRMELLÉKI UTCA 6. ALATT ÁLLÓ LAKÓÉPÜLET

Azonosító:

2.1.58.

Cím:

Érmelléki utca 6.



FŐVÁROSI EGYEDI VÉDETTSÉGŰ ÉPÍTMÉNY

Azonosító:

2.1.58.

Megnevezés:


lakóépület

Védési rendelkezés száma:

Budapest Főváros Önkormányzata Közgyűlésének 30/2017. (IX. 29.) önkormányzati rendelete a településképvédelméről

Érintett helyrajzi szám(ok):

12057



ÉPÍTÉSZEPTÖRTÉNETI ADATOK

Építmény típus:

lakóépület

Korszak:

XX. század

Építés éve:


1932

Építészeti stílus:

modern

Építész:

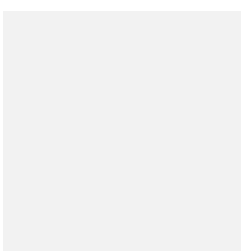
Hamburger István



ISMERTETÉS

A XX. század első felében szabadonálló telepítéssel épült modern lakóépület F+2 szintes. Tömegformálása egyszerű, nyugodt, a homlokzatok aszimmetrikusak, jellemző építészeti elemük a hosszan elnyúló teraszok alkalmazása, melyeknek játékosságot kölcsönöznek vegyesen alkalmazott tömör falazott mellvédek és áttört fémkorlátok.

Az utca lejtéséből adódóan a kerítés részben kőtámfal, melynek tetején áttört fémkerítés található.



Felhasznált források: <http://www.fentrol.hu> (2017.08.10.)
<https://maps.google.com> (2017.08.22.)

ÉRMELLÉKI UTCA 9. ALATT ÁLLÓ BÉRVILLA

Azonosító: **2.1.59.**

Cím: **Érmelléki utca 9.**




FŐVÁROSI EGYEDI VÉDETTSÉGŰ ÉPÍTMÉNY

Azonosító: **2.1.59.** Megnevezés: **eredetileg bérvilla**

Védelmi rendelkezés száma: Budapest Főváros Önkormányzata Közgyűlésének 30/2017. (IX. 29.) önkormányzati rendelete a településképf védelméről

Érintett helyrajzi szám(ok): 12084



ÉPÍTÉSZETTÖRTÉNETI ADATOK


Építmény típus: eredetileg bérvilla
Korszak: XX. század
Építés éve: 1913-1914
Építészeti stílus: szecessziós
Építész: Jakab Árpád



ISMERTETÉS

A XX. század elején szabadonálló telepítéssel épült szecessziós bérvilla F+2 szintes, összetett alaprajzú és tömegformálású. A homlokzatokat zárterkélyek gazdagítják, részben tetőzettel, részben erkéllyel lezárva, saroktorony emeli ki utca felőli homlokzat északi sarkát. A nyílászárók arányai, záródásuk kialakítása változatos, a homlokzatoknak további játékosságot biztosít az anyaghasználat, a saroktorony részben kőburkolatos, a faburkolatú zárterkély mellett az oromzatok fa díszítőelemekben gazdagok.

A tetőzetet tagolt, az oromfalas kialakítású részek jellemzően csonkakontyosak.



Felhasznált források: <http://www.fentrol.hu> (2017.08.10.)
<http://muemlekiem.hu> (2017.08.10.)

ÉRMELLÉKI UTCA 11. ALATT ÁLLÓ LAKÓÉPÜLET

Azonosító: **2.1.60.**

Cím:

Érmelléki utca 11.



FŐVÁROSI EGYEDI VÉDETTSÉGŰ ÉPÍTMÉNY

Azonosító:
2.1.60.


Megnevezés:
lakóépület

Védési rendelkezés
száma:

Budapest Főváros Önkormányzata Közgyűlésének
30/2017. (IX. 29.) önkormányzati rendelete a
településkép védelméről

Érintett helyrajzi
szám(ok):

12083



ÉPÍTÉSZETTÖRTÉNETI ADATOK

Építmény típus: lakóépület
Korszak: XX. század
Építés éve: 1930 körül
Építészeti stílus: historizáló - eklektikus
Építész: n.a.

ISMERTETÉS

A XX. század első felében szabadonálló telepítéssel épült historizáló lakóépület az utca felől F+TT, a kert felől F+1+TT szintes, szimmetrikus alaprajzi kialakítású tömegformálása egyszerű, manzárdtetős kialakítással. Az alaprajz utcára merőleges fő tengelyében kapott helyet a bejárat, két oldalán korinthoszi oszloppárok, fölötté balusztrádos erkély. A bejárat két oldalán egy-egy íves záródású osztott üveges ablak gazdagon díszített kőkeretézéssel. A kert felőli főhomlokzat középtengelyét enyhén íves kiugró épületrész emeleti ki, mely a tetőtér magasságába is felfut. Az oldalhomlokzatok középtengelyében egy-egy kiugrás került kialakítása. A homlokzatok meghatározó eleme a tetőzet alatt körbefutó vízszintes párkány és a sarkokat kiemelő kváderosztás.

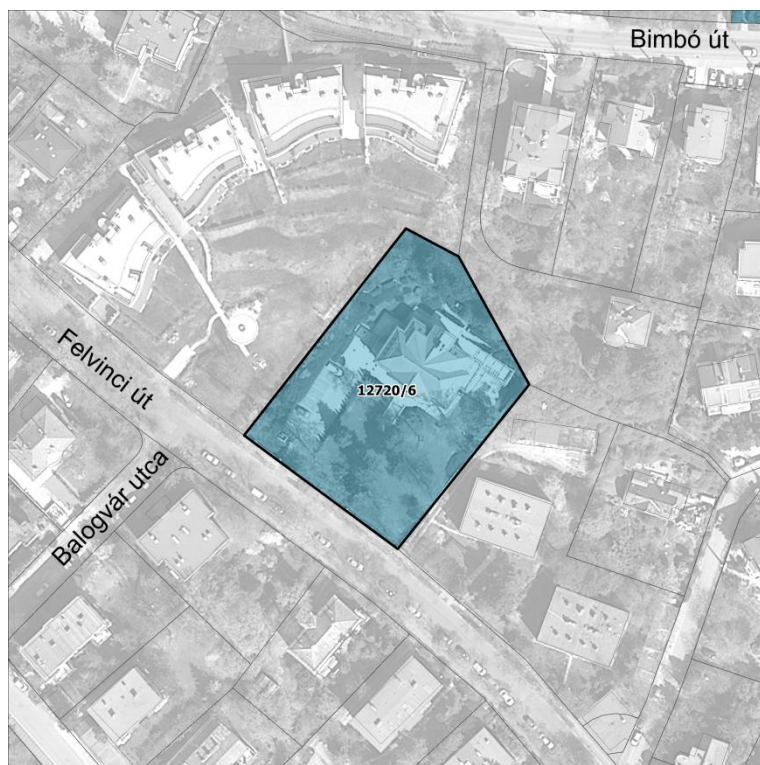
Felhasznált források: <http://www.fentrol.hu> (2017.08.10.)
<https://maps.google.com> (2017.08.22.)

FELVINCI ÚT 27. ALATT ÁLLÓ LAKÓÉPÜLET

Azonosító: **2.1.65.**

Cím:

Felvinci út 27.



FŐVÁROSI EGYEDI VÉDETTSÉGŰ ÉPÍTMÉNY

Azonosító:
2.1.65.

Megnevezés:
lakóépület

Védési rendelkezés
száma:

Budapest Főváros Önkormányzata Közgyűlésének
30/2017. (IX. 29.) önkormányzati rendelete a
településkép védelméről

Érintett helyrajzi
szám(ok):

12720/6



ÉPÍTÉSZETTÖRTÉNETI ADATOK

Építmény típus:

lakóépület

Korszak:

XX. század

Építés éve:

1930

Építészeti stílus:

historizáló - eklektikus

Építész:

Opaterny Flóris






ISMERTETÉS

A XX. század első felében szabadonállóan telepített magastetőű F+1+TT szintes lakóépület szimmetrikus alaprajzi elrendezésű, nyugodt tömegformálású. Az épület főtengelyére szervezett a főbejárat, melyhez széles lépcsősor vezet fel a kertből, az előreugró 3 axisos bejárat rizalit fölött timpanon került kialakításra, az emeleti szinthez balusztrádos terasz kapcsolódik, a bejárat rizalit két oldalán 1-1 axisban helyezkednek el a nyílászárók.

Az épület tömeg a hátsó kert felé egy szinttel alacsonyabb a terepadottságok miatt.

Az épületet körbefutó ereszpárkány fogja egybe.



Felhasznált források: <http://www.fentrol.hu> (2017.08.10.)
<http://muemlekiem.hu> (2017.08.10.)

FENYVES UTCA 10/A ALATT ÁLLÓ LAKÓÉPÜLET

Azonosító:

2.1.67.

Cím:

Fenyves utca 10/A
Orsó utca 17.



FŐVÁROSI EGYEDI VÉDETTSÉGŰ ÉPÍTMÉNY

Azonosító:

2.1.67.

2.1.148.

Megnevezés:


lakóépület

Védési rendelkezés
száma:

Budapest Főváros Önkormányzata Közgyűlésének
30/2017. (IX. 29.) önkormányzati rendelete a
településkép védelméről

Érintett helyrajzi
szám(ok):

12434/2



ÉPÍTÉSZETTÖRTÉNETI ADATOK

Építmény típus:

lakóépület

Korszak:

XX. század

Építés éve:



1920 körül

Építészeti stílus:

szecessziós

Építész:

n.a.



ISMERTETÉS

A XX. század elején szabadonálló telepítéssel épület F+2 szintes magastetős lakóépület karakterét a gazdag téglarchitektúra adja. Az épülettömeget a tömör mellvédes erkélyek tagolják.

Az utca felőli kőtámfalak kerültek kialakításra.

Felhasznált források: <http://www.fentrol.hu> (2017.08.10.)
<https://maps.google.com> (2017.08.22.)

FILLÉR UTCA 26. ALATT ÁLLÓ ENYEDI-VILLA

Azonosító: **2.1.69.**

Cím:

**Fillér utca 26.
Garas utca 16-18.**



FŐVÁROSI EGYEDI VÉDETTSÉGŰ ÉPÍTMÉNY

Azonosító:

2.1.69.

2.1.78.

Megnevezés:

Enyedi-villa

Védési rendelkezés
száma:

Budapest Főváros Önkormányzata Közgyűlésének
30/2017. (IX. 29.) önkormányzati rendelete a
településkép védelméről

Érintett helyrajzi
szám(ok):

12095



ÉPÍTÉSZETTÖRTÉNETI ADATOK

Építmény típus:

Enyedi-villa

Korszak:

XX. század

Építés éve:

1910

Építészeti stílus:

szecessziós

Építész:

Bauer Emil és
Cuttmoss Gyula



ISMERTETÉS

A XX. század elején saroktelken szabadonállóan telepített részben magastetős, részben laostetős szecessziós lakóépület (ún. Enyedi-villa) F+2 szintes. A homlokzatokat loggiák és pillérekkel alátámasztott sarokloggiák tagolják, adnak a közterületek felől markáns megjelenést az épületnek.



Felhasznált források: <http://www.fentrol.hu> (2017.08.10.)
<http://www.fortepon.hu> (2017.08.10.)
<http://muemlekek.hu> (2017.08.10.)

GARAS UTCA 6. ALATT ÁLLÓ LAKÓÉPÜLET

Azonosító:

2.1.76

Cím:

Garas utca 6.



FŐVÁROSI EGYEDI VÉDETTSÉGŰ ÉPÍTMÉNY

Azonosító:

2.1.76

Megnevezés:


lakóépület

Védési rendelkezés száma:

Budapest Főváros Önkormányzata Közgyűlésének 30/2017. (IX. 29.) önkormányzati rendelete a településkép védelméről

Érintett helyrajzi szám(ok):

12086/2



ÉPÍTÉSZETTÖRTÉNETI ADATOK

Építmény típus:

lakóépület

Korszak:

XX. század

Építés éve:

1910-1920-as évek

Építészeti stílus:

szecessziós

Építész:

n.a.



ISMERTETÉS

A XX. század elején szabadonálló telepítéssel épült F+2+TT szintes szecessziós lakóépület tagolt tömegformálással, tetőzete összetett formájú. Zárterkélyek, tetőteraszok, díszes orozatok, sarok tornyok adják a tömeg játékosságát.

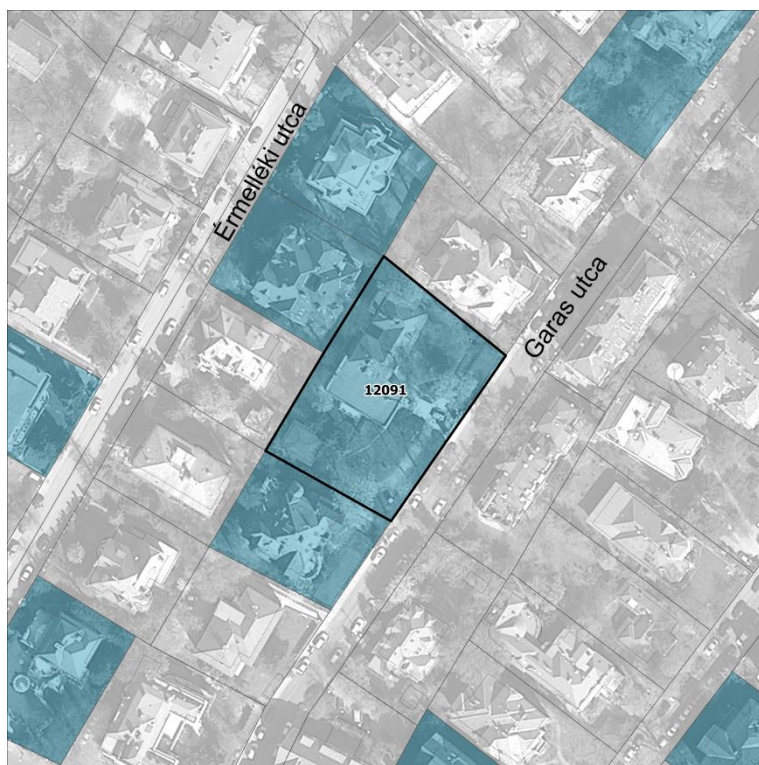


Felhasznált források: <http://www.fentrol.hu> (2017.08.10.)
<https://maps.google.com> (2017.08.28.)

GARAS UTCA 8-10. ALATT ÁLLÓ LAKÓÉPÜLET

Azonosító: **2.1.77.**

Cím: **Garas utca 8-10.**



FŐVÁROSI EGYEDI VÉDETTSÉGŰ ÉPÍTMÉNY

Azonosító: **2.1.77.** Megnevezés: **lakóépület**

Védési rendelkezés száma: Budapest Főváros Önkormányzata Közgyűlésének 30/2017. (IX. 29.) önkormányzati rendelete a településképvédelméről

Érintett helyrajzi szám(ok): 12091



ÉPÍTÉSZETTÖRTÉNETI ADATOK

Építmény típus: lakóépület
Korszak: XX. század
Építés éve: 1922
Építészeti stílus: historizáló
Építész: Málnai Béla



ISMERTETÉS

nincs információ



Felhasznált források: <http://www.fentrol.hu> (2017.08.10.)
<http://muemlekiem.hu> (2017.08.10.)

GARAS UTCA 24/A ALATT ÁLLÓ LAKÓÉPÜLET

Azonosító: **2.1.79.**

Cím: **Garas utca 24/A**




FŐVÁROSI EGYEDI VÉDETTSÉGŰ ÉPÍTMÉNY

Azonosító: **2.1.79.** Megnevezés: **lakóépület**


Védési rendelkezés száma: Budapest Főváros Önkormányzata Közgyűlésének 30/2017. (IX. 29.) önkormányzati rendelete a településkép védelméről

Érintett helyrajzi szám(ok): 12117/1



ÉPÍTÉSZEPTÖRTÉNETI ADATOK

Építmény típus: lakóépület
Korszak: XX. század
Építés éve: 1932
Építészeti stílus: historizáló
Építész: Barát Béla, Novák Ede




ISMERTETÉS

A XX. század első felében szabadonálló telepítéssel épült magastetős lakóépület F+2 szintes. A utca felőli homlokzat 5 axisos, a középső tengelyt oszlopokkal alátámasztott erkélyek emelik ki. Az ablakok zsalugáteresek.

Az épülettömeg kert felé eső részén pillérekkel alátámasztott sarokloggiák lazítják a tömör kialakítást.

A tetőzet enyhe hajlásszögű, nyugodt formájú.



Felhasznált források: <http://www.fentrol.hu> (2017.08.10.)
<http://muemlekek.hu> (2017.08.10.)

GÁBOR ÁRON UTCA 14. ALATT ÁLLÓ LAKÓÉPÜLET

Azonosító: **2.1.82.**

Cím:

Gábor Áron utca 14.



FŐVÁROSI EGYEDI VÉDETTSÉGŰ ÉPÍTMÉNY

Azonosító:

2.1.82.

Megnevezés:

lakóépület

Védési rendelkezés száma:

Budapest Főváros Önkormányzata Közgyűlésének 30/2017. (IX. 29.) önkormányzati rendelete a településképi védelemről

Érintett helyrajzi szám(ok):

11520



ÉPÍTÉSZETTÖRTÉNETI ADATOK

Építmény típus:

lakóépület

Korszak:

XX. század eleje

Építés éve:

Építészeti stílus:

historizáló

Építész:

n.a.



ISMERTETÉS

A XX. század elején szabadonálló telepítéssel épült magastetős villa A+F+1 szintes, összetett tömegformálású. Az utca felőli homlokzat meghatározó eleme az oromfalas rizalitosan kiugró épületrész.



Felhasznált források: <http://www.fentrol.hu> (2017.08.10.)
<https://maps.google.com> (2017.08.28.)

GÁBOR ÁRON UTCA 16. ALATT ÁLLÓ LAKÓÉPÜLET

Azonosító:

2.1.83.

Cím:

Gábor Áron utca 16.
Pasaréti út 58.



FŐVÁROSI EGYEDI VÉDETTSÉGŰ ÉPÍTMÉNY

Azonosító:

2.1.83.

2.1.156.

Megnevezés:

lakóépület

Védési rendelkezés
száma:

Budapest Főváros Önkormányzata Közgyűlésének
30/2017. (IX. 29.) önkormányzati rendelete a
településképző védelméről

Érintett helyrajzi
szám(ok):

11519

ÉPÍTÉSZETTÖRTÉNETI ADATOK

Építmény típus:

lakóépület

Korszak:

XX. század

Építés éve:

1913

Építészeti stílus:

szecessziós

Építész:

Berényi Ignác



ISMERTETÉS

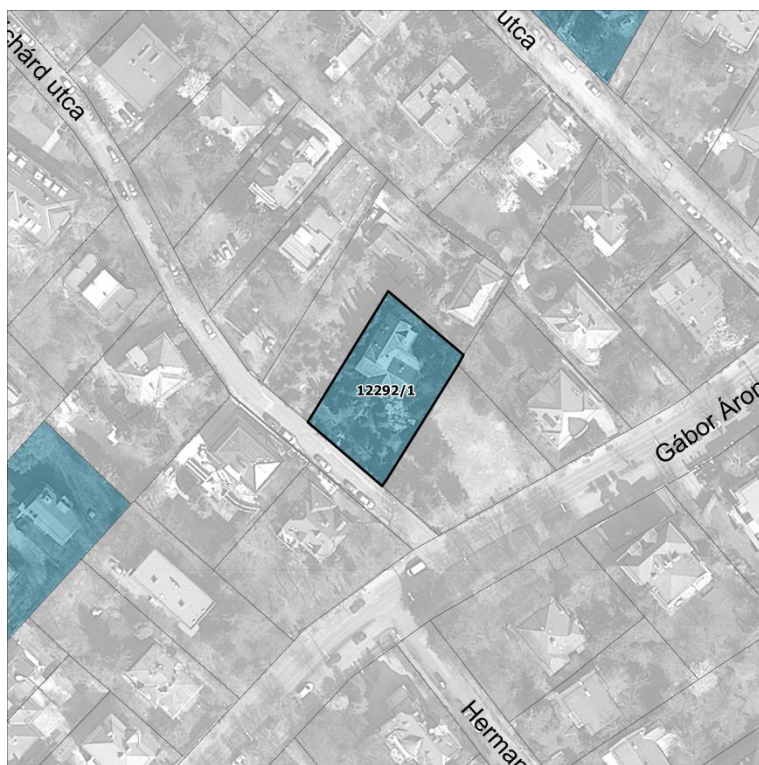
A XX. század elején szabadonálló telepítéssel épült magastetős villa
A+F+1 szintes, összetett tömegformálású. Az alagsor kőburkolatos.

Felhasznált források: <http://www.fentrol.hu> (2017.08.10.)
<http://muemlekek.hu> (2017.08.10.)

GUYON RICHÁRD UTCA 3. ALATT ÁLLÓ LAKÓÉPÜLET

Azonosító: **2.1.84.**

Cím: **Guyon Richárd utca 3.**



FŐVÁROSI EGYEDI VÉDETTSÉGŰ ÉPÍTMÉNY

Azonosító: **2.1.84.**
Megnevezés: **lakóépület**

Védési rendelkezés száma: Budapest Főváros Önkormányzata Közgyűlésének 30/2017. (IX. 29.) önkormányzati rendelete a településképvédelméről

Érintett helyrajzi szám(ok): 12292/1



ÉPÍTÉSZEPTÖRTÉNETI ADATOK

Építmény típus: lakóépület
Korszak:
Építés éve:
Építészeti stílus:
Építész: n.a.



ISMERTETÉS

nincs információ

Felhasznált források: <http://www.fentrol.hu> (2017.08.10.)
<http://muemlekem.hu> (2017.08.10.)

HANKÓCZY JENŐ UTCA 2. ALATT ÁLLÓ LAKÓÉPÜLET

Azonosító: **2.1.85.**

Cím:

**Hankóczy Jenő utca 2.
Ruszi út 8.**



FŐVÁROSI EGYEDI VÉDETTSÉGŰ ÉPÍTMÉNY

Azonosító:
**2.1.85.
2.1.193.**

Megnevezés:
lakóépület

Védési rendelkezés
száma:

Budapest Főváros Önkormányzata Közgyűlésének
30/2017. (IX. 29.) önkormányzati rendelete a
településképző védelméről

Érintett helyrajzi
szám(ok):

12186/2




ÉPÍTÉSZETTÖRTÉNETI ADATOK

Építmény típus: lakóépület
Korszak: XX. század
Építés éve: 1941
Építészeti stílus: modern
Építész: Kozma Lajos



ISMERTETÉS

A XX. század első felében saroktelken szabadonálló telepítéssel épült modern lakóház F+1(2) szintes, egyszerű tömegformából álló, nagy tetőterasszal kialakított.



Felhasznált források: <http://www.fentrol.hu> (2017.08.10.)
<http://muemlekm.hu> (2017.08.10.)

HANKÓCZY JENŐ UTCA 24. ALATT ÁLLÓ LAKÓÉPÜLET

Azonosító:

2.1.86.

Cím:

Hankóczy Jenő utca 24.
Vadrózsa utca 7.



FŐVÁROSI EGYEDI VÉDETTSÉGŰ ÉPÍTMÉNY

Azonosító:
2.1.86.
2.1.228.

Megnevezés:
lakóépület

Védési rendelkezés
száma:

Budapest Főváros Önkormányzata Közgyűlésének
30/2017. (IX. 29.) önkormányzati rendelete a
településkép védelméről

Érintett helyrajzi
szám(ok):

12277/6



ÉPÍTÉSZETTÖRTÉNETI ADATOK



Építmény típus:	lakóépület
Korszak:	XX. század
Építés éve:	1930 körül
Építészeti stílus:	moern
Építész:	n.a.



ISMERTETÉS

A XX. század első felében szabadonállóan telepített modern lakóépület F+2 szintes, alaprajza egy főtengelyre szervezett "U" alakot formáz, de nem szimmetrikus, mert az "U" alak egyik szára megemelt és kibővített.

A homlokzatokat sarokablakok és teraszok gazdagítják



Felhasznált források: <http://www.fentrol.hu> (2017.08.10.)
<https://maps.google.com> (2017.08.28.)

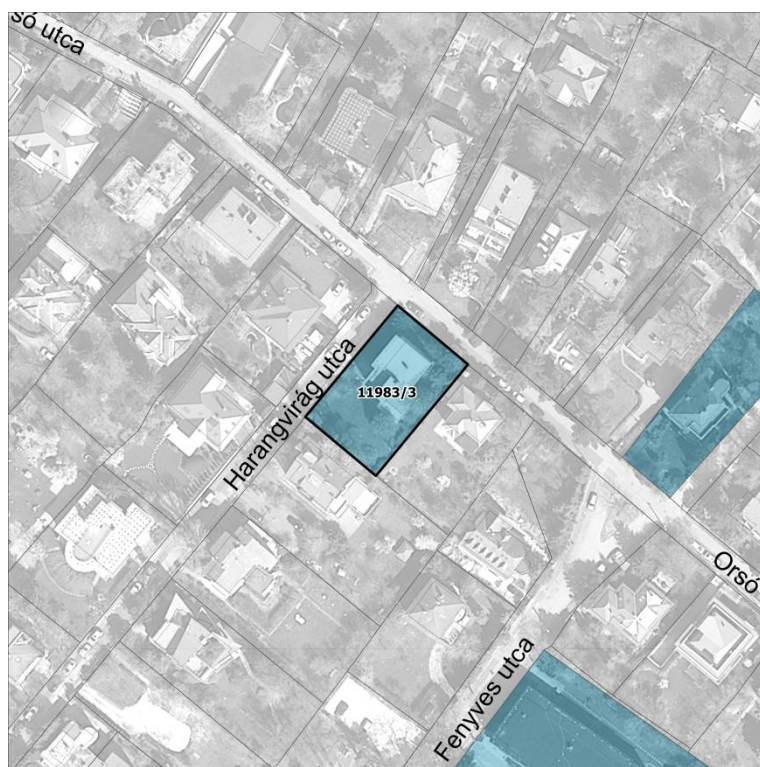
HARANGVIRÁG UTCA 11. ALATT ÁLLÓ LAKÓÉPÜLET

Azonosító:

2.1.87.

Cím:

Harangvirág utca 11.
Orsó utca 28.



FŐVÁROSI EGYEDI VÉDETTSÉGŰ ÉPÍTMÉNY

Azonosító:

2.1.87.

2.1.149.

Megnevezés:

lakóépület

Védési rendelkezés
száma:

Budapest Főváros Önkormányzata Közgyűlésének
30/2017. (IX. 29.) önkormányzati rendelete a
településkép védelméről

Érintett helyrajzi
szám(ok):

11983/3



ÉPÍTÉSZETTÖRTÉNETI ADATOK

Építmény típus:

lakóépület

Korszak:

XX. század

Építés éve:

1939

Építészeti stílus:

modern

Építész:

Molnár Farkas



ISMERTETÉS

A XX. század első felében saroktelken szabadonállóan telepítéssel épült modern lakóház F +1 szintes, tömege egyszerű téglatest kubusokból áll, az utcasarok felé eső épületrészt loggiák hangsúlyozzák.



Felhasznált források: <http://www.fentrol.hu> (2017.08.10.)

<http://muemlekem.hu> (2017.08.10.)

Puhl Antal – Magyarország híres villái (2013, AB OVO Kiadó)

HÁZMÁN UTCA 10. ALATT ÁLLÓ LAKÓÉPÜLET

Azonosító: **2.1.88.**

Cím: **Házmán utca 10.**




FŐVÁROSI EGYEDI VÉDETTSÉGŰ ÉPÍTMÉNY

Azonosító: **2.1.88.** Megnevezés: **lakóépület**


Védési rendelkezés száma: Budapest Főváros Önkormányzata Közgyűlésének 30/2017. (IX. 29.) önkormányzati rendelete a településkép védelméről

Érintett helyrajzi szám(ok): 11575



ÉPÍTÉSZETTÖRTÉNETI ADATOK

Építmény típus: lakóépület
Korszak: XX. század
Építés éve: 1907
Építészeti stílus: szecessziós
Építész: Gabos Oszkár



ISMERTETÉS

A XX. század elején épült szabadonálló telepítésű szecessziós lakóépület F+2 szintes, összetett tömegformálású, tetőzete tagolt. A homlokzatokat gazdag ornamentika díszíti, a nyílászárók mérete, belső arányai, záródásuk változatos.



Felhasznált források: <http://www.fentrol.hu> (2017.08.10.)
<http://muemlekek.hu> (2017.08.10.)

HÁZMÁN UTCA 12. ALATT ÁLLÓ SIPESZ-VILLA

Azonosító:

2.1.89.

Cím:

Házmán utca 12.



FŐVÁROSI EGYEDI VÉDETTSÉGŰ ÉPÍTMÉNY

Azonosító:

2.1.89.

Megnevezés:

Sipesz-villa

Védési rendelkezés száma:

Budapest Főváros Önkormányzata Közgyűlésének 30/2017. (IX. 29.) önkormányzati rendelete a településkép védelméről

Érintett helyrajzi szám(ok):

11576

ÉPÍTÉSZETTÖRTÉNETI ADATOK

Építmény típus:

Sipesz-villa

Korszak:

XX. század

Építés éve:


1909

Építészeti stílus:

szecessziós


Építész:

Mager Péter



ISMERTETÉS

A XX. század elején szabadonálló telepítéssel épült villa A+F szintes, kő- és téglarchitektúrájú. Az alagsori szinten a kő, a homlokzatok többi részén a két színű téglá dominál. Az utca felőli homlokzat fő tengelyében rizalitos kiugrás található, mely oromzatosan fut föl és amelynek földszinti középső ablaka fölött figurális ornamentika található. A fő tengely két oldala aszimmetrikusan kialakított, az egyik oldalon félköríves balusztádos mellvédű terasz kapcsolódik a földszinhez, két széles és íves záródású nyílászáró található ezen az oldalon, a másik oldalon íves záródású ablakpár helyezkedik el. A zeresz alatt a téglaburkolatú homlokzatot kerámia díszítőelemek gazdagítják.



Felhasznált források: <http://www.fentrol.hu> (2017.08.10.)
<http://muemlekm.hu> (2017.08.10.)

HERMAN OTTÓ ÚT 7. ALATT ÁLLÓ LAKÓÉPÜLET

Azonosító:

2.1.91.

Cím:

Herman Ottó út 7.



FŐVÁROSI EGYEDI VÉDETTSÉGŰ ÉPÍTMÉNY

Azonosító:

2.1.91.

Megnevezés:

lakóépület

Védési rendelkezés száma:

Budapest Főváros Önkormányzata Közgyűlésének 30/2017. (IX. 29.) önkormányzati rendelete a településkép védelméről

Érintett helyrajzi szám(ok):

12177



ÉPÍTÉSZETTÖRTÉNETI ADATOK

Építmény típus:

lakóépület

Korszak:

XX. század

Építés éve:

1937

Építészeti stílus:

modern


Építész:

Barát Béla és Novák Ede



ISMERTETÉS

A XX. század első felében szabadonállóan telepített modern lapostetős épület F+2 szintes, alaprajzi kialakítása "L" alakot formáz, a két szárny találkozásánál az épülettömeg megemelt. A homlokzatot sarkon beforduló szalagablakok, teraszok gazdagítják.

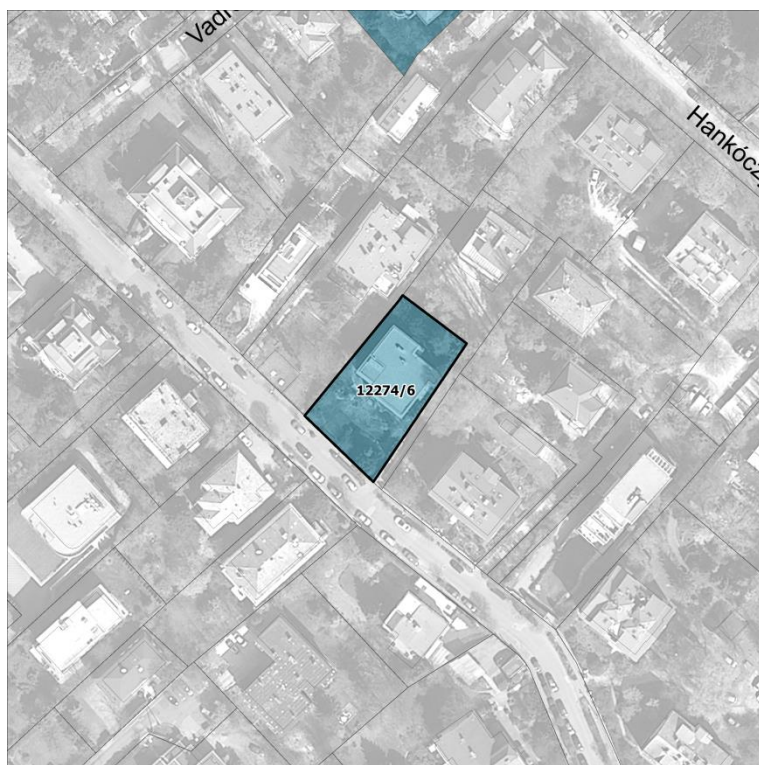


Felhasznált források: <http://www.fentrol.hu> (2017.08.10.)
<https://maps.google.com> (2017.08.28.)

HERMAN OTTÓ ÚT 27/B ALATT ÁLLÓ LAKÓÉPÜLET

Azonosító: **2.1.93.**

Cím: **Herman Ottó út 27/B**



FŐVÁROSI EGYEDI VÉDETTSÉGŰ ÉPÍTMÉNY

Azonosító: **2.1.93.** Megnevezés: **lakóépület**

Védési rendelkezés száma: Budapest Főváros Önkormányzata Közgyűlésének 30/2017. (IX. 29.) önkormányzati rendelete a településképi védelméről

Érintett helyrajzi szám(ok): 12274/6



ÉPÍTÉSZEPTÖRTÉNETI ADATOK

Építmény típus: lakóépület
Korszak: XX. század
Építés éve: 1930 körül
Építészeti stílus: modern
Építész: n.a.



ISMERTETÉS

A XX. század első felében szabadonálló telepítéssel épült lapostetős modern lakóépület F+2 szintes tömegformálása egyszerű.



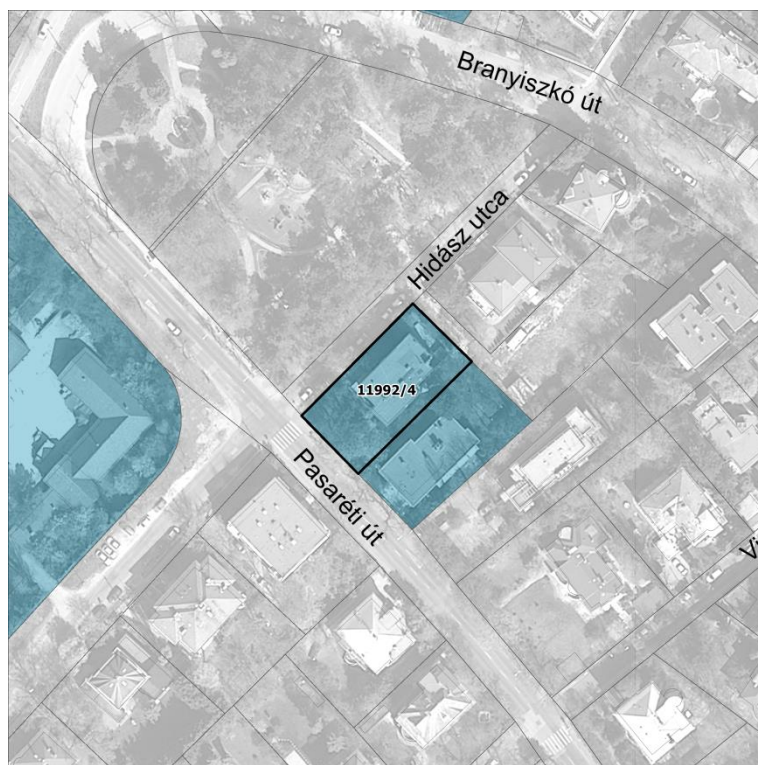
Felhasznált források: <http://www.fentrol.hu> (2017.08.10.)
<https://maps.google.com> (2017.08.28.)

HIDÁSZ UTCA 19. ALATT ÁLLÓ LAKÓÉPÜLET

Azonosító: **2.1.95.**

Cím:

**Hidász utca 19.
Pasaréti út 87.**



FŐVÁROSI EGYEDI VÉDETTSÉGŰ ÉPÍTMÉNY

Azonosító:
**2.1.95.
2.1.161.**

Megnevezés:
lakóépület

Védési rendelkezés
száma:

Budapest Főváros Önkormányzata Közgyűlésének
30/2017. (IX. 29.) önkormányzati rendelete a
településkép védelméről

Érintett helyrajzi
szám(ok):

11992/4




ÉPÍTÉSZETTÖRTÉNETI ADATOK

Építmény típus: lakóépület
Korszak: XX. század
Építés éve: 1941
Építészeti stílus: modern
Építész: Falus Lajos



ISMERTETÉS

A XX. század első felében szabadonálló telepítéssel épült modern lapostetős lakóépület alagsor + 3 szintes, téglalap alaprajzi elrendezésű. Hidász utcai homlokzata mentén a lakószinteken lekerekített sarkú hosszú erkélyek találhatóak, melyek befordulnak a Pasaréti út felőli homlokzatra is.



Felhasznált források: <http://www.fentrol.hu> (2017.08.10.)
<http://muemlekek.hu> (2017.08.10.)

HÚVÖSVÖLGYI ÚT 42. ALATT ÁLLÓ LAKÓÉPÜLET

Azonosító: 2.1.99.

Cím:

Húvösvölgyi út 42.



FŐVÁROSI EGYEDI VÉDETTSÉGŰ ÉPÍTMÉNY

Azonosító:
2.1.99.


Megnevezés:
lakóépület

Védési rendelkezés
száma:

Budapest Főváros Önkormányzata Közgyűlésének
30/2017. (IX. 29.) önkormányzati rendelete a
településkép védelméről

Érintett helyrajzi
szám(ok):

11145/2



ÉPÍTÉSZETTÖRTÉNETI ADATOK

Építmény típus:

lakóépület

Korszak:

XX. század

Építés éve:

1926

Építészeti stílus:



Építész:

n.a.



ISMERTETÉS

nincs információ



Felhasznált források: <http://www.fentrol.hu> (2017.08.10.)
<https://maps.google.com> (2017.08.28.)

HÜVÖSVÖLGYI ÚT 85. ALATT ÁLLÓ LAKÓÉPÜLET

Azonosító: **2.1.100.**

Cím: **Hüvösvölgyi út 85.**



FŐVÁROSI EGYEDI VÉDETTSÉGŰ ÉPÍTMÉNY

Azonosító: **2.1.100.** Megnevezés: **lakóépület**

Védési rendelkezés száma: Budapest Főváros Önkormányzata Közgyűlésének 30/2017. (IX. 29.) önkormányzati rendelete a településképi védelmről

Érintett helyrajzi szám(ok): 11163/1



ÉPÍTÉSZETTÖRTÉNETI ADATOK

Építmény típus: lakóépület
Korszak: XX. század
Építés éve: 1910
Építészeti stílus: századfordulás - modern törekvések
Építész: Jánoszky-Szivessy



ISMERTETÉS

Az eredetileg nyaralónak készült villa Márkus Emília színésznőnek épült 1912-ben Jánoszky Béla és Szivessy Tibor műépítészek tervei alapján. A Szabó Ervin Könyvtár 2003 nyarán költözött az épület földszinti részébe. Patinás helységei előadóestek és kulturális rendezvények tartására kiválóan alkalmasak.

Az F+1 szintes szabadonállóan telepített villa építészeti megformálásán modern törekvések fedezhetők fel. A szimmetriához közeli alaprajzi elrendezés tömegformálása összetett, az észak-nyugat felőli toronyrész egy szinttel magasabb. A főhomlokzat főtengelyében kapott helyet a bejárat egy a földszinten előreugró épületrészben, a bejárat teraszra lépcsősor vezet, a teraszt két oszlop támasztja alá. Az előreugró bejárat épületrész fölött áttört kőmellvédés tetőterasz alakult ki, mely az 1. emelethez kapcsolódik. A homlokzatokat további tetőteraszok is gazdagították. A nyílászárók változatos formájúak, részben zsalugáteresek. A tető felületek enyhe hajlásúak mind a fő tömegben, mind a tornyon.

Felhasznált források: <http://www.fentrol.hu> (2017.08.10.)
<http://eagykor.hu> (2017.08.10.)

HÚVÖSVÖLGYI ÚT 87. ALATT ÁLLÓ HERCZEG ÉS TORMAY VILLA

Azonosító: **2.1.101.**

Cím: **Húvösvölgyi út 87.**



FŐVÁROSI EGYEDI VÉDETTSÉGŰ ÉPÍTMÉNY

Azonosító: **2.1.101.** Megnevezés: **Herczeg Ferenc és Tormay Cécile villája**

Védési rendelkezés száma: Budapest Főváros Önkormányzata Közgyűlésének 30/2017. (IX. 29.) önkormányzati rendelete a településképvédelméről

Érintett helyrajzi szám(ok): 11164/3



ÉPÍTÉSZETTÖRTÉNETI ADATOK

Építmény típus: Herczeg Ferenc és Tormay Cécile villája
Korszak: XX. század
Építés éve: 1912
Építészeti stílus: századfordulós - népi szecesszió - angol hatás
Építész: Zrumeczky Dezső



ISMERTETÉS

A hivatalos megnevezéssel ellentétben az adott ingatlanon álló villa Herczeg Ferenc számára készült.

Tormay Cécile villája a Szalonka út 6/a. szám alatt (hrs.: 11691) található. Lásd 2.1.198. pontban

A Herczeg villa:

A villáról nem áll rendelkezésre tervrajz. Az Új Idők 1914-es számában és a Magyar Építőművészet 1913. évfolyamának augusztusi számában található fotók a házról. Az épület tervezésénél elsősorban a belső terek, a lakóter otthonos kialakítása játszhatott szerepet, hiszen a ház külső megjelenésén nagyon szembetűnő az aszimmetria és a terek látszólag bonyolult összekapcsolásából adódó tetőszerkezet. A tetőtér magassága megegyezik a ház falának magasságával (meredek hajlásszögű). A két nyeregtető csatlakozásánál zerguzos tetőszerkezet teszi festőivé a házat. Az utca felőli homlokzaton, ahol rövid, boltíves előtér vezet a bejárati ajtóhoz, az ereszt különösen hangsúlyos. A kert felé boltívekkel tagolt, félkör alaprajzú, lapostetős terasz nyílt a természet felé. A házon terméskő lábazat fut végig, egészen a földszinti ablakok párkányáig. A kettes, illetve hármas ablakok különböző méretűek: egyenes és félköríves záródásúak.

A villa kőlabozatával, nagy boltíveivel, oldalsó támaszaival középkorias benyomást kelt. Az épület arányaiban és részletformáiban az angol építészeti befolyását tükrözi. A bejárati veranda fölötti széles ereszel megszakított oromzat, a nyeregtetők letisztult formája párhuzamba állítható az angol házakkal. (forrás: Tornallyay Éva: Zrumeczky Dezső építészete. Tormay Cécile és Herczeg Ferenc villája)

Felhasznált források: <http://www.fentrol.hu> (2017.08.10.)
<http://muemlekiem.hu> (2017.08.10.)

HÜVÖSVÖLGYI ÚT 89. ALATT ÁLLÓ LAKÓÉPÜLET

Azonosító: **2.1.102.**

Cím: **Hűvösvölgyi út 89.**



FŐVÁROSI EGYEDI VÉDETTSÉGŰ ÉPÍTMÉNY

Azonosító: **2.1.102.** Megnevezés: **lakóépület**

Védési rendelkezés száma: Budapest Főváros Önkormányzata Közgyűlésének 30/2017. (IX. 29.) önkormányzati rendelete a településképp védelméről

Érintett helyrajzi szám(ok): 11166




ÉPÍTÉSZETTÖRTÉNETI ADATOK

Építmény típus: lakóépület
Korszak: XX. század
Építés éve: 1912
Építészeti stílus: historizáló
Építész: Gondos-Molnár



ISMERTETÉS

A XX. század elején szabadonállóan telepített F+1 szintes manzardtetős épület főhomlokzatának középtengelyében kapott helyet a bejárat, mely széles félköríves záródású, kovácsoltvas korlátos verandáról nyílik. A középtengelyben kialakított oromfalon szögletes kialakítású, fémfedésű zárterkély található. Az épületen terméskőlabazat fut körbe. A dél-keleti oldalhomlokzaton fémfedésű saroktoronyok kaptak helyet.



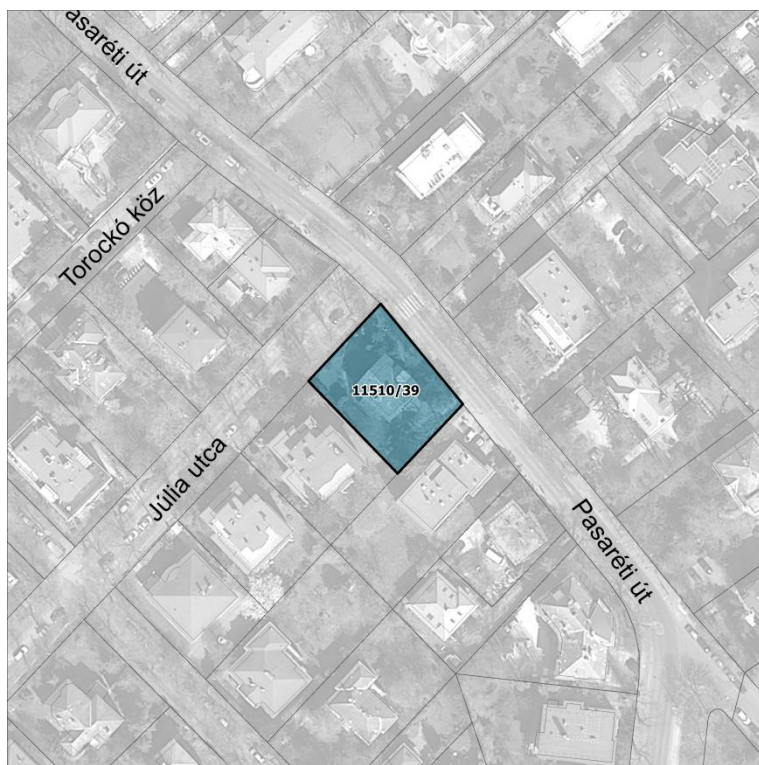
Felhasznált források: <http://www.fentrol.hu> (2017.08.10.)
<http://muemlekem.hu> (2017.08.10.)

JÚLIA UTCA 15. ALATT ÁLLÓ LAKÓÉPÜLET

Azonosító: **2.1.104.**

Cím:

**Júlia utca 15.
Pasaréti út 42.**



FŐVÁROSI EGYEDI VÉDETTSÉGŰ ÉPÍTMÉNY

Azonosító:
**2.1.104.
2.1.155.**


Megnevezés:
lakóépület

Védési rendelkezés
száma:

Budapest Főváros Önkormányzata Közgyűlésének
30/2017. (IX. 29.) önkormányzati rendelete a
településkép védelméről

Érintett helyrajzi
szám(ok):

11510/39




ÉPÍTÉSZETTÖRTÉNETI ADATOK

Építmény típus: lakóépület
Korszak: XX. század
Építés éve: 1923
Építészeti stílus: historizáló
Építész: n.a.



ISMERTETÉS

A XX. Század '20-as éveiben szabadonállóan telepített F+2 szintes svájci típusú villaépület Júlia utca felőli ormfala faburkolatos, az ereszkialakítás és a homlokzaton végigfutó erkélyek alpesi hatást keltenek.



Felhasznált források: <http://www.fentrol.hu> (2017.08.10.)
<https://maps.google.com> (2017.08.28.)

KELEMEN LÁSZLÓ UTCA 10. ALATT ÁLLÓ LAKÓÉPÜLET

Azonosító: **2.1.106.**

Cím: **Kelemen László utca 10.**




FŐVÁROSI EGYEDI VÉDETTSÉGŰ ÉPÍTMÉNY

Azonosító: **2.1.106.** Megnevezés: **lakóépület**

Védési rendelkezés száma: Budapest Főváros Önkormányzata Közgyűlésének 30/2017. (IX. 29.) önkormányzati rendelete a településképp védelméről

Érintett helyrajzi szám(ok): 11618/14



ÉPÍTÉSZETTÖRTÉNETI ADATOK

Építmény típus: lakóépület
Korszak: XX. század
Építés éve: 1930-as évek
Építészeti stílus: historizáló
Építész: n.a.



ISMERTETÉS

A XX. század első felében szabadonállóan telepített F+1 szintes magastetős lakóépület szimmetrikus tömegformálású.



Felhasznált források: <http://www.fentrol.hu> (2017.08.10.)
<http://www.fortepan.hu> (2017.08.10.)
<https://maps.google.com> (2017.08.28.)

KELETI KÁROLY UTCA 45. ALATT ÁLLÓ LAKÓÉPÜLET

Azonosító:

2.1.113.

Cím:

Keleti Károly utca 45.
Marczibányi tér 12.
Rét utca 2.



FŐVÁROSI EGYEDI VÉDETTSÉGŰ ÉPÍTMÉNY

Azonosító:

2.1.113.

2.1.137.

2.1.176.

Megnevezés:


eredetileg lakóépület

Védési rendelkezés
száma:

Budapest Főváros Önkormányzata Közgyűlésének
30/2017. (IX. 29.) önkormányzati rendelete a
településkép védelméről

Érintett helyrajzi
szám(ok):

12851



ÉPÍTÉSZETTÖRTÉNETI ADATOK

Építmény típus:

eredetileg lakóépület

Korszak:

XX. század

Építés éve:

1909-1910

Építészeti stílus:

szecessziós

Építész:

Hajós Alfréd-Villányi



ISMERTETÉS

A XX. század elején saroktelekre épült szabadonálló F+1 szintes magastetős lakóépület tömegformálása egyszerű.



Felhasznált források: <http://www.fentrol.hu> (2017.08.11.)
<http://muemlekem.hu> (2017.08.11.)

KITAIBEL PÁL UTCA 11. ALATT ÁLLÓ LAKÓÉPÜLET

Azonosító: **2.1.118.**

Cím:

Kitaibel Pál utca 11.



FŐVÁROSI EGYEDI VÉDETTSÉGŰ ÉPÍTMÉNY

Azonosító:
2.1.118.

Megnevezés:
lakóépület

Védési rendelkezés
száma:

Budapest Főváros Önkormányzata Közgyűlésének
30/2017. (IX. 29.) önkormányzati rendelete a
településkép védelméről

Érintett helyrajzi
szám(ok):

13295/8



ÉPÍTÉSZETTÖRTÉNETI ADATOK

Építmény típus: lakóépület
Korszak: XX. század
Építés éve: 1940
Építészeti stílus: modern
Építész: Málnai Béla



ISMERTETÉS

Ellentmondás van:
a 11. szám a hrsz.:13295/7 ingatlanon áll,
a 9. szám a hrsz.:13295/8 ingatlanon áll
11. szám a hrsz.:13295/7:
A XX. század első felében szabadonálló beépítéssel épült modern lapostetős F+4 szintes lakóépület utca felőli homlokzatának délnyugati sarkát az emeleti szinteken sarokerkélyek emelik ki.
9. szám a hrsz.:13295/8
A XX. század első felében szabadonálló beépítéssel épült modern lapostetős F+3 szintes lakóépület utca felőli homlokzata szimmetrikus, az földszint oszlopokkal alátámasztott árkádos kialakítású, a 2-3. emeleten a középső három tengely szélességében hosszú loggia fut.



Felhasznált források: <http://www.fentrol.hu> (2017.08.11.)
<https://maps.google.com> (2017.08.28.)

KRECSÁNYI UTCA 10. ALATT ÁLLÓ LAKÓÉPÜLET

Azonosító:

2.1.119.

Cím:

Krecsányi utca 10.



FŐVÁROSI EGYEDI VÉDETTSÉGŰ ÉPÍTMÉNY

Azonosító:
2.1.119.

Megnevezés:
lakóépület

Védési rendelkezés
száma:

Budapest Főváros Önkormányzata Közgyűlésének
30/2017. (IX. 29.) önkormányzati rendelete a
településkép védelméről

Érintett helyrajzi
szám(ok):

11908/1



ÉPÍTÉSZETTÖRTÉNETI ADATOK

Építmény típus: lakóépület
Korszak: XX. század
Építés éve: 1930-40-es évek
Építészeti stílus: modern
Építész: n.a.



ISMERTETÉS

A XX. század első felében épült szabadonálló lapostetős modern, F+2 szintes villa összetett tömegformálású. Az utca felőli homlokzat meghatározó eleme a kiugró lépcsőházi tömeg, melyen a bejárat fölött filigrán előtető, afölött keskeny, magas nyílászáró helyezkedik el. A változó magasságú épületrészek, az azokon lévő tetőteraszok, markáns sarokablakok adják a további építészeti elemeket.



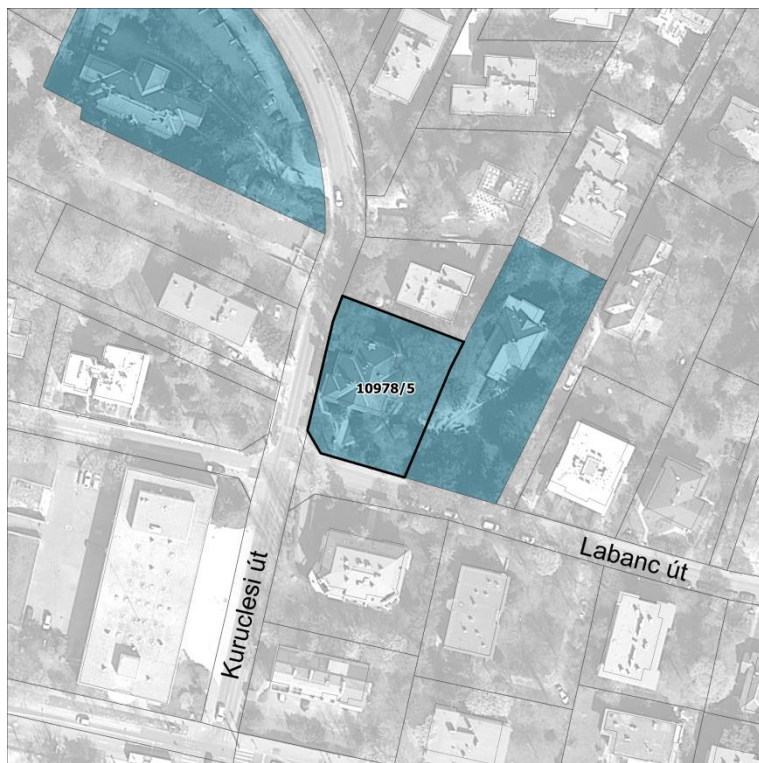
Felhasznált források: <http://www.fentrol.hu> (2017.08.11.)
<https://maps.google.com> (2017.08.28.)

KURUCLESI ÚT 5/A ALATT ÁLLÓ LAKÓÉPÜLET

Azonosító: **2.1.120.**

Cím:

**Kuruclesi út 5/A
Labanc út 43.**



FŐVÁROSI EGYEDI VÉDETTSÉGŰ ÉPÍTMÉNY

Azonosító:
**2.1.120.
2.1.128.**


Megnevezés:
lakóépület

Védési rendelkezés
száma:

Budapest Főváros Önkormányzata Közgyűlésének
30/2017. (IX. 29.) önkormányzati rendelete a
településképi védelméről

Érintett helyrajzi
szám(ok):

10978/5




ÉPÍTÉSZETTÖRTÉNETI ADATOK

Építmény típus: lakóépület
Korszak: XX. század
Építés éve: 1930-as évek
Építészeti stílus: historizáló
Építész: n.a.



ISMERTETÉS

A XX. század első felében szabadonállóan épült magastetős, A+F+TT szintes épület alaprajza összetett, tetőzete enyhe hajlású szélesen kiülő ereszkialakítással, a déli homlokzat középtengelyében a tetőtér oromzatos kialakítású, csonka kontyos tetővel. Az oromzaton félköríves záródású loggia, előtte fakorlátos erkély, alatta a főbejárat kapott helyet.



Felhasznált források: <http://www.fentrol.hu> (2017.08.11.)
<https://maps.google.com> (2017.08.28.)

KURUCLESI ÚT 12/A ALATT ÁLLÓ VILLA

Azonosító: **2.1.121.**

Cím:

Kuruclesi út 12/A



FŐVÁROSI EGYEDI VÉDETTSÉGŰ ÉPÍTMÉNY

Azonosító:
2.1.121.


Megnevezés:
villa

Védési rendelkezés
száma:

Budapest Főváros Önkormányzata Közgyűlésének
30/2017. (IX. 29.) önkormányzati rendelete a
településkép védelméről

Érintett helyrajzi
szám(ok):

10974/1



ÉPÍTÉSZETTÖRTÉNETI ADATOK

Építmény típus:

villa

Korszak:

XIX. század

Építés éve:

1892-1894

Építészeti stílus:

historizáló

Építész:




n.a.



ISMERTETÉS

A XIX. század legvégén épült historizáló svájci típusú magastetőű villaépület F+1 szintes, a lejtő felé néző homlokzata szimmetrikus, középtengelyében oromzatos kialakítású, gazdagon faragott kétszintes fatornác nyúlik előre. A tornác faoszlopai mindkét szinten 3-3 félköríves záródású nyílást támasztanak alá.

Az épület vakolt homlokzatát téglarchitektúra díszíti, keretezve a nyílászárókat és kiemelve a vízszintes osztásokat.



Felhasznált források: <http://www.fentrol.hu> (2017.08.11.)
<http://muemlekek.hu> (2017.08.11.)

KÚT UTCA 4/A, B ALATT ÁLLÓ LAKÓÉPÜLET

Azonosító: 2.1.122.

Cím: Kút utca 4/A, B



FŐVÁROSI EGYEDI VÉDETTSÉGŰ ÉPÍTMÉNY

Azonosító: 2.1.122.
Megnevezés: lakóépület

Védési rendelkezés száma: Budapest Főváros Önkormányzata Közgyűlésének 30/2017. (IX. 29.) önkormányzati rendelete a településképi védelemről

Érintett helyrajzi szám(ok): 13312/1, 2



ÉPÍTÉSZETTÖRTÉNETI ADATOK

Építmény típus: lakóépület
Korszak: XX. század
Építés éve: 1910-20-as évek
Építészeti stílus: historizáló
Építész: n.a.



ISMERTETÉS

A párház két utcára merőleges gerincirányú, az utca felé csonkakontyolt tetős A+F+ 1+TT szintű épülettömegeből és a két épület között egymással zártan csatlakozó F+1 szintes épülettömegeből áll. A fő épülettömegek terméskő lábazatosak, a földszinti és emeleti nyílászárók egyenes záródásúak, spaletta árnyékolóval, a tetőtéri ablakok az oromzaton félköríves záródásúak.



Felhasznált források: <http://www.fentrol.hu> (2017.08.11.)
<https://maps.google.com> (2017.08.28.)

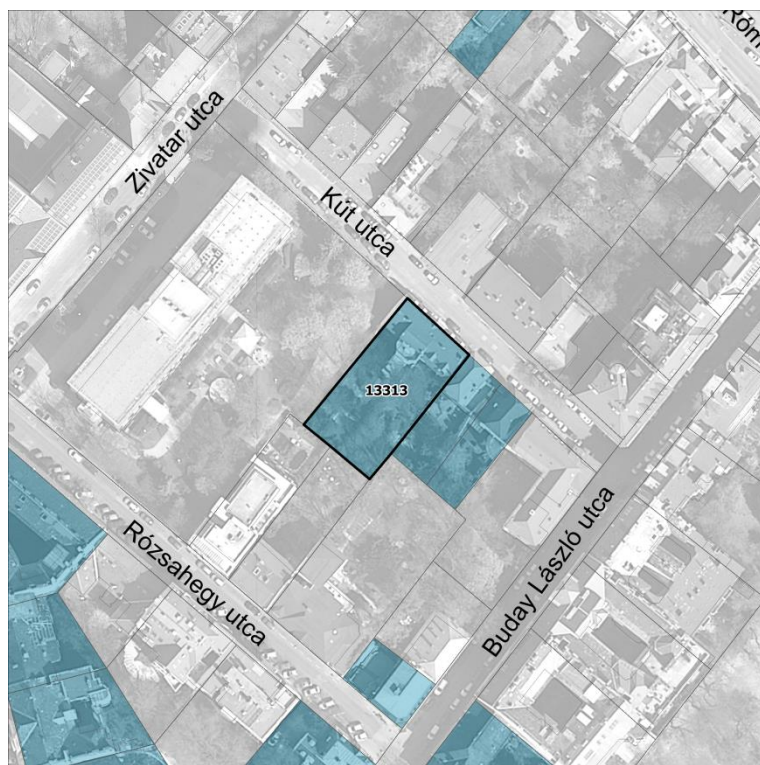
KÚT UTCA 6. ALATT ÁLLÓ LAKÓÉPÜLET

Azonosító:

2.1.123.

Cím:

Kút utca 6.



FŐVÁROSI EGYEDI VÉDETTSÉGŰ ÉPÍTMÉNY

Azonosító:
2.1.123.

Megnevezés:
lakóépület

Védési rendelkezés
száma:

Budapest Főváros Önkormányzata Közgyűlésének
30/2017. (IX. 29.) önkormányzati rendelete a
településkép védelméről

Érintett helyrajzi
szám(ok):

13313




ÉPÍTÉSZETTÖRTÉNETI ADATOK

Építmény típus:	lakóépület
Korszak:	XX. század
Építés éve:	1928
Építészeti stílus:	historizáló
Építész:	Beutum János



ISMERTETÉS

A XX. század első felében épült F+1 +TT szintes, magastetős lakóépület keretes telepítésű. Utca felőli homlokzatának középtengelyében a földszinti bejárat kapott helyet, oszloppal alátámasztott kőmellvédés zárterkély található, fölötté oromzatos kialakítással.



Felhasznált források: <http://www.fentrol.hu> (2017.08.11.)
<https://maps.google.com> (2017.08.28.)

KÜKÜLLŐ UTCA 6. ALATT ÁLLÓ LAKÓÉPÜLET

Azonosító: **2.1.124.**

Cím: **Küküllő utca 6.**



FŐVÁROSI EGYEDI VÉDETTSÉGŰ ÉPÍTMÉNY

Azonosító: **2.1.124.**
Megnevezés: **lakóépület**

Védési rendelkezés száma: Budapest Főváros Önkormányzata Közgyűlésének 30/2017. (IX. 29.) önkormányzati rendelete a településképvédelméről

Érintett helyrajzi szám(ok): 11541



ÉPÍTÉSZETTÖRTÉNETI ADATOK

Építmény típus: lakóépület
Korszak: XX. század
Építés éve: 1923
Építészeti stílus: historizáló
Építész: Jónás Zsigmond



ISMERTETÉS

A XX. század első felében épült F+1+TT szintes magastetős épület sajátos arányait, a szokottnál nagyobb oromfalakat az épület hosszabb, az utcával párhuzamos oldalára merőleges gerincirányú nyeregtető adja.



Felhasznált források: <http://www.fentrol.hu> (2017.08.11.)
<https://maps.google.com> (2017.08.28.)

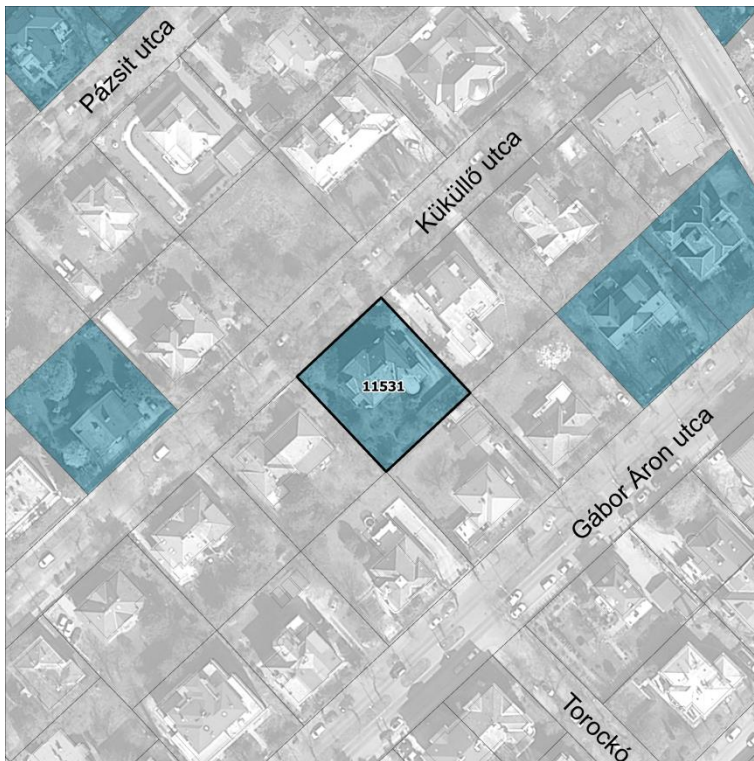
KÜKÜLLŐ UTCA 9. ALATT ÁLLÓ LAKÓÉPÜLET

Azonosító:

2.1.125.

Cím:

Küküllő utca 9.



FŐVÁROSI EGYEDI VÉDETTSÉGŰ ÉPÍTMÉNY

Azonosító:
2.1.125.

Megnevezés:
lakóépület

Védési rendelkezés
száma:

Budapest Főváros Önkormányzata Közgyűlésének
30/2017. (IX. 29.) önkormányzati rendelete a
településkép védelméről

Érintett helyrajzi
szám(ok):

11531



ÉPÍTÉSZETTÖRTÉNETI ADATOK

Építmény típus:

lakóépület

Korszak:

XX. század

Építés éve:

1912

Építészeti stílus:

szecessziós

Építész:

Gyárfás Antal



ISMERTETÉS

A XX. század elején épült szabdonállóan telepített, manzardtetős F+1+TT szintes lakóépület összetett tömegformálású, a főhomlokzat aszimmetrikus, a dél-nyugati része oromfalasan kialakított, a középtengelyben a földszinten és az 1. emeleten a zárterkélyszerűen kiugró épületrész van.



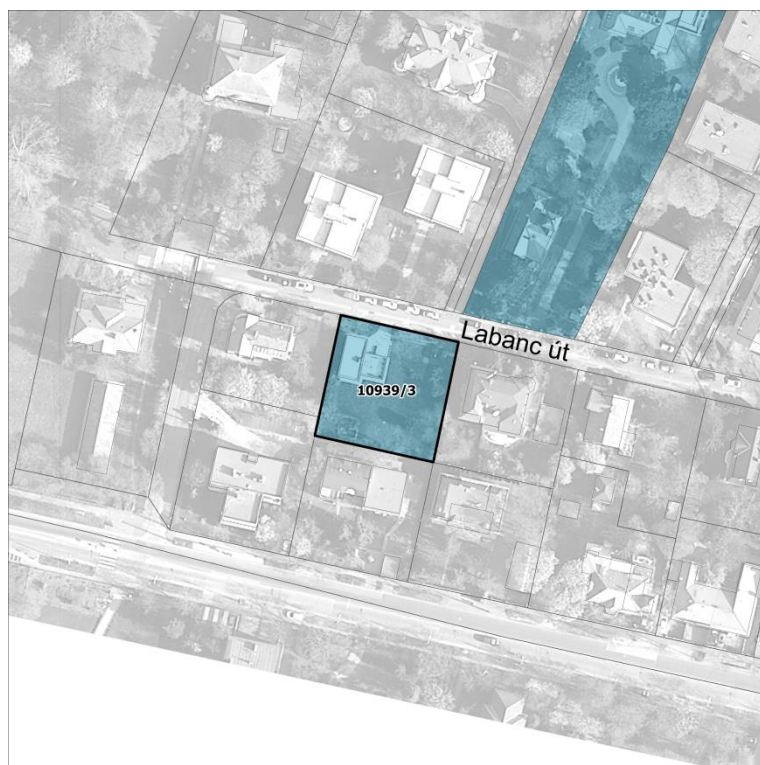
Felhasznált források: <http://www.fentrol.hu> (2017.08.11.)
<http://muemlekek.hu> (2017.08.11.)

LABANC ÚT 32. ALATT ÁLLÓ LAKÓÉPÜLET

Azonosító: **2.1.126.**

Cím:

Labanc út 32.



FŐVÁROSI EGYEDI VÉDETTSÉGŰ ÉPÍTMÉNY

Azonosító:
2.1.126.

Megnevezés:
lakóépület

Védési rendelkezés
száma:

Budapest Főváros Önkormányzata Közgyűlésének
30/2017. (IX. 29.) önkormányzati rendelete a
településkép védelméről

Érintett helyrajzi
szám(ok):

10939/3




ÉPÍTÉSZEPTÖRTÉNETI ADATOK

Építmény típus: lakóépület
Korszak: XX. század
Építés éve: 1932
Építészeti stílus: modern
Építész: Árkay Bertalan



ISMERTETÉS

A XX. század első felében épült F+1 szintes lapostetős modern épület egy F és egy F+1 szintes téglakubusból áll. A földszintes épületrész teteje tömörmellvédes teraszként kapcsolódik az emeleti szinthez. A nyílászárók, a nyílászáróbéletek, a rácsok piros színűek, a vakolt felületek törtfehérek.

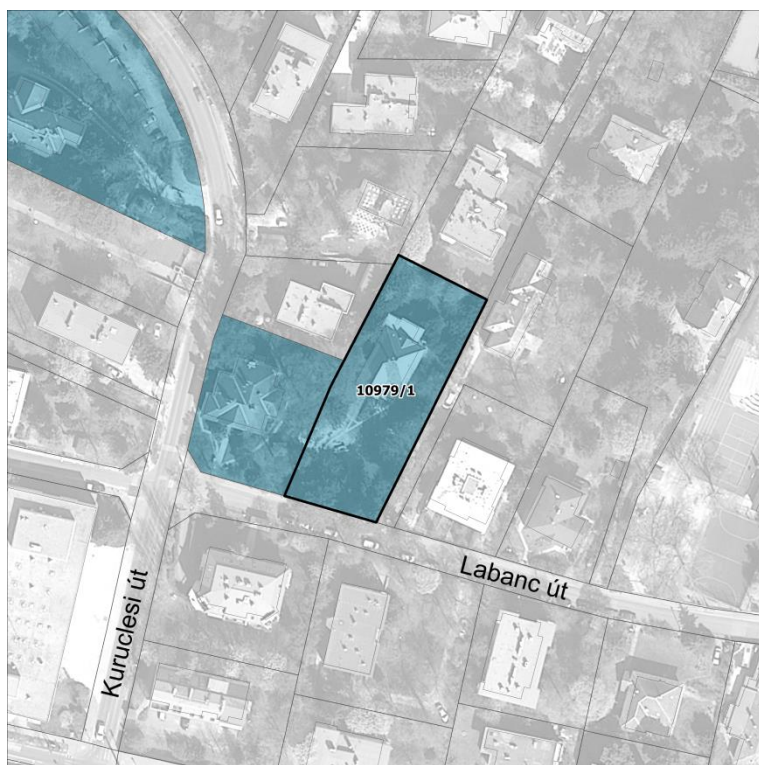


Felhasznált források: <http://www.fentrol.hu> (2017.08.11.)
<https://maps.google.com> (2017.08.28.)

LABANC ÚT 41. ALATT ÁLLÓ LAKÓÉPÜLET

Azonosító: 2.1.127.

Cím: Labanc út 41.



FŐVÁROSI EGYEDI VÉDETTSÉGŰ ÉPÍTMÉNY

Azonosító: 2.1.127.
Megnevezés: lakóépület

Védési rendelkezés száma: Budapest Főváros Önkormányzata Közgyűlésének 30/2017. (IX. 29.) önkormányzati rendelete a településképvédelméről

Érintett helyrajzi szám(ok): 10979/1



ÉPÍTÉSZETTÖRTÉNETI ADATOK

Építmény típus: lakóépület
Korszak: XX. század
Építés éve: 1920-as évek
Építészeti stílus:
Építész: n.a.



ISMERTETÉS

nincs információ



Felhasznált források: <http://www.fentrol.hu> (2017.08.11.)
<https://maps.google.com> (2017.08.28.)

LABANC ÚT 51. ALATT ÁLLÓ LAKÓÉPÜLET

Azonosító: **2.1.129.**

Cím: **Labanc út 51.**



FŐVÁROSI EGYEDI VÉDETTSÉGŰ ÉPÍTMÉNY

Azonosító: **2.1.129.** Megnevezés: **lakóépület**

Védési rendelkezés száma: Budapest Főváros Önkormányzata Közgyűlésének 30/2017. (IX. 29.) önkormányzati rendelete a településképi védelméről

Érintett helyrajzi szám(ok): 10967



ÉPÍTÉSZETTÖRTÉNETI ADATOK

Építmény típus: lakóépület
Korszak: XIX. század
Építés éve: 1893
Építészeti stílus: historizáló
Építész: Hofhauser Elek



ISMERTETÉS

A XIX. század végén épült historizáló, svájci típusú villaépület földszintes kialakítású kert felőli homlokzata felé oromfalas keresztzárny gazdagon faragott faoszlopos veranda és torony néz.



Felhasznált források: <http://www.fentrol.hu> (2017.08.11.)
<https://maps.google.com> (2017.08.28.)

LEPKE UTCA 4. ALATT ÁLLÓ LAKÓÉPÜLET

Azonosító:

2.1.130.

Cím:

Lepke utca 4.



FŐVÁROSI EGYEDI VÉDETTSÉGŰ ÉPÍTMÉNY

Azonosító:
2.1.130.

Megnevezés:
lakóépület

Védési rendelkezés
száma:

Budapest Főváros Önkormányzata Közgyűlésének
30/2017. (IX. 29.) önkormányzati rendelete a
településkép védelméről

Érintett helyrajzi
szám(ok):

12334/2



ÉPÍTÉSZETTÖRTÉNETI ADATOK

Építmény típus:

lakóépület

Korszak:

XX. század

Építés éve:

1930-as évek vége

Építészeti stílus:

modern


Építész:

Csemegi József



ISMERTETÉS

A XX. század első felében épült A+F+1 szintes épület négyzetes alaprajzú egyszerű tömegformálású, enyhe hajlásszögű sátortetővel fedett. A nyílászárók elhelyezése és kialakítása adja a homlokzatok változatosságát.



Felhasznált források: <http://www.fentrol.hu> (2017.08.11.)
<https://maps.google.com> (2017.08.28.)

LEVÉL UTCA 1. ALATT ÁLLÓ EREDETILEG LAKÓÉPÜLET

Azonosító: **2.1.131.**

Cím:

**Levél utca 1.
Rómer Flóris utca 57.**



FŐVÁROSI EGYEDI VÉDETTSÉGŰ ÉPÍTMÉNY

Azonosító: **2.1.131.
2.1.187.** Megnevezés: **eredetileg lakóépület**

Védési rendelkezés száma: Budapest Főváros Önkormányzata Közgyűlésének 30/2017. (IX. 29.) önkormányzati rendelete a településképvédelemről

Érintett helyrajzi szám(ok): 12973



ÉPÍTÉSZETTÖRTÉNETI ADATOK

Építmény típus: eredetileg lakóépület
Korszak: XX. század
Építés éve: 1904
Építészeti stílus: szecessziós
Építész: Bierbauer István



ISMERTETÉS

A XX. század elején épült szabadonállóan telepített magastetős F+2 szintes épület összetett tömegformálású. A Rómer Flóris utca felőli homlokzat szimmetrikus kialakítású, középtengelyében kiugró épületrész a földszinten zárt, az emeleti szinteken tömörmellvédes, pillérek nyugvó erkélyeket képez, az középső épületrész két oldalán egy-egy axisban helyezkednek el az osztott üvegezésű ablakok, az 1. emeleten íves, a második emeleten egyenes záródással. A Levél utca felőli homlokzatot tagolja a kiugró lépcsőházi épülettömeg. A tető enyhe hajlásszögű. Téglarchitektúra díszíti az épületsarkokat, a nyílászárók szemöldökét, a földszintet, a földszinti lábazatot. Markánsan kiemelt az emeleti ablakok könyöklőpárkánya.



Felhasznált források: <http://www.fentrol.hu> (2017.08.11.)
<http://muemlekek.hu> (2017.08.11.)

LORÁNTFFY ZSUZSANNA ÚT 1. ALATT ÁLLÓ VILLA

Azonosító: **2.1.132.**

Cím:

**Lorántffy Zsuzsanna út 1.
Trombitás utca 23.**



FŐVÁROSI EGYEDI VÉDETTSÉGŰ ÉPÍTMÉNY

Azonosító: **2.1.132.**
2.1.225.
Megnevezés: **villa**

Védési rendelkezés száma:

Budapest Főváros Önkormányzata Közgyűlésének 30/2017. (IX. 29.) önkormányzati rendelete a településképi védelmről

Érintett helyrajzi szám(ok):

12045



ÉPÍTÉSZEPTÖRTÉNETI ADATOK

Építmény típus: villa
Korszak: XX. század
Építés éve: 1935
Építészeti stílus: modern
Építész: Kozma Lajos



ISMERTETÉS

A XX. század első felében épült, saroktelekre szabadon állóan telepített lapostetős F+3 szintes lakóház íves sarokkialakítása adja a tömegformálás hangsúlyos elemét, íves nyílászárókkal előtte futó erkéllyel, franciaerkéllyel. A Trombitás utca felőli homlokzaton vízszintes arányú elemként jelennek meg az ablaksávok és a loggiák. A Lorántffy Zsuzsanna utca felől van a filigrán faszerkezetű előtetővel védett személybejárat, a homlokzat egyszerű nyílászárói előtt erkélyek vannak.



Felhasznált források: <http://www.fentrol.hu> (2017.08.11.)
<http://muemlekem.hu> (2017.08.11.)

LORÁNTFFY ZSUZSANNA ÚT 20. ALATT ÁLLÓ LAKÓÉPÜLET

Azonosító: **2.1.134.**

Cím: **Lorántffy Zsuzsanna út 20.**



FŐVÁROSI EGYEDI VÉDETTSÉGŰ ÉPÍTMÉNY

Azonosító: **2.1.134.** Megnevezés: **lakóépület**

Védési rendelkezés száma: Budapest Főváros Önkormányzata Közgyűlésének 30/2017. (IX. 29.) önkormányzati rendelete a településkép védelméről

Érintett helyrajzi szám(ok): 12151/1



ÉPÍTÉSZEPTÖRTÉNETI ADATOK

Építmény típus: lakóépület
Korszak: XX. század
Építés éve: 1923
Építészeti stílus: historizáló
Építész: Szivessy Tibor



ISMERTETÉS

Csetényi villa
A XX. század első felében épült, szabadonállóan telepített F+1 szintes villa négyzetes alaprajzú, tömegformálása összetett. Utca felőli főhomlokzatának meghatározó eleme a földszint teljes szélességében kialakított 7 félköríves záródású oszlopos veranda, melynek teteje teraszként kapcsolódik az emeleti szinthez.



Felhasznált források: <http://www.fentrol.hu> (2017.08.11.)
<https://maps.google.com> (2017.08.28.)

LOTZ KÁROLY UTCA 6. ALATT ÁLLÓ LAKÓÉPÜLET

Azonosító:

2.1.135.

Cím:

Lotz Károly utca 6.



FŐVÁROSI EGYEDI VÉDETTSÉGŰ ÉPÍTMÉNY

Azonosító:

2.1.135.

Megnevezés:

lakóépület

Védési rendelkezés száma:

Budapest Főváros Önkormányzata Közgyűlésének 30/2017. (IX. 29.) önkormányzati rendelete a településkép védelméről

Érintett helyrajzi szám(ok):

11595/3



ÉPÍTÉSZEPTÖRTÉNETI ADATOK

Építmény típus:

lakóépület

Korszak:

XX. század

Építés éve:


1932

Építészeti stílus:

modern


Építész:

n.a.



ISMERTETÉS

A XX. század első felében épült, szabadonállóan telepített lapostetős modern lakóépület F+2 szintes. Alaprajzi formája közel négyzetes, a dél-keleti sarkon ívesen lekerekítve tömör mellvédek erkélyekkel kialakítva.



Felhasznált források: <http://www.fentrol.hu> (2017.08.11.)
<http://muemlekem.hu> (2017.08.11.)

MODORI UTCA 9. ALATT ÁLLÓ EGYKORI VILLA

Azonosító: **2.1.140.**

Cím:

**Modori utca 9.
Völgy utca 30.**



FŐVÁROSI EGYEDI VÉDETTSÉGŰ ÉPÍTMÉNY

Azonosító:
**2.1.140.
2.1.234.**


Megnevezés:
egykori villa

Védési rendelkezés
száma:

Budapest Főváros Önkormányzata Közgyűlésének
30/2017. (IX. 29.) önkormányzati rendelete a
településkép védelméről

Érintett helyrajzi
szám(ok):

11387/1



ÉPÍTÉSZETTÖRTÉNETI ADATOK

Építmény típus:

egykori villa

Korszak:

Építés éve:

Építészeti stílus:

historizáló




Építész:

n.a.



ISMERTETÉS

Az egykori villaépület összetett alaprajzú, magastetős F+2+TT szintes. A Völgy utca felé forduló homlokzat főtengelyében oromzattal kialakítva, az alsó két szinten szögletes kiugrású épületrésszel, mely a 2. emelethez kapcsolódó terrasszal zárul.



Felhasznált források: <http://www.fentrol.hu> (2017.08.11.)
<http://muemlekek.hu> (2017.08.11.)

NYÚL UTCA 6. ALATT ÁLLÓ LAKÓÉPÜLET, GYENES VILLA ÉS KAPU

Azonosító: **2.1.142.**

Cím: **Nyúl utca 6.**



FŐVÁROSI EGYEDI VÉDETTSÉGŰ ÉPÍTMÉNY

Azonosító: **2.1.142.** Megnevezés: **lakóépület, Gyenes villa és kapu**

Védési rendelkezés száma: Budapest Főváros Önkormányzata Közgyűlésének 30/2017. (IX. 29.) önkormányzati rendelete a településkép védelméről

Érintett helyrajzi szám(ok): 13069



ÉPÍTÉSZETTÖRTÉNETI ADATOK


Építmény típus: lakóépület, Gyenes villa és kapu
Korszak: XX. század
Építés éve: 1909
Építészeti stílus: szecesszió
Építész: Ágoston (Adler) Emil



ISMERTETÉS

A XX. század elején épült szabadonállóan telepített magastető szecessziós villa F+2+TT szintes. A Nyúl utcára néző főhomlokzatának középtengelyében rizalitosan zárerkélyek helyezkednek el egymás fölött, a tetőtéri szint itt oromzatosan kialakított, az ormfalon a középtengelyben lévő zárterkély ablakosorral és magastetős lezárással végződik.

A kerítés kőlabazatos, kőoszlopos, a kovácsoltvas kapuzat a telek észak-keleti sarkában van.



Felhasznált források: <http://www.fentrol.hu> (2017.08.11.)
<http://muemlekm.hu> (2017.08.11.)

NYÚL UTCA 7. ALATT ÁLLÓ LAKÓÉPÜLET

Azonosító: **2.1.143.**

Cím: **Nyúl utca 7.**



FŐVÁROSI EGYEDI VÉDETTSÉGŰ ÉPÍTMÉNY

Azonosító: **2.1.143.** Megnevezés: **lakóépület**

Védési rendelkezés száma: Budapest Főváros Önkormányzata Közgyűlésének 30/2017. (IX. 29.) önkormányzati rendelete a településkép védelméről

Érintett helyrajzi szám(ok): 13076



ÉPÍTÉSZEPTÖRTÉNETI ADATOK

Építmény típus: lakóépület
Korszak: XX. század eleje
Építés éve:
Építészeti stílus: historizáló
Építész: n.a.



ISMERTETÉS

A XX. század elején épült szabadonállóan telepített villaépület F+2 szintes, összetett tömegformálású. A Nyúl utca felé forduló 4 axisos homlokzata aszimmetrikus kialakítású, a középső két axisban a földszinten és az első emeleten az épülettömeg előreugrik, majd a második emeleten az egyik tengelyben széles terasz került kialakításra, a másik tengelyben oromzatos záródással fut tovább a tömeg, melyben tágas loggiák kapcsolódnak az egyes szintek belső tereihez.



Felhasznált források: <http://www.fentrol.hu> (2017.08.11.)
<https://maps.google.com> (2017.08.28.)

ORGONA UTCA 1. ALATT ÁLLÓ LAKÓÉPÜLET

Azonosító: **2.1.144.**

Cím: **Orgona utca 1.
Rómer Flóris utca 47.**



FŐVÁROSI EGYEDI VÉDETTSÉGŰ ÉPÍTMÉNY

Azonosító: **2.1.144.
2.1.184.** Megnevezés: **lakóépület**

Védési rendelkezés száma: Budapest Főváros Önkormányzata Közgyűlésének 30/2017. (IX. 29.) önkormányzati rendelete a településképp védelméről

Érintett helyrajzi szám(ok): 12981/1




ÉPÍTÉSZETTÖRTÉNETI ADATOK

Építmény típus: lakóépület
Korszak: XX. század
Építés éve: 1904
Építészeti stílus: historizáló
Építész: n.a.



ISMERTETÉS

A XX. század elején épült, saroktelekre szabadonállóan telepített, F+2 szintes villaépület összetett alaprajzú, magastetűs tetőzete bonyolult tömegformálású toronnyal, tetőteraszokkal oromfalakkal tagolt.



Felhasznált források: <http://www.fentrol.hu> (2017.08.11.)
<http://muemlekem.hu> (2017.08.11.)

ORLÓ UTCA 7. ALATT ÁLLÓ LAKÓÉPÜLET

Azonosító:

2.1.146.

Cím:

Orló utca 7.



FŐVÁROSI EGYEDI VÉDETTSÉGŰ ÉPÍTMÉNY

Azonosító:
2.1.146.

Megnevezés:
lakóépület

Védési rendelkezés
száma:

Budapest Főváros Önkormányzata Közgyűlésének
30/2017. (IX. 29.) önkormányzati rendelete a
településkép védelméről

Érintett helyrajzi
szám(ok):

12329/5


ÉPÍTÉSZETTÖRTÉNETI ADATOK

Építmény típus: lakóépület
Korszak: XX. század
Építés éve: 1931
Építészeti stílus: modern
Építész: Málnai Béla



ISMERTETÉS

A XX. század első felében épült modern F+2 szintes lakóépület tömegformálása szimmetrikus elrendezésű, az utca felé néző homlokzatának középtengelyében az épületkiugrás közepén a földszinten két boltíves bejárati terasz kapott helyet, melynek tetején az első emelethez erkély kapcsolódik.



Felhasznált források: <http://www.fentrol.hu> (2017.08.11.)
<https://maps.google.com> (2017.08.28.)

ORLÓ UTCA 9. ALATT ÁLLÓ LAKÓÉPÜLET

Azonosító: **2.1.147.**

Cím:

Orló utca 9.



FŐVÁROSI EGYEDI VÉDETTSÉGŰ ÉPÍTMÉNY

Azonosító:
2.1.147.

Megnevezés:
lakóépület

Védési rendelkezés
száma:

Budapest Főváros Önkormányzata Közgyűlésének
30/2017. (IX. 29.) önkormányzati rendelete a
településkép védelméről

Érintett helyrajzi
szám(ok):

12329/4



ÉPÍTÉSZEPTÖRTÉNETI ADATOK

Építmény típus:

lakóépület

Korszak:

XX. század

Építés éve:

1931-32

Építészeti stílus:

modern


Építész:

Málnai Béla



ISMERTETÉS

A XX. század első felében épült F+2 szintes modern villa eredeti tömegformálása átalakításon esett át.



Felhasznált források: <http://www.fentrol.hu> (2017.08.11.)
<https://maps.google.com> (2017.08.28.)

ORSÓ UTCA 43. ALATT ÁLLÓ EREDETILEG LAKÓÉPÜLET

Azonosító: **2.1.150.**

Cím: **Orsó utca 43.**



FŐVÁROSI EGYEDI VÉDETTSÉGŰ ÉPÍTMÉNY

Azonosító: **2.1.150.** Megnevezés: **eredetileg lakóépület**

Védési rendelkezés száma: Budapest Főváros Önkormányzata Közgyűlésének 30/2017. (IX. 29.) önkormányzati rendelete a településképi védelméről

Érintett helyrajzi szám(ok): 12451/5



ÉPÍTÉSZETTÖRTÉNETI ADATOK

Építmény típus: eredetileg lakóépület
Korszak: XX. század
Építés éve: 1932-33
Építészeti stílus: modern
Építész: Kozma Lajos



ISMERTETÉS

Ebben az épületben lakott Nagy Imre miniszterelnök.
A XX. század első felében épült F+2 szintes lapostetős modern villa egyszerű tömegformálású.



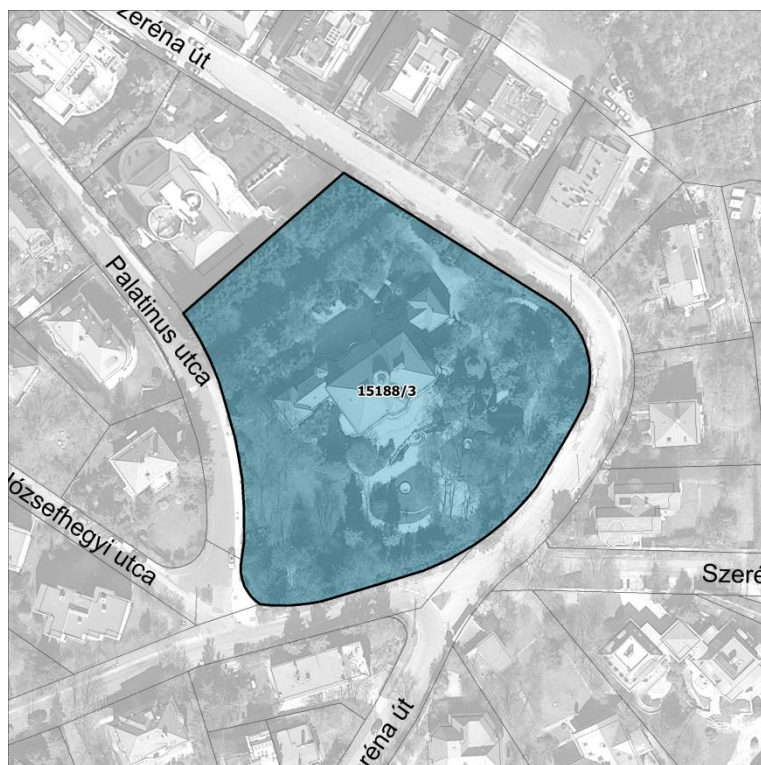
Felhasznált források: <http://www.fentrol.hu> (2017.08.11.)
<https://maps.google.com> (2017.08.28.)

PALATINUS UTCA 1. ALATT ÁLLÓ EREDETELEG JÓZSEF KIRÁLYI FŐHERCEG VILLÁJA

Azonosító: 2.1.151.

Cím:

Palatinus utca 1.
Sarolta utca 1/A
Szeréna út 10-16.



FŐVÁROSI EGYEDI VÉDETTSÉGŰ ÉPÍTMÉNY

Azonosító: 2.1.151.
2.1.194.
2.1.206.
Megnevezés: eredetileg József királyi főherceg villája

Védési rendelkezés száma:

Budapest Főváros Önkormányzata Közgyűlésének 30/2017. (IX. 29.) önkormányzati rendelete a településkép védelméről

Érintett helyrajzi szám(ok):

15188/3



ÉPÍTÉSZETTÖRTÉNETI ADATOK

Építmény típus: eredetileg József királyi főherceg villája
Korszak: XX. század
Építés éve: 1937
Építészeti stílus: historizáló - eklektikus
Építész: Friedrich Loránd



ISMERTETÉS

nincs információ



Felhasznált források: <http://www.fentrol.hu> (2017.08.11.)
<http://muemlekem.hu> (2017.08.11.)
<https://maps.google.com> (2017.08.28.)

PALÁNTA UTCA 15/A, B ALATT ÁLLÓ LAKÓÉPÜLET

Azonosító: **2.1.152.**

Cím:

Palánta utca 15/A, B



FŐVÁROSI EGYEDI VÉDETTSÉGŰ ÉPÍTMÉNY

Azonosító:
2.1.152.

Megnevezés:
lakóépület

Védési rendelkezés
száma:

Budapest Főváros Önkormányzata Közgyűlésének
30/2017. (IX. 29.) önkormányzati rendelete a
településkép védelméről


Érintett helyrajzi
szám(ok):

15101/17, 18




ÉPÍTÉSZETTÖRTÉNETI ADATOK

Építmény típus: lakóépület
Korszak: XX. század
Építés éve: 1934
Építészeti stílus: modern
Építész: Fischer József és Molnár Farkas



ISMERTETÉS

A XX. század első felében épült, szabadonállóan telepített, modern, lapostetős, az utca felől F+1 szintes egyszerű tömegformálású ikerház két eleme egymás mellett elcsúsztatva került kialakításra.



Felhasznált források: <http://www.fentrol.hu> (2017.08.11.)
<https://maps.google.com> (2017.08.28.)

PALÁNTA UTCA 17. ALATT ÁLLÓ EREDETILEG ÓVODA

Azonosító:

2.1.153.

Cím:

Palánta utca 17.



FŐVÁROSI EGYEDI VÉDETTSÉGŰ ÉPÍTMÉNY

Azonosító:

2.1.153.

Megnevezés:

eredetileg óvoda

Védelmi rendelkezés
száma:

Budapest Főváros Önkormányzata Közgyűlésének
30/2017. (IX. 29.) önkormányzati rendelete a
településkép védelméről

Érintett helyrajzi
szám(ok):

15101/1



ÉPÍTÉSZETTÖRTÉNETI ADATOK

Építmény típus:

eredetileg óvoda

Korszak:

XX. század

Építés éve:

1931-1933

Építészeti stílus:

modern


Építész:

Révész Zoltán



ISMERTETÉS

A XX. század első felében épült, szabadonállóan telepített, modern kétlakásos lakóépület A+F+1 szintes. Az utca felőli homlokzatot meghatározó középső kiugró épületrész két oldalán pofafalak között helyezkedik el egy-egy bejárati ajtó, melyeket acél gerendákon nyugvó üveg előtető véd. A kert felé széles teraszok és erkélyek nyílnak. Az épület északi részére "ráépítettek".



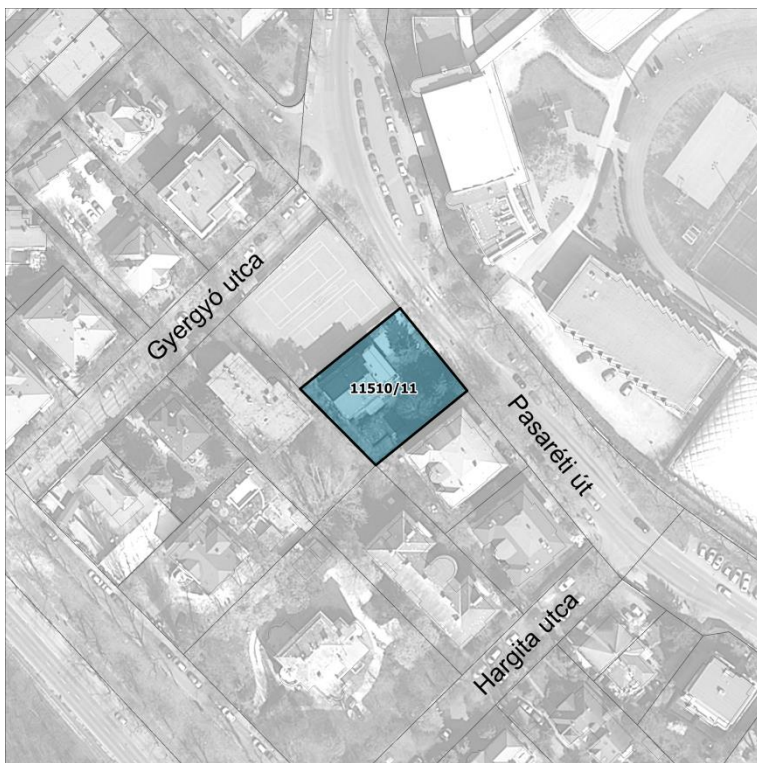
Felhasznált források: <http://www.fentrol.hu> (2017.08.11.)
<http://muemlekiem.hu> (2017.08.11.)

PASARÉTI ÚT 26. ALATT ÁLLÓ LAKÓÉPÜLET

Azonosító: **2.1.154.**

Cím:

Pasaréti út 26.



FŐVÁROSI EGYEDI VÉDETTSÉGŰ ÉPÍTMÉNY

Azonosító:
2.1.154.

Megnevezés:
lakóépület

Védési rendelkezés
száma:

Budapest Főváros Önkormányzata Közgyűlésének
30/2017. (IX. 29.) önkormányzati rendelete a
településkép védelméről

Érintett helyrajzi
szám(ok):

11510/11



ÉPÍTÉSZETTÖRTÉNETI ADATOK

Építmény típus:

lakóépület

Korszak:

XX. század

Építés éve:

1930-as évek

Építészeti stílus:

historizáló


Építész:

n.a.



ISMERTETÉS

A XX. század első felében épült, szabadonállóan telepített villaépület F+2 szintes, egyszerű tömegformálású, az utcára merőleges gerincirányú nyeregtetős épület utca felőli homlokzatát az F+1 szintes, a homlokzat teljes szélességében előreugró épületrész tetején lévő, a 2. emelethez kapcsolódó terasz uralja. A karcús álló téglalap formájú nyílászárókat zöld zsalugáterek díszítik. A terasz és a kerítés korlátja azonos kialakítású, a kerítés terméskőlabazatos, a bejáratok mellett és telek sarkánál kőpillérekkel, tömör kőfallal.



Felhasznált források: <http://www.fentrol.hu> (2017.08.11.)
<https://maps.google.com> (2017.08.28.)

PASARÉTI ÚT 59. ALATT ÁLLÓ EREDETILEG LAKÓÉPÜLET

Azonosító:

2.1.157.

Cím:

Pasaréti út 59.



FŐVÁROSI EGYEDI VÉDETTSÉGŰ ÉPÍTMÉNY

Azonosító:

2.1.157.

Megnevezés:

eredetileg lakóépület

Védési rendelkezés száma:

Budapest Főváros Önkormányzata Közgyűlésének 30/2017. (IX. 29.) önkormányzati rendelete a településképvédelméről

Érintett helyrajzi szám(ok):

12008/2



ÉPÍTÉSZETTÖRTÉNETI ADATOK

Építmény típus:

eredetileg lakóépület

Korszak:

Építés éve:

Építészeti stílus:

historizáló

Építész:

n.a.



ISMERTETÉS

A szabadonállóan telepített, nagy előkerttel kialakított többszintes lakóépület tömegformálása összetett, a magastető részben kontyolt, részben oromfalas kialakítású elemekből áll, tetőteraszok gazdagítják a tömeget. A kerítés kőlabazatos és kőpilléres.



Felhasznált források: <http://www.fentrol.hu> (2017.08.11.)
<http://muemlekek.hu> (2017.08.11.)

PASARÉTI ÚT 75. ALATT ÁLLÓ EREDETILEG BÉRVILLA

Azonosító: **2.1.158.**

Cím:

Pasaréti út 75.



FŐVÁROSI EGYEDI VÉDETTSÉGŰ ÉPÍTMÉNY

Azonosító:

2.1.158.

Megnevezés:


eredetileg bérvilla

Védési rendelkezés száma:

Budapest Főváros Önkormányzata Közgyűlésének 30/2017. (IX. 29.) önkormányzati rendelete a településképvédelméről

Érintett helyrajzi szám(ok):

11999/4



ÉPÍTÉSZETTÖRTÉNETI ADATOK

Építmény típus:

eredetileg bérvilla

Korszak:

XX. század

Építés éve:

1910

Építészeti stílus:

historizáló




Építész:

Lukács-Rácz



ISMERTETÉS

A XX. század elején épített, szabadonállóan telepített, nagy előkerttel kialakított többszintes lakóépület tömegformálása és tetőzete összetett.



Felhasznált források: <http://www.fentrol.hu> (2017.08.11.)
<http://muemlekek.hu> (2017.08.11.)

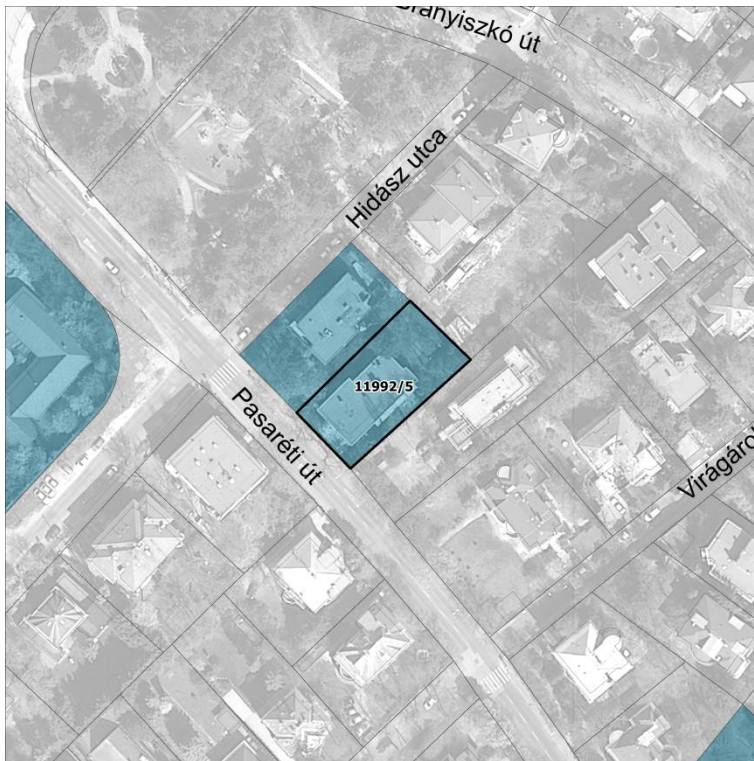
PASARÉTI ÚT 85. ALATT ÁLLÓ LAKÓÉPÜLET

Azonosító:

2.1.160.

Cím:

Pasaréti út 85.



FŐVÁROSI EGYEDI VÉDETTSÉGŰ ÉPÍTMÉNY

Azonosító:
2.1.160.

Megnevezés:
lakóépület

Védési rendelkezés
száma:

Budapest Főváros Önkormányzata Közgyűlésének
30/2017. (IX. 29.) önkormányzati rendelete a
településkép védelméről

Érintett helyrajzi
szám(ok):

11992/5



ÉPÍTÉSZETTÖRTÉNETI ADATOK

Építmény típus:

lakóépület

Korszak:

XX. század

Építés éve:


1942

Építészeti stílus:

modern


Építész:

Platschek Imre



ISMERTETÉS

A XX. század első felében épített modern lakóépület F+2 szintes, egyszerű tömegformálású. Az utca felől az emeleti szintek tömege konzolosan előreugrik, a földszinten garázsok kaptak helyet, az épület déli sarkán az emeleti szinteken vízszintes osztású fémkorlátos loggiák találhatóak.

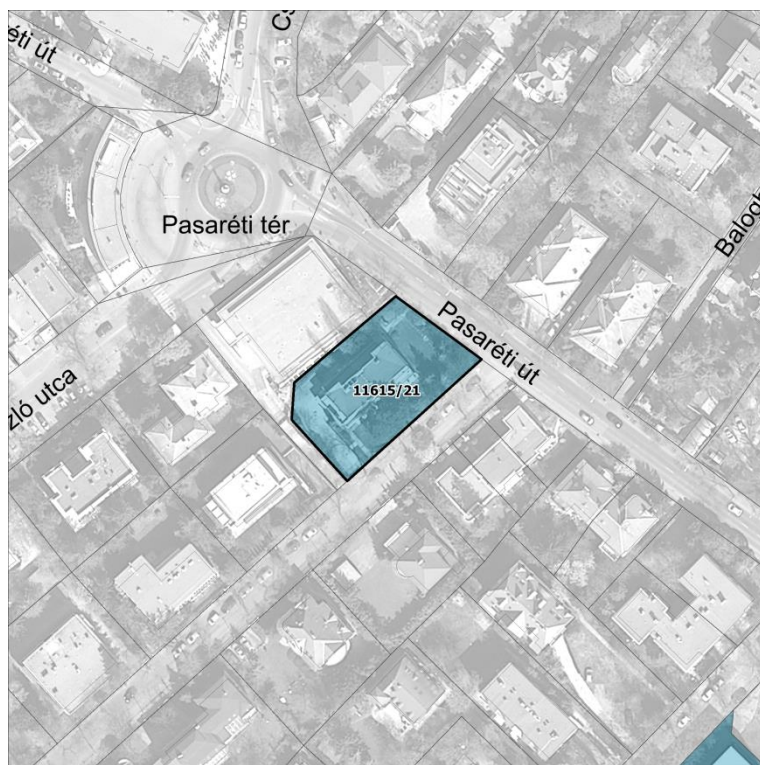


Felhasznált források: <http://www.fentrol.hu> (2017.08.11.)
<http://muemlekek.hu> (2017.08.11.)

PASARÉTI ÚT 96. ALATT ÁLLÓ LAKÓÉPÜLET

Azonosító: **2.1.162.**

Cím: **Pasaréti út 96.
Sodrás utca 18-20.**



FŐVÁROSI EGYEDI VÉDETTSÉGŰ ÉPÍTMÉNY

Azonosító: **2.1.162.**
2.1.196.
Megnevezés: **eredetileg lakóépület**

Védési rendelkezés száma:

Budapest Főváros Önkormányzata Közgyűlésének 30/2017. (IX. 29.) önkormányzati rendelete a településképvédelemről

Érintett helyrajzi szám(ok):

11615/21






ÉPÍTÉSZETTÖRTÉNETI ADATOK

Építmény típus: eredetileg lakóépület
Korszak: XX. század
Építés éve: 1933
Építészeti stílus: modern
Építész: Rimanóczy Gyula



ISMERTETÉS

A XX. század első felében épített modern épület F+1 szintes lapostetős kialakítású, nyugodt tömegformálású, a Sodrás utca felé a sarkon a földszinten pillérekkel alátámasztott erkély fordul, a nyílászárók vízszintesen nyújtott téglalap formájúak.



Felhasznált források: <http://www.fentrol.hu> (2017.08.11.)
<http://muemlekem.hu> (2017.08.11.)

PASARÉTI ÚT 97. ALATT ÁLLÓ LAKÓÉPÜLET

Azonosító: **2.1.163.**

Cím:

Pasaréti út 97.



FŐVÁROSI EGYEDI VÉDETTSÉGŰ ÉPÍTMÉNY

Azonosító:
2.1.163.


Megnevezés:
lakóépület

Védési rendelkezés
száma:

Budapest Főváros Önkormányzata Közgyűlésének
30/2017. (IX. 29.) önkormányzati rendelete a
településkép védelméről

Érintett helyrajzi
szám(ok):

11983/11






ÉPÍTÉSZETTÖRTÉNETI ADATOK

Építmény típus:	lakóépület
Korszak:	XX. század
Építés éve:	1935
Építészeti stílus:	modern
Építész:	Rimanóczy Gyula



ISMERTETÉS

A XX. század első felében épített, szabadonállóan telepített lapostetős modern épület F+2 szintes, a épület déli sarkán részben tömör, részben vízszintes osztású fémkorlátos sarokerkély kapott helyet, a nyílászárók jellemzően vízszintesen nyújtott téglalap formájúak.



Felhasznált források: <http://www.fentrol.hu> (2017.08.11.)
<http://muemlekek.hu> (2017.08.11.)

PASARÉTI ÚT 117/A, B ALATT ÁLLÓ LAKÓÉPÜLET

Azonosító: **2.1.164.**

Cím:

Pasaréti út 117/A, B



FŐVÁROSI EGYEDI VÉDETTSÉGŰ ÉPÍTMÉNY

Azonosító:
2.1.164.

Megnevezés:
lakóépület

Védési rendelkezés
száma:

Budapest Főváros Önkormányzata Közgyűlésének
30/2017. (IX. 29.) önkormányzati rendelete a
településkép védelméről

Érintett helyrajzi
szám(ok):

11973/6, 7



ÉPÍTÉSZETTÖRTÉNETI ADATOK

Építmény típus:

lakóépület

Korszak:

Építés éve:

Építészeti stílus:


Építész:

n.a.



ISMERTETÉS

nincs információ



Felhasznált források: <http://www.fentrol.hu> (2017.08.11.)
<http://muemlekem.hu> (2017.08.11.)

PÁFRÁNY ÚT 11/A ALATT ÁLLÓ EREDETELEG LAKÓÉPÜLET

Azonosító:

2.1.165.

Cím:

Páfrány út 11/A



FŐVÁROSI EGYEDI VÉDETTSÉGŰ ÉPÍTMÉNY

Azonosító:

2.1.165.

Megnevezés:


eredetileg lakóépület

Védési rendelkezés száma:

Budapest Főváros Önkormányzata Közgyűlésének 30/2017. (IX. 29.) önkormányzati rendelete a településképvédelméről

Érintett helyrajzi szám(ok):

11671/1



ÉPÍTÉSZETTÖRTÉNETI ADATOK

Építmény típus:

eredetileg lakóépület

Korszak:

XX. század eleje



Építés éve:

Építészeti stílus:

eredetileg historizáló?


Építész:

n.a.



ISMERTETÉS

nincs információ



Felhasznált források: <http://www.fentrol.hu> (2017.08.11.)
<https://maps.google.com> (2017.08.29.)

PÁFRÁNY ÚT 13/B ALATT ÁLLÓ LAKÓÉPÜLET

Azonosító: **2.1.166.**

Cím: **Páfrány út 13/B**




FŐVÁROSI EGYEDI VÉDETTSÉGŰ ÉPÍTMÉNY

Azonosító: **2.1.166.** Megnevezés: **lakóépület**


Védési rendelkezés száma: Budapest Főváros Önkormányzata Közgyűlésének 30/2017. (IX. 29.) önkormányzati rendelete a településkép védelméről

Érintett helyrajzi szám(ok): 11672/1






ÉPÍTÉSZETTÖRTÉNETI ADATOK

Építmény típus: lakóépület
Korszak:
Építés éve:
Építészeti stílus: historizáló
Építész: n.a.



ISMERTETÉS

Az F+1 szintes, szabadonállóan telepített, nagy előkerttel kialakított villaépület déli sarkát saroktorony díszíti.



Felhasznált források: <http://www.fentrol.hu> (2017.08.11.)
<http://muemlekek.hu> (2017.08.11.)

PÁFRÁNY ÚT 15. ALATT ÁLLÓ LAKÓÉPÜLET

Azonosító: **2.1.167.**

Cím:

Páfrány út 15.



FŐVÁROSI EGYEDI VÉDETTSÉGŰ ÉPÍTMÉNY

Azonosító:
2.1.167.



Megnevezés:
lakóépület

Védési rendelkezés
száma:

Budapest Főváros Önkormányzata Közgyűlésének
30/2017. (IX. 29.) önkormányzati rendelete a
településkép védelméről

Érintett helyrajzi
szám(ok):

11673/3



ÉPÍTÉSZETTÖRTÉNETI ADATOK

Építmény típus:

lakóépület

Korszak:


Építés éve:

Építészeti stílus:

historizáló




Építész:

n.a.



ISMERTETÉS

nincs információ



Felhasznált források: <http://www.fentrol.hu> (2017.08.11.)
<http://muemlekm.hu> (2017.08.11.)

PÁZSIT UTCA 10. ALATT ÁLLÓ LAKÓÉPÜLET

Azonosító: **2.1.168.**

Cím:

Pázsit utca 10.



FŐVÁROSI EGYEDI VÉDETTSÉGŰ ÉPÍTMÉNY

Azonosító:
2.1.168.

Megnevezés:
lakóépület

Védési rendelkezés
száma:

Budapest Főváros Önkormányzata Közgyűlésének
30/2017. (IX. 29.) önkormányzati rendelete a
településképző védelméről

Érintett helyrajzi
szám(ok):

11558



ÉPÍTÉSZETTÖRTÉNETI ADATOK

Építmény típus:

lakóépület

Korszak:

XX. század eleje

Építés éve:

Építészeti stílus:

historizáló


Építész:

n.a.



ISMERTETÉS

A XX. század elején épült, szabadonállóan telepített, az utca felé középen, sokszögben záródó keresztszárnyal forduló, összetett tömegformálású épület A+F+TT szintes. Az épületsarkokat vakolatarchitektúrás kváderezés emeli ki, a földszinti ablakok félköríves záródásúak.



Felhasznált források: <http://www.fentrol.hu> (2017.08.11.)
<https://maps.google.com> (2017.08.29.)

PÁZSIT UTCA 12. ALATT ÁLLÓ LAKÓÉPÜLET

Azonosító:

2.1.169.

Cím:

Pázsit utca 12.



FŐVÁROSI EGYEDI VÉDETTSÉGŰ ÉPÍTMÉNY

Azonosító:
2.1.169.


Megnevezés:
lakóépület

Védési rendelkezés
száma:

Budapest Főváros Önkormányzata Közgyűlésének
30/2017. (IX. 29.) önkormányzati rendelete a
településkép védelméről

Érintett helyrajzi
szám(ok):

11559



ÉPÍTÉSZETTÖRTÉNETI ADATOK

Építmény típus:

lakóépület

Korszak:

XIX-XX. század fordulója

Építés éve:


1899

Építészeti stílus:

historizáló

Építész:

n.a.



ISMERTETÉS

A XIX. század utolsó évében épült A+F szintes villaépület egyszerű tömegformálású, az utca felé néző homlokzata szimmetrikus 3 axisos, a középső tengelyben a hangsúlyt a széles fafaragású tornác adja, innen nyílik a bejárat. A tornác két oldalán egy-egy egyeneszáródású ablak. Az alagsori szint természetköburkolatos, a földszinten vakolatarchitektúrás kváderezés emeli ki a sarkokat.

Felhasznált források: <http://www.fentrol.hu> (2017.08.11.)
<http://muemlekek.hu> (2017.08.11.)

PRÉSHÁZ UTCA 1. ÁLLÓ LAKÓÉPÜLET

Azonosító:

2.1.171.

Cím:

Présház utca 1.
Ruszti út 6.



FŐVÁROSI EGYEDI VÉDETTSÉGŰ ÉPÍTMÉNY

Azonosító:
2.1.171.
2.1.192.

Megnevezés:
lakóépület

Védési rendelkezés
száma:

Budapest Főváros Önkormányzata Közgyűlésének
30/2017. (IX. 29.) önkormányzati rendelete a
településkép védelméről

Érintett helyrajzi
szám(ok):

12186/1




ÉPÍTÉSZETTÖRTÉNETI ADATOK

Építmény típus: lakóépület
Korszak: XX. század
Építés éve: 1920 körül
Építészeti stílus: historizáló
Építész: n.a.



ISMERTETÉS

A XX. században épült, szabadonállóan telepített, barokkos formavilágú összetett tömegformálású manzardtetős épület a lejtő felől F+2+TT szintes, homlokzata középtengelyében íves kialakítású erkélyekkel.

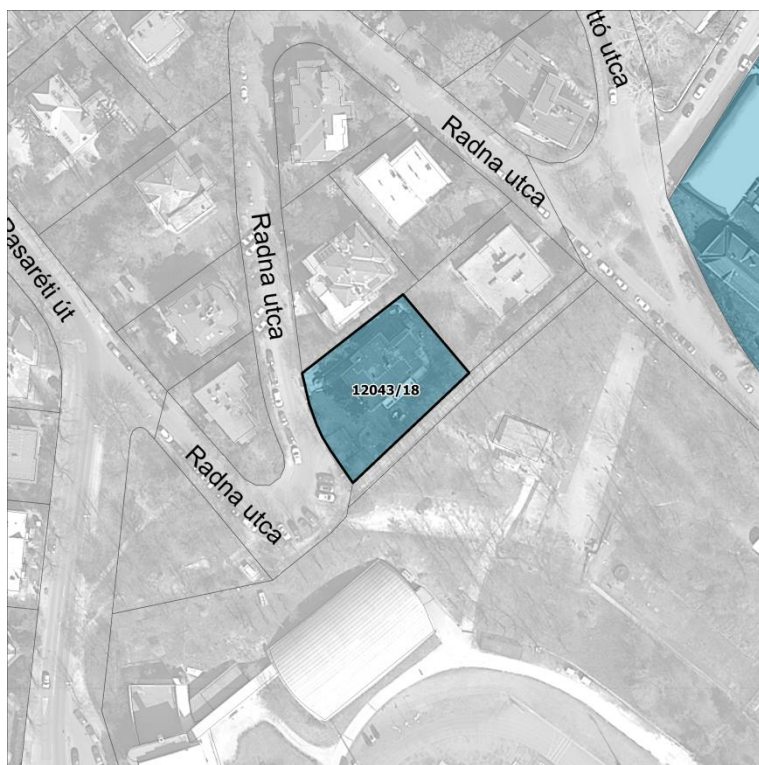


Felhasznált források: <http://www.fentrol.hu> (2017.08.11.)
<https://maps.google.com> (2017.08.29.)

RADNA UTCA 1/A ALATT ÁLLÓ LAKÓÉPÜLET

Azonosító: **2.1.173.**

Cím: **Radna utca 1/A**



FŐVÁROSI EGYEDI VÉDETTSÉGŰ ÉPÍTMÉNY

Azonosító: **2.1.173.** Megnevezés: **lakóépület**

Védési rendelkezés száma: Budapest Főváros Önkormányzata Közgyűlésének 30/2017. (IX. 29.) önkormányzati rendelete a településképi védelemről

Érintett helyrajzi szám(ok): 12043/18




ÉPÍTÉSZEPTÖRTÉNETI ADATOK

Építmény típus: lakóépület
Korszak:
Építés éve:
Építészeti stílus: modern
Építész: Tausig-Roth



ISMERTETÉS

A XX. század első felében épült szabadonállóan telepített, lapostetős modern épület F+1 szintes tömegformálása nyugodt, sarokablakok, erkélyek, konzolosan kinyúló egyszerű formájú épületrészek gazdagítják a homlokzatokat, az épületen markánsan kiugró ereszpárkány fut körbe.



Felhasznált források: <http://www.fentrol.hu> (2017.08.11.)
<http://muemlekiem.hu> (2017.08.11.)

RÉT UTCA 7. ALATT ÁLLÓ IKERVILLA

Azonosító: **2.1.178.**

Cím:

**Rét utca 7.
Ribáry utca 2-4.**



FŐVÁROSI EGYEDI VÉDETTSÉGŰ ÉPÍTMÉNY

Azonosító:
**2.1.178.
2.1.180.**


Megnevezés:
ikervilla

Védési rendelkezés
száma:

Budapest Főváros Önkormányzata Közgyűlésének
30/2017. (IX. 29.) önkormányzati rendelete a
településkép védelméről

Érintett helyrajzi
szám(ok):

12853/1
12853/2



ÉPÍTÉSZETTÖRTÉNETI ADATOK

Építmény típus:

ikervilla

Korszak:

XX. század

Építés éve:


1934

Építészeti stílus:

modern


Építész:

Vári Szabó Tibor



ISMERTETÉS

A XX. század első felében épített, két telekre telepített, ikresen csatlakozó, lapostetős, modern épülettömeg összetett kialakítású, lépcsőzetesen követi a terepadottságokat, jellegzetes nagy kiülési ereszpárkány fut körbe az épületen. A Ribáry utca felőli bejárati hidat két kőoroszlán őrzi, a bejárat tengelyében a kapu fölött magas félköríves záródású ablak kapott helyet, a lépcsőházi tömeg kiemelt. A bejárati tengely két oldalán az ikervillának a keleti fele szimmetrikus homlokzati kialakítású. A nyugati villarész aszimmetrikus, magasságban egy szinttel alacsonyabb a Ribáry utca felől tekintve.



Felhasznált források: <http://www.fentrol.hu> (2017.08.11.)
<https://maps.google.com> (2017.08.29.)

RÓKUSHEGYI LÉPCSŐ 10. ALATT ÁLLÓ LAKÓÉPÜLET

Azonosító: **2.1.181.**

Cím: **Rókushegyi lépcső 10.**




FŐVÁROSI EGYEDI VÉDETTSÉGŰ ÉPÍTMÉNY

Azonosító: **2.1.181.** Megnevezés: **lakóépület**

Védési rendelkezés száma: Budapest Főváros Önkormányzata Közgyűlésének 30/2017. (IX. 29.) önkormányzati rendelete a településképvédelméről

Érintett helyrajzi szám(ok): 12134



ÉPÍTÉSZETTÖRTÉNETI ADATOK

Építmény típus: lakóépület
Korszak: XIX. század
Építés éve: 1895-1896
Építészeti stílus: historizáló
Építész: Zák Alajos, Hoffhauser Elek



ISMERTETÉS

A XIX. század legvégén épült, szabadonállóan telepített, magastetős historizáló villa F+1 szintes. A lejtő irányába néző főhomlokzata aszimmetrikus, az utca felé saroktorony, a rizalitosan kiugró és oromfalban záródó épületkiugrás gazdagon faragott oromdíszei és tetőtéri faerkélye adja a finom homlokzati hangsúlyokat. A homlokzatot vakolatarchitektúrás kváderezés cizellálja.



Felhasznált források: <http://www.fentrol.hu> (2017.08.11.)
<http://muemlekek.hu> (2017.08.11.)

RÓMER FLÓRIS UTCA 51/B ALATT ÁLLÓ LAKÓÉPÜLET

Azonosító:

2.1.185.

Cím:

Rómer Flóris utca 51/B



FŐVÁROSI EGYEDI VÉDETTSÉGŰ ÉPÍTMÉNY

Azonosító:
2.1.185.


Megnevezés:
lakóépület

Védési rendelkezés
száma:

Budapest Főváros Önkormányzata Közgyűlésének
30/2017. (IX. 29.) önkormányzati rendelete a
településkép védelméről

Érintett helyrajzi
szám(ok):

12975/2



ÉPÍTÉSZETTÖRTÉNETI ADATOK

Építmény típus:

lakóépület

Korszak:

XIX. század

Építés éve:

1897-1898

Építészeti stílus:

historizáló




Építész:

Gabinyi Sámuel



ISMERTETÉS

A XIX. század legvégén épült, szabadonállóan telepített, nagy előkerttel kialakított magastetős historizáló villaépület F+2 szintes, tömegformálása összetett. Az utca felé néző főhomlokzat meghatározó eleme a karcsú sisakkal fedett sokszögalaprajzú torony. A tömeget különböző magasságú tetőteraszok, zárterkélyek tagolják a tetőzet szokványos és nyhe hajlásszögű elemekből áll.



Felhasznált források: <http://www.fentrol.hu> (2017.08.11.)
<http://muemlekek.hu> (2017.08.11.)

RÓMER FLÓRIS UTCA 52-54. ALATT ÁLLÓ LAKÓÉPÜLET

Azonosító: **2.1.186.**

Cím: **Rómer Flóris utca 52-54.**



FŐVÁROSI EGYEDI VÉDETTSÉGŰ ÉPÍTMÉNY

Azonosító: **2.1.186.**
Megnevezés: **lakóépület**

Védési rendelkezés száma: Budapest Főváros Önkormányzata Közgyűlésének 30/2017. (IX. 29.) önkormányzati rendelete a településkép védelméről

Érintett helyrajzi szám(ok): 12950



ÉPÍTÉSZETTÖRTÉNETI ADATOK

Építmény típus: lakóépület
Korszak: XIX. század
Építés éve: 1888-1891
Építészeti stílus: historizáló
Építész: Feszli Frigyes, Feszli László




ISMERTETÉS

Az épület jelen állapota 1887-1960-ig tartó többszöri átépítés, bővítés, bontás következtében alakult ki.

Az épület tervezője – a még fellelhető tervlapokon látható nevek alapján – Feszli László építész volt, a kivitelező személyében pedig Feszli Frigyes építőmester neve olvasható.

A lakóház létrehozói az európai szinten elismert, a Vigadó tervezőjeként híressé vált Feszli Frigyes építész családtagjai voltak: Feszli László építész az unokaöccse, Feszli Frigyes építőmester pedig a fia volt.

Felhasznált források: <http://www.masodikkerulet.hu> (2017.10.19.)



Felhasznált források: <http://www.fentrol.hu> (2017.08.11.)
<http://muemlekem.hu> (2017.08.11.)

SODRÁS UTCA 11. ALATT ÁLLÓ LAKÓÉPÜLET

Azonosító: **2.1.195.**

Cím: **Sodrás utca 11.**



FŐVÁROSI EGYEDI VÉDETTSÉGŰ ÉPÍTMÉNY

Azonosító: **2.1.195.** Megnevezés: **eredetileg lakóépület**


Védési rendelkezés száma: Budapest Főváros Önkormányzata Közgyűlésének 30/2017. (IX. 29.) önkormányzati rendelete a településkép védelméről

Érintett helyrajzi szám(ok): 11614/3



ÉPÍTÉSZETTÖRTÉNETI ADATOK

Építmény típus: eredetileg lakóépület
Korszak: XX. század
Építés éve: 1930-as évek
Építészeti stílus: historizáló
Építész: n.a.



ISMERTETÉS

A XX. század első felében épült, szabadonállóan telepített villaépület A+F+TT szintes. Utca felőli főhomlokzata szimmetrikus 3 axisos, a középtengelyben a félköríves alaprajzi kialakítású épületkiugrást három félköríves záródású franciaerkélyes nyílászáró díszíti, közöttük ión oszlopfőekkel záródó pilaszterekkel. A tetőzet magasságában balusztrádos korlátos tetőterasz kapcsolódik a tetőtérhez. A szélső tengelyekben széles íves záródású ablakok helyezkednek el. Az alsorsori szint terméskőburkolatos, a szimmetriát az egyik szélső tengely előtti földszinti terasz töri meg, melyre a középső épületkiugrást követő íves lépcsősor vezet fel, a teraszt balusztrádos korlát kíséri.



Felhasznált források: <http://www.fentrol.hu> (2017.08.11.)
<https://maps.google.com> (2017.08.29.)

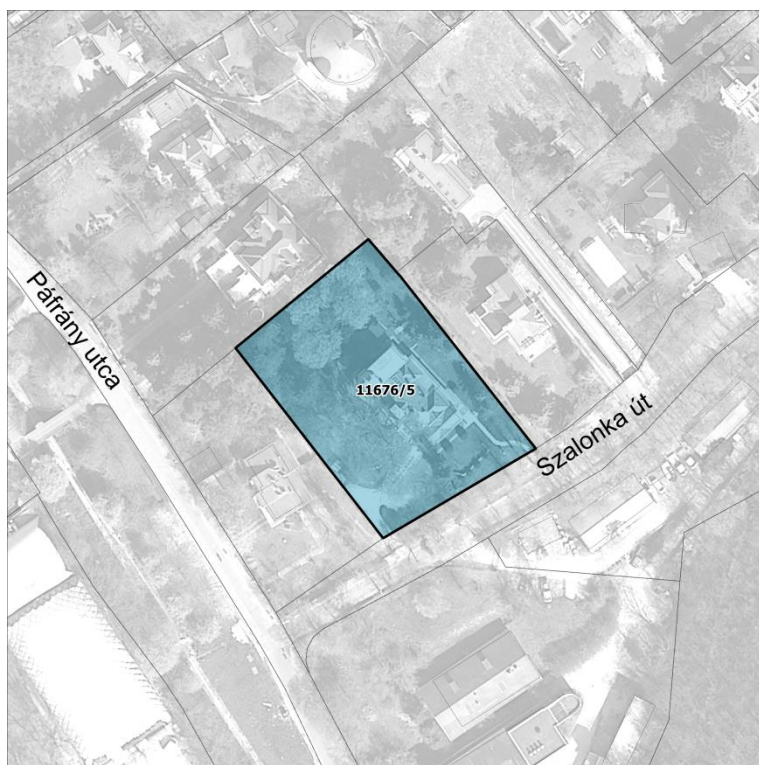
SZALONKA ÚT 2/A ALATT ÁLLÓ LAKÓÉPÜLET

Azonosító:

2.1.197.

Cím:

Szalonka út 2/A



FŐVÁROSI EGYEDI VÉDETTSÉGŰ ÉPÍTMÉNY

Azonosító:
2.1.197.

Megnevezés:
lakóépület

Védési rendelkezés
száma:

Budapest Főváros Önkormányzata Közgyűlésének
30/2017. (IX. 29.) önkormányzati rendelete a
településkép védelméről

Érintett helyrajzi
szám(ok):

11676/5



ÉPÍTÉSZETTÖRTÉNETI ADATOK

Építmény típus:

lakóépület

Korszak:

XX. század

Építés éve:

1902

Építészeti stílus:

Építész:

Harming M. Mihály



ISMERTETÉS

nincs információ

SZALONKA ÚT 6/A ALATT ÁLLÓ LAKÓÉPÜLET

Azonosító: **2.1.198.**

Cím: **Szalonka út 6/A**



FŐVÁROSI EGYEDI VÉDETTSÉGŰ ÉPÍTMÉNY

Azonosító: **2.1.198.** Megnevezés: **lakóépület**

Védési rendelkezés száma: Budapest Főváros Önkormányzata Közgyűlésének 30/2017. (IX. 29.) önkormányzati rendelete a településkép védelméről

Érintett helyrajzi szám(ok): 11691



ÉPÍTÉSZETTÖRTÉNETI ADATOK

Építmény típus: lakóépület
Korszak: XX. század
Építés éve: 1911
Építészeti stílus: szecessziós
Építész: Zrumeckzy Dezső



ISMERTETÉS

Tormay Cécile író nő villája
A Tormay nyaralót az író nő édesanyja építette. A háromszög alakú telek északi végében áll a nyaraló, így a házat a kerten keresztül látva közelíti meg az odaérkező. Az építész igazodni akart a hegyvidéki, erdős tájhoz, ezért a ház távlati képe köré fákat, bokrokat rajzolt. Olyan környezetet képzelte a nyaraló köré, ahol a ház lakója összhangban érezheti magát a természettel. Az alaprajz, az épület térstruktúrája szimmetrikus, a fő falak három egységre osztják. A bejárat középen helyezkedik el, ez a tengely az épület központi szervező eleme. A ház tömegének hangsúlyos részét képezi a főhomlokzat földszinti bejáratának duplaszárnyas ajtaja az ablakokkal, és a fölötté lévő erkély a kémellvéddel. A falsík elé ugró áttört felületek, a tető íves ökörszemablakaival együtt könnyedséget adnak az épületnek. Ezzel szemben a két szélső falsík kevésbé tagolt és tömörebb megoldást mutat, fölöttük az oldaltetők oromzatosak. A ház díszítése puritán, a nyílások ritmusa ad mozgalmasságot a külsőnek. A díszítőelemek a szerkezeti elemeket hangsúlyozza. (forrás: Tornallyay Éva: Zrumeckzy Dezső építészete. Tormay Cécile és Herczeg Ferenc villája)

A villa Tormayék után Horthy sógoráé, Purglyé lett. 1945 táján államosították, napjainkban négylakásos családi ház.

Felhasznált források: <http://www.fentrol.hu> (2017.08.11.)
<http://muemlekiem.hu> (2017.08.11.)

SZEMLŐHEGY UTCA 1/B ALATT ÁLLÓ LAKÓÉPÜLET

Azonosító: **2.1.199.**

Cím: **Szemlőhegy utca 1/B**



FŐVÁROSI EGYEDI VÉDETTSÉGŰ ÉPÍTMÉNY

Azonosító: **2.1.199.** Megnevezés: **lakóépület**


Védési rendelkezés száma: Budapest Főváros Önkormányzata Közgyűlésének 30/2017. (IX. 29.) önkormányzati rendelete a településkép védelméről

Érintett helyrajzi szám(ok): 12931/1



ÉPÍTÉSZETTÖRTÉNETI ADATOK


Építmény típus: lakóépület
Korszak: XX. század
Építés éve: 1914
Építészeti stílus: szecessziós
Építész: Szuchy János



ISMERTETÉS

A XX. század elején épült szabadonálló telepítésű magastetős villaépület rendkívül összetett tömegformálással, a szintek száma a tereplejtéshez igazodva változó. A homlokzatokat erkélyek, zárterkélyek, télikertek, tetőteraszok tagolják.

Az alsó szint homlokzatát a téglák és kőburkolatok határozzák meg, a felsőbb szintek vakoltak.



Felhasznált források: <http://www.fentrol.hu> (2017.08.11.)
<http://muemlekiem.hu> (2017.08.11.)

SZEMLŐHEGY UTCA 4/B ALATT ÁLLÓ LAKÓÉPÜLET

Azonosító: 2.1.200.

Cím: Szemlőhegy utca 4/B



FŐVÁROSI EGYEDI VÉDETTSÉGŰ ÉPÍTMÉNY

Azonosító: 2.1.200.
Megnevezés: lakóépület

Védési rendelkezés száma: Budapest Főváros Önkormányzata Közgyűlésének 30/2017. (IX. 29.) önkormányzati rendelete a településképi védelméről

Érintett helyrajzi szám(ok): 12911



ÉPÍTÉSZEPTÖRTÉNETI ADATOK

Építmény típus: lakóépület
Korszak: XX. század
Építés éve: 1910 körül
Építészeti stílus: szecessziós
Építész: n.a.



ISMERTETÉS

A XX. század elején épült, szabadonállóan telepített, nagy előkerttel kialakított villa F+3+TT szintes közel négyzetes alaprajzú, melyből a sokszögzáródású lépcsőházi tömeg ugrik ki az északi homlokzaton. A manzárdtetős kialakítást az utca felé tekintő homlokzat egyik szélső axisának oromfalas kialakítása szakítja meg. Az utca felé tekintő homlokzat középtengelyében a 2. emeletől lefelé kiugró épületrész található, tetején erkéllyel.



Felhasznált források: <http://www.fentrol.hu> (2017.08.11.)
<http://egykor.hu> (2017.08.11.)
<https://maps.google.com> (2017.08.29.)

SZEMLŐHEGY UTCA 8. ALATT ÁLLÓ LAKÓÉPÜLET

Azonosító: **2.1.201.**

Cím:

Szemlőhegy utca 8.



FŐVÁROSI EGYEDI VÉDETTSÉGŰ ÉPÍTMÉNY

Azonosító:
2.1.201.

Megnevezés:
lakóépület

Védési rendelkezés
száma:

Budapest Főváros Önkormányzata Közgyűlésének
30/2017. (IX. 29.) önkormányzati rendelete a
településkép védelméről

Érintett helyrajzi
szám(ok):

12927/1



ÉPÍTÉSZETTÖRTÉNETI ADATOK

Építmény típus:

lakóépület

Korszak:

XIX-XX. század fordulója


Építés éve:

1886-1906

Építészeti stílus:

Építész:




n.a.



ISMERTETÉS

A XIX. és a XX. század fordulóján épült, szabadonálló telepítésű nagy előkerttel kialakított épületre nincs rálátás.

Nincs információ.



Felhasznált források: <http://www.fentrol.hu> (2017.08.11.)
<http://muemlekiem.hu> (2017.08.11.)

SZEMLŐHEGY UTCA 23/A ALATT ÁLLÓ LAKÓÉPÜLET

Azonosító: 2.1.203.

Cím:

Szemlőhegy utca 23/A



FŐVÁROSI EGYEDI VÉDETTSÉGŰ ÉPÍTMÉNY

Azonosító:
2.1.203.

Megnevezés:
lakóépület

Védelmi rendelkezés
száma:

Budapest Főváros Önkormányzata Közgyűlésének
30/2017. (IX. 29.) önkormányzati rendelete a
településképző védelméről

Érintett helyrajzi
szám(ok):

13017/1



ÉPÍTÉSZEPTÖRTÉNETI ADATOK

Építmény típus: lakóépület
Korszak: XX. század
Építés éve: 1936
Építészeti stílus:
Építész: Wälder Gyula



ISMERTETÉS

A XX. század első felében épült, szabadonálló telepítésű nagy előkerttel kialakított épületre nincs rálátás.

Nincs információ.



Felhasznált források: <http://www.fentrol.hu> (2017.08.11.)
<https://maps.google.com> (2017.08.29.)

SZEMLŐHEGY UTCA 35. ALATT ÁLLÓ LAKÓÉPÜLET

Azonosító: **2.1.204.**

Cím:

Szemlőhegy utca 35.



FŐVÁROSI EGYEDI VÉDETTSÉGŰ ÉPÍTMÉNY

Azonosító:
2.1.204.

Megnevezés:
lakóépület

Védési rendelkezés
száma:

Budapest Főváros Önkormányzata Közgyűlésének
30/2017. (IX. 29.) önkormányzati rendelete a
településkép védelméről

Érintett helyrajzi
szám(ok):

15130



ÉPÍTÉSZEFTÖRTÉNETI ADATOK

Építmény típus: lakóépület
Korszak: XX. század
Építés éve: 1936
Építészeti stílus: modern
Építész: Fischer József



ISMERTETÉS

A XX. század első felében épült, szabadonállóan telepített lapostetős modern villa F+2 szintes a kert felé, követe a tereplejtést, az 1, illetve 2 szintes épületrészek tetején nagyméretű tetőteraszok kerültek kialakításra. Az utca felől F+1 szintes épülettömeg jelenik meg, finoman formált bejárattal, a kerítés és a kapuzat teljes harmóniában van az épülettel.



Felhasznált források: <http://www.fentrol.hu> (2017.08.11.)
<http://muemlekem.hu> (2017.08.11.)

SZERB ANTAL UTCA 9/B ALATT ÁLLÓ LAKÓÉPÜLET

Azonosító:

2.1.205.

Cím:

Szerb Antal utca 9/B
Tárogató út 77.



FŐVÁROSI EGYEDI VÉDETTSÉGŰ ÉPÍTMÉNY

Azonosító:
2.1.205.
2.1.215.


Megnevezés:
lakóépület

Védési rendelkezés
száma:

Budapest Főváros Önkormányzata Közgyűlésének
30/2017. (IX. 29.) önkormányzati rendelete a
településkép védelméről

Érintett helyrajzi
szám(ok):

11174/4



ÉPÍTÉSZETTÖRTÉNETI ADATOK

Építmény típus:

lakóépület

Korszak:

XX. század

Építés éve:

1912

Építészeti stílus:

szecessziós

Építész:

Schoditsch Lajos és Eberling Béla



ISMERTETÉS

A XX. század elején épült szabadonállóan telepített, saroktelken álló szecessziós villa A+F+1+TT szintes, összetett tömegformálású, a tetőzet oromfalas és kontyolt részekből áll, kőalaprajzú saroktorony gazdagítja a Szerb Antal utca felőli homlokzatot. A Tárogató utca felőli homlokzat két szélén egy-egy épületkiugrás található, az északi keskenyebb épületkiugrás meredek hajlásszögű oromfalban záródik, a kiugrás középtengelyében szintenként eltérő kialakítású és záródású ablakkal. A szélesebb épületkiugrás meredek hajlásszögű kontyolt tetővel záródik, a homlokzati részen aszimmetrikus kialakítású, sarokerkélyel. A két kiugró rész között a földszinten és az 1. emeleten keskeny ablaksávok és lizénák fogják össze a két szintet.

A kőlabazatos kerítés az épülethez illeszkedik.

Felhasznált források: <http://www.fentrol.hu> (2017.08.11.)
<http://muemlekem.hu> (2017.08.11.)

SZÉHER ÚT 18/B ALATT ÁLLÓ LAKÓÉPÜLET

Azonosító: **2.1.207.**

Cím: **Széher út 18/B**



FŐVÁROSI EGYEDI VÉDETTSÉGŰ ÉPÍTMÉNY

Azonosító: **2.1.207.**
Megnevezés: **lakóépület**

Védési rendelkezés száma: Budapest Főváros Önkormányzata Közgyűlésének 30/2017. (IX. 29.) önkormányzati rendelete a településképp védelméről

Érintett helyrajzi szám(ok): 11016/6



ÉPÍTÉSZETTÖRTÉNETI ADATOK

Építmény típus: lakóépület
Korszak: XX. század
Építés éve: 1930-as évek
Építészeti stílus: historizáló
Építész: n.a.



ISMERTETÉS

A XX. század első felében épült, szabadonállóan telepített, manzardtetős épület F+1+TT szintes, egyszerű tömegformálású, az utca felőli homlokzata szimmetrikus kialakítású, a középtengelyben egyenes záródású két ablakos kiugró épületrésszel, a szélső tengelyekben íves záródású ablakkal.



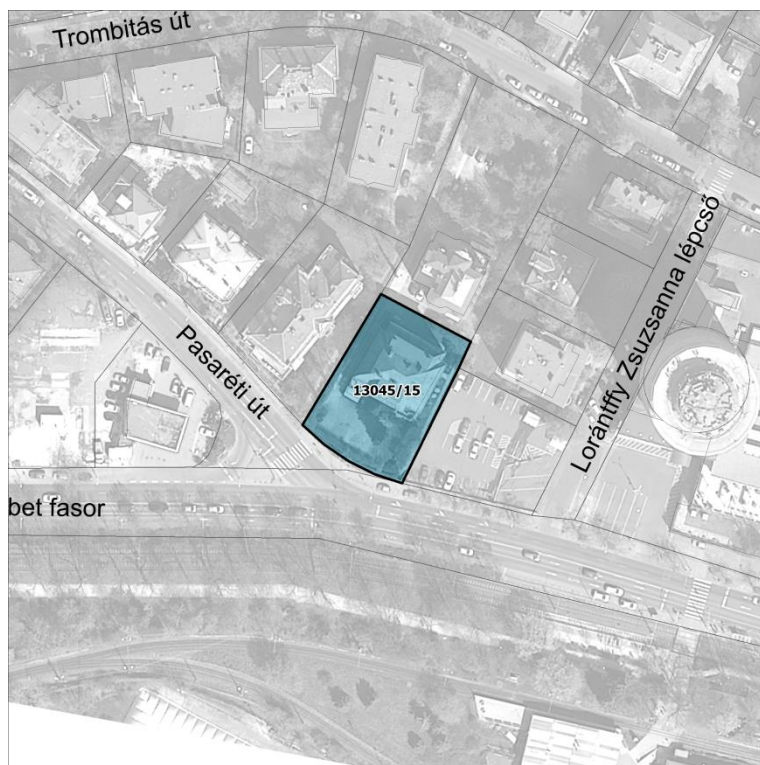
Felhasznált források: <http://www.fentrol.hu> (2017.08.11.)
<https://maps.google.com> (2017.08.29.)

SZILÁGYI ERZSÉBET FASOR 51. ALATT ÁLLÓ LAKÓÉPÜLET

Azonosító: **2.1.210.**

Cím:

Szilágyi Erzsébet fasor 51.



FŐVÁROSI EGYEDI VÉDETTSÉGŰ ÉPÍTMÉNY

Azonosító:
2.1.210.

Megnevezés:
lakóépület

Védési rendelkezés
száma:

Budapest Főváros Önkormányzata Közgyűlésének
30/2017. (IX. 29.) önkormányzati rendelete a
településkép védelméről

Érintett helyrajzi
szám(ok):

13045/15




ÉPÍTÉSZETTÖRTÉNETI ADATOK

Építmény típus: lakóépület
Korszak: XX. század
Építés éve: 1920-as évek
Építészeti stílus: historizáló
Építész: n.a.



ISMERTETÉS

A XX. század első felében épült, szabadonállóan telepített épület F+3 szintes, egyszerű tömegformálású, homlokzata az út felé szimmetrikus kialakítású. A középtengelyben kiugró épületrész 2 axisos, az 1. és 2. emeletet átfogó pilaszterek a 3. emelethez tartozó balusztrádos erkélyeket támasztanak alá. A homlokzat széléin a földszinten hosszan előreugró tetőteraszos épületrészek kaptak helyet, az 1-3 emeleteken íves vonalvezetésű erkélyek találhatóak, amelyek szélét egy-egy oszlop fogja össze az 1. emelettől a 3. emeleti erkély mellvédjének magasságáig.



Felhasznált források: <http://www.fentrol.hu> (2017.08.11.)
<https://maps.google.com> (2017.08.29.)

TÁROGATÓ LEJTŐ 15. ALATT ÁLLÓ LAKÓÉPÜLET

Azonosító: **2.1.213.**

Cím: **Tárogató lejtő 15.**




FŐVÁROSI EGYEDI VÉDETTSÉGŰ ÉPÍTMÉNY

Azonosító: **2.1.213.** Megnevezés: **lakóépület**


Védési rendelkezés száma: Budapest Főváros Önkormányzata Közgyűlésének 30/2017. (IX. 29.) önkormányzati rendelete a településképi védelméről

Érintett helyrajzi szám(ok): 11052/2






ÉPÍTÉSZETTÖRTÉNETI ADATOK

Építmény típus: lakóépület
Korszak: XX. század
Építés éve: 1906
Építészeti stílus:
Építész: Weischer Szilveszter



ISMERTETÉS

nincs információ.



Felhasznált források: <http://www.fentrol.hu> (2017.08.11.)
<http://muemlekek.hu> (2017.08.11.)

TÁROGATÓ ÚT 48. ALATT ÁLLÓ LAKÓÉPÜLET

Azonosító: **2.1.214.**

Cím:

Tárogató út 48.



FŐVÁROSI EGYEDI VÉDETTSÉGŰ ÉPÍTMÉNY

Azonosító:
2.1.214.

Megnevezés:
lakóépület

Védési rendelkezés
száma:

Budapest Főváros Önkormányzata Közgyűlésének
30/2017. (IX. 29.) önkormányzati rendelete a
településkép védelméről

Érintett helyrajzi
szám(ok):

11097/5



ÉPÍTÉSZETTÖRTÉNETI ADATOK

Építmény típus:

lakóépület

Korszak:

XX. század

Építés éve:

1933

Építészeti stílus:

Építész:

Seigel Albin-Szóts Imre



ISMERTETÉS

nincs információ.

Felhasznált források: <http://www.fentrol.hu> (2017.08.11.)
<http://muemlekem.hu> (2017.08.11.)

TÖVIS UTCA 3/B ALATT ÁLLÓ LAKÓÉPÜLET

Azonosító: 2.1.220.

Cím:

Tövis utca 3/B



FŐVÁROSI EGYEDI VÉDETTSÉGŰ ÉPÍTMÉNY

Azonosító:
2.1.220.

Megnevezés:
lakóépület

Védési rendelkezés
száma:

Budapest Főváros Önkormányzata Közgyűlésének
30/2017. (IX. 29.) önkormányzati rendelete a
településkép védelméről

Érintett helyrajzi
szám(ok):

12635/1



ÉPÍTÉSZETTÖRTÉNETI ADATOK

Építmény típus: lakóépület
Korszak: XX. század
Építés éve: 1941
Építészeti stílus: historizáló
Építész: Kocsis Tivadar



ISMERTETÉS

A XX. század első felében épült, szabadonállóan telepített, manzardtetős lakóház A+F+1 szintes, egyszerű tömegformálású, utca felé tekintő főhomlokzata szimmetrikus kialakítású, középtengelyében íves záródású oromzattal, a földszinten 3 axisos oszlopos veranda, fölötté az emelethez kapcsolódó terrasszal. A homlokzat meghatározó elemei az íves záródású zöld zsalugáteres nyílászárók.



Felhasznált források: <http://www.fentrol.hu> (2017.08.11.)
<http://egykor.hu> (2017.08.11.)
<https://maps.google.com> (2017.08.29.)

TÖVIS UTCA 5.A ALATT ÁLLÓ LAKÓÉPÜLET

Azonosító: **2.1.221.**

Cím:

Tövis utca 5.A



FŐVÁROSI EGYEDI VÉDETTSÉGŰ ÉPÍTMÉNY

Azonosító:
2.1.221.

Megnevezés:
lakóépület

Védési rendelkezés
száma:

Budapest Főváros Önkormányzata Közgyűlésének
30/2017. (IX. 29.) önkormányzati rendelete a
településkép védelméről

Érintett helyrajzi
szám(ok):

12636/1



ÉPÍTÉSZETTÖRTÉNETI ADATOK


Építmény típus: lakóépület
Korszak: XX. század
Építés éve: 1942
Építészeti stílus: historizáló
Építész: Kocsis Tivadar



ISMERTETÉS

A XX. század első felében épült, szabadonállóan telepített, manzardtettős lakóház F+1 szintes, egyszerű tömegformálású, utca felé tekintő főhomlokzata szimmetrikus kialakítású, középtengelyében íves záródású oromzattal, a középtengelyben a bejárat fölé oszlopokkal alátámasztott emeleti terasz nyúlik.

A homlokzat meghatározó elemei az íves záródású zöld zsalugáteres nyílászárók.



Felhasznált források: <http://www.fentrol.hu> (2017.08.11.)
<https://maps.google.com> (2017.08.29.)

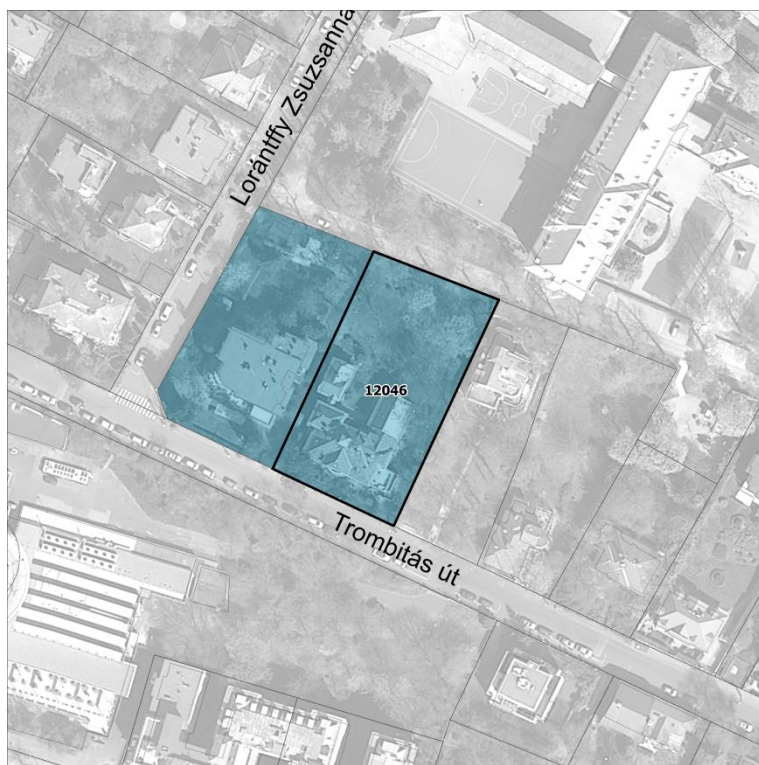
TROMBITÁS ÚT 21. ALATT ÁLLÓ SCHULEK-VILLA

Azonosító:

2.1.224.

Cím:

Trombitás út 21.



FŐVÁROSI EGYEDI VÉDETTSÉGŰ ÉPÍTMÉNY

Azonosító:

2.1.224.

Megnevezés:


Schulek-villa

Védési rendelkezés száma:

Budapest Főváros Önkormányzata Közgyűlésének 30/2017. (IX. 29.) önkormányzati rendelete a településképvédelméről

Érintett helyrajzi szám(ok):

12046



ÉPÍTÉSZETTÖRTÉNETI ADATOK

Építmény típus:

Schulek-villa

Korszak:

XX. század

Építés éve:

1910

Építészeti stílus:

historizáló




Építész:

Schulek János



ISMERTETÉS

A XX. század elején épült, szabadonállóan telepített magastetős épület F+1 szintes, rendkívül összetett tömegformálású.



Felhasznált források: <http://www.fentrol.hu> (2017.08.11.)
<http://egykor.hu> (2017.08.11.)

VEND UTCA 6. ALATT ÁLLÓ LAKÓÉPÜLET

Azonosító: **2.1.229.**

Cím: **Vend utca 6.**



FŐVÁROSI EGYEDI VÉDETTSÉGŰ ÉPÍTMÉNY

Azonosító: **2.1.229.** Megnevezés: **lakóépület**

Védési rendelkezés száma: Budapest Főváros Önkormányzata Közgyűlésének 30/2017. (IX. 29.) önkormányzati rendelete a településképi védelméről

Érintett helyrajzi szám(ok): 15382/15



ÉPÍTÉSZETTÖRTÉNETI ADATOK

Építmény típus: lakóépület
Korszak: XX. század
Építés éve: 1933
Építészeti stílus: modern
Építész: Bálint Károly és Sándori Pál



ISMERTETÉS

A XX. század első felében épült, szabadonállóan telepített, nagy előkerttel kialakított lapostetős modern épület F+2 szintes, egyszerű tömegformálással, az utca felé nagy teraszokkal.



Felhasznált források: <http://www.fentrol.hu> (2017.08.11.)
<https://maps.google.com> (2017.08.29.)

VÉRHALOM UTCA 24. ALATT ÁLLÓ LAKÓÉPÜLET

Azonosító: **2.1.230.**

Cím: **Vérhalom utca 24.**



FŐVÁROSI EGYEDI VÉDETTSÉGŰ ÉPÍTMÉNY

Azonosító: **2.1.230.** Megnevezés: **lakóépület**

Védési rendelkezés száma: Budapest Főváros Önkormányzata Közgyűlésének 30/2017. (IX. 29.) önkormányzati rendelete a településképvédelméről

Érintett helyrajzi szám(ok): 15042/1



ÉPÍTÉSZETTÖRTÉNETI ADATOK

Építmény típus: lakóépület
Korszak: XX. század
Építés éve: 1931
Építészeti stílus: modern
Építész: Molnár-Popper



ISMERTETÉS

A XX. század első felében épült, szabadonállóan telepített, lapostetős modern épület F+2 szintes, összetett tömegformálású. Az utca felőli homlokzaton a kiugró, üvegtéglasávvval megvilágított lépcsőházi épületrész vertikálisan nyújtja látványt, az F+1 szintes épületrész tetején széles tetőterasz kapcsolódik a 2. emelethez.



Felhasznált források: <http://www.fentrol.hu> (2017.08.11.)
<http://muemlekem.hu> (2017.08.11.)

VÉRHALOM UTCA 33/A ALATT ÁLLÓ LAKÓÉPÜLET

Azonosító: **2.1.232.**

Cím:

Vérhalom utca 33/A



FŐVÁROSI EGYEDI VÉDETTSÉGŰ ÉPÍTMÉNY

Azonosító:
2.1.232.

Megnevezés:
lakóépület

Védési rendelkezés
száma:

Budapest Főváros Önkormányzata Közgyűlésének
30/2017. (IX. 29.) önkormányzati rendelete a
településkép védelméről

Érintett helyrajzi
szám(ok):

15103/3





ÉPÍTÉSZETTÖRTÉNETI ADATOK

Építmény típus: lakóépület
Korszak: XX. század
Építés éve: 1920
Építészeti stílus: historizáló
Építész: Kocsis Tivadar



ISMERTETÉS

A XX. század első felében épült, szabadonállóan telepített, manzardtettős épület A+F+1 szintes, a főépülettömeg egyszerű tömegformálású, szimmetrikus elrendezésű. A főhomlokzat középtengelyében 2 axisos, íves alaprajzi vonalvezetésű kiugró épületrész található, melyhez a földszinten nagy terasz, az emeleten erkély csatlakozik.



Felhasznált források: <http://www.fentrol.hu> (2017.08.11.)
<https://maps.google.com> (2017.08.29.)

ZUHATAG SOR 12. ALATT ÁLLÓ LAKÓÉPÜLET

Azonosító: **2.1.237.**

Cím: **Zuhatag sor 12.**



FŐVÁROSI EGYEDI VÉDETTSÉGŰ ÉPÍTMÉNY

Azonosító: **2.1.237.** Megnevezés: **lakóépület**

Védési rendelkezés száma: Budapest Főváros Önkormányzata Közgyűlésének 30/2017. (IX. 29.) önkormányzati rendelete a településképp védelméről

Érintett helyrajzi szám(ok): 11493



ÉPÍTÉSZETTÖRTÉNETI ADATOK

Építmény típus: lakóépület
Korszak: XX. század
Építés éve: 1913-1916
Építészeti stílus:
Építész: n.a.



ISMERTETÉS

nincs információ



Felhasznált források: <http://www.fentrol.hu> (2017.08.11.)
<https://maps.google.com> (2017.08.29.)

FŐVÁROSI VÉDELEM

EGYEDI ÉPÍTMÉNYEK

EGYÉB ÉPÜLETEK, ÉPÍTMÉNYEK

ÁLDÁS UTCA-ESZTER UTCA SARKÁN LÉVŐ KŐKERESZT

Azonosító:

2.1.10.

Cím:

Áldás utca-Eszter utca sarok



FŐVÁROSI EGYEDI VÉDETTSÉGŰ ÉPÍTMÉNY

Azonosító:

2.1.10.

Megnevezés:

kőkereszt barokk posztamenssel

Védési rendelkezés száma:

Budapest Főváros Önkormányzata Közgyűlésének 30/2017. (IX. 29.) önkormányzati rendelete a településképfélmérvől

Érintett helyrajzi szám(ok):

12929/2



ÉPÍTÉSZETTÖRTÉNETI ADATOK

Építmény típus:

kőkereszt barokk posztamenssel

Korszak:

Építés éve:

Építészeti stílus:




barokk

Építész:

n.a.



ISMERTETÉS



Felhasznált források: <http://www.fentrol.hu> (2017.08.11.)
<http://muemlekek.hu> (2017.08.11.)

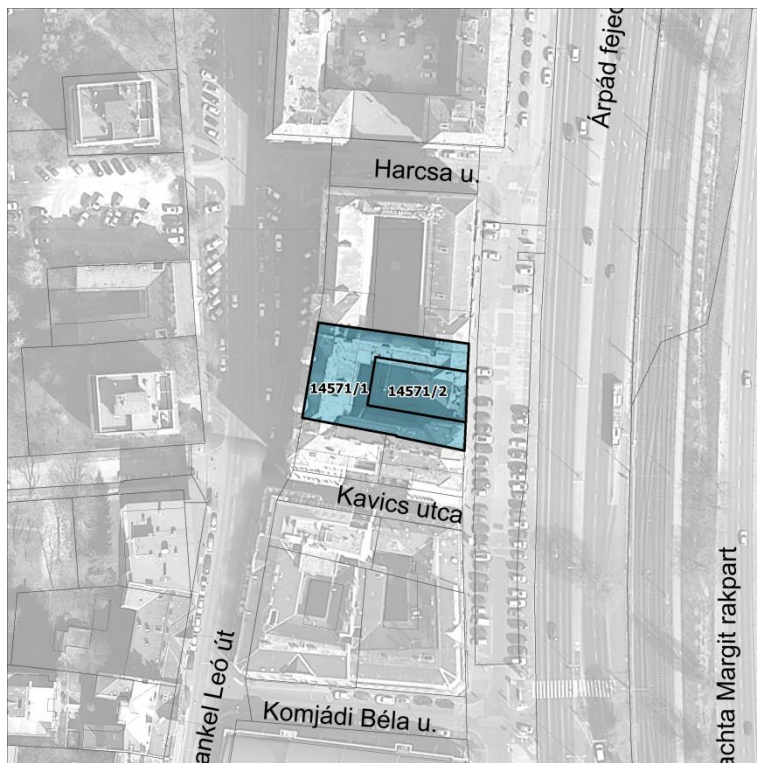
ÁRPÁD FEJEDELEM ÚTJA 15. ALATT ÁLLÓ ZSINAGÓGA ÉS LAKÓÉPÜLET

Azonosító:

2.1.11.

Cím:

Árpád fejedelem útja 15.
Frankel Leó út 49.



FŐVÁROSI EGYEDI VÉDETTSÉGŰ ÉPÍTMÉNY

Azonosító:

2.1.11.

Megnevezés:

zsinagóga és lakóépület

2.1.74.


Védési rendelkezés
száma:

Budapest Főváros Önkormányzata Közgyűlésének
30/2017. (IX. 29.) önkormányzati rendelete a
településképző védelemről

Érintett helyrajzi
szám(ok):

14571/1

14571/2



ÉPÍTÉSZETTÖRTÉNETI ADATOK

Építmény típus:

zsinagóga és lakóépület

Korszak:

Építés éve:

Építészeti stílus:

historizáló - neogótikus

Építész:

n.a.



ISMERTETÉS

A működő neogótikus zsinagóga alapköveit 1887-ben helyezték el, felszentelésére 1888. augusztus 08-án került sor. A zsinagógát eredetileg szabad térbe építették, bejárata a Zsigmond utcából nyílt, homlokzata pedig a Dunára illetve az Árpád fejedelem útjára nézett. 1928-ban hatemeletes bérházzal építették körül. Ennek terveit Jakab Dezső és Soós Aladár műépítészek készítették. Az utca felől magas árkádos, vasráccsal záródó kapualjon keresztül kedvező rálátás nyílik a zsinagóga homlokzatára. A zsinagóga köré emelkedő bérházat úgy építették, hogy a templom ne pusztán falsíkok közé kerüljön, hanem mindkét oldalról függőfolyosók határolják.

<http://www.muemlekem.hu>



Felhasznált források: <http://www.fentrol.hu> (2017.08.11.)
<http://muemlekem.hu> (2017.08.11.)

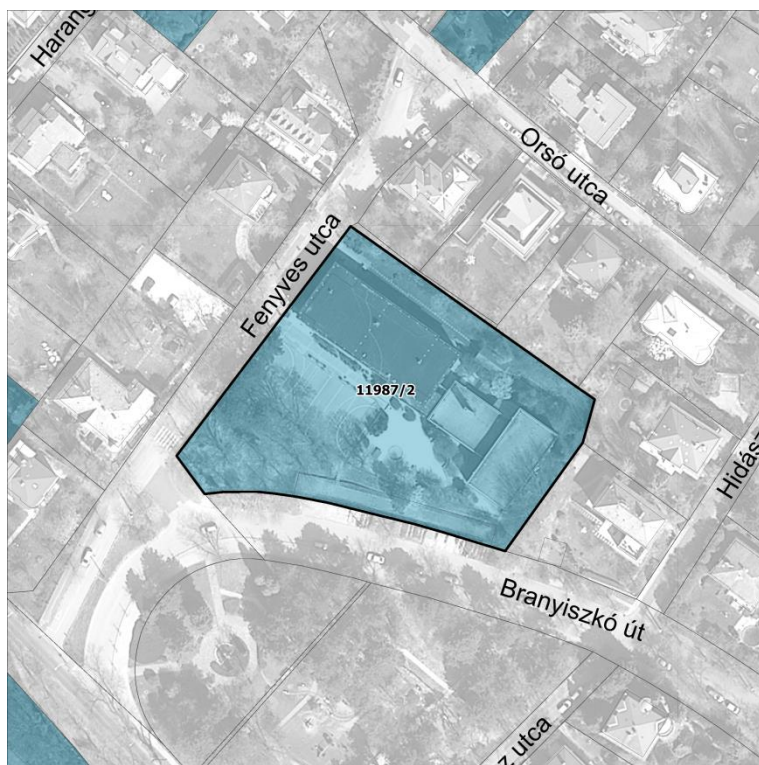
SZABÓ LŐRINC KÉT TANNYELVŰ ÁLTALÁNOS ISKOLA ÉS GIMNÁZIUM

Azonosító:

2.1.33.

Cím:

Branyiszkó út 2-4/A
Fenyves utca 3.



FŐVÁROSI EGYEDI VÉDETTSÉGŰ ÉPÍTMÉNY

Azonosító:

2.1.33.

2.1.66.

Megnevezés:



iskola

Védési rendelkezés
száma:

Budapest Főváros Önkormányzata Közgyűlésének
30/2017. (IX. 29.) önkormányzati rendelete a
településkép védelméről

Érintett helyrajzi
szám(ok):

11987/2



ÉPÍTÉSZEPTÖRTÉNETI ADATOK

Építmény típus:

iskola

Korszak:

XX. század

Építés éve:

1930-1940-es évek

Építészeti stílus:

modern

Építész:

n.a.



ISMERTETÉS

A XX. század első felében épült lapostetős modern iskolaépület F+2 szintes (a tereplejtés függvényében egyes helyeken F+1 szintes). A fehérre vakolt téglatest formájú épületkubus Fenyves utca felőli sarkain a nyerstégla pillérekkel alátámasztott földszinti "kiharapásokban" kerültek kialakításra a bejáratok, melyeket vékony vasbeton előtető véd. A homlokzati nyílászárók osztottak zöld színűek, az épület lábazata nyerstégla.



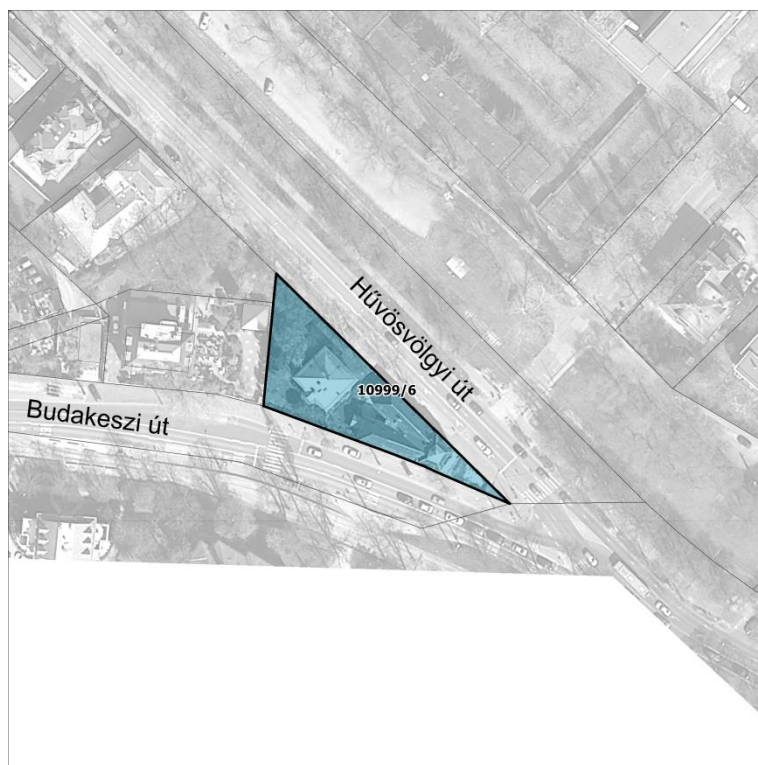
Felhasznált források: <http://www.fentrol.hu> (2017.08.11.)
<http://maps.google.com> (2017.08.29.)

BUDAKESZI ÚT 21/A ALATT ÁLLÓ SZÉP ILONA GYÓGYSZERTÁR

Azonosító: **2.1.35.**

Cím:

**Budakeszi út 21/A
Hűvösvölgyi út 2.**



FŐVÁROSI EGYEDI VÉDETTSÉGŰ ÉPÍTMÉNY

Azonosító: *Megnevezés:*

2.1.35.

2.1.96.

Szép Ilona Gyógyszertár

Védési rendelkezés száma:

Budapest Főváros Önkormányzata Közgyűlésének 30/2017. (IX. 29.) önkormányzati rendelete a településképi védelmről

Érintett helyrajzi szám(ok):

10999/6



ÉPÍTÉSZETTÖRTÉNETI ADATOK

Építmény típus:

Szép Ilona Gyógyszertár

Korszak:

Építés éve:

Építészeti stílus:

historizáló

Építész:

n.a.




ISMERTETÉS

A földszintes historizáló épület tömegéből a sarkon egy négyzetes alaprajzú rész megemelt magasságú, ennek a résznek a homlokzati kialakítása a sarok felől, a Budakeszi út és a Hűvösvölgyi út felől azonos: a középtengelyben a földszinten egyeneszáródású nyílászárók állnak, melyeket két oldalról széles vakolatarchitektúrájú pilaszterek fognak közre. A nyílászárók fölötti egyenes záródású oromfalakban 3-3 keskeny padlástéri bevilágító ablak kapott helyet. A négyzetes alaprajzú rész sátozotttetővel fedett.

A Hűvösvölgyi út felőli épületszárnyban 3 további földszinti nyílászáró áll, két oldalról keskeny vakolatarchitektúrájú pilaszterekkel közrefogva.

A Budakeszi út felőli épületszárny hasonló a Hűvösvölgyi út felőlihez.



Felhasznált források: <http://www.fentrol.hu> (2017.08.11.)
<http://muemlekiem.hu> (2017.08.11.)

KÖZPONTI STATISZTIKAI HIVATAL ÉPÜLETE

Azonosító:

2.1.36.

Cím:

Buday László utca 1-3.
Keleti Károly utca 3-9.



FŐVÁROSI EGYEDI VÉDETTSÉGŰ ÉPÍTMÉNY

Azonosító:

2.1.36.
2.1.107.

Megnevezés:

Központi Statisztikai Hivatal
épülete

Védési rendelkezés
száma:

Budapest Főváros Önkormányzata Közgyűlésének
30/2017. (IX. 29.) önkormányzati rendelete a
településkép védelméről

Érintett helyrajzi
szám(ok):

13360

ÉPÍTÉSZETTÖRTÉNETI ADATOK

Építmény típus:

Központi Statisztikai Hivatal épülete

Korszak:

XIX. század

Építés éve:

1896-1897

Építészeti stílus:

historizáló - eklektikus

Építész:

Czigler Győző



ISMERTETÉS

A palota felépítésére az 1896. évi XX. törvény adta meg a felhatalmazást. Erre a célra az akkor már felhagyott Klemm-féle téglavető telkének egy részét jelölték ki. A Magyar Kir. Központi Statisztikai Hivatal palotáját az egykori Oszlop utca (ma Keleti Károly utca) és Tudor utca (ma Buday László utca) kereszteződésében, 1896 októberében kezdték építeni és 1897. december 18-án ünnepélyes keretek között adták át rendeltetésének.

A díszesen kiképzett főhomlokzata a Bimbó út és a Keleti Károly utca találkozásánál kialakított kis térre néz. A főbejárattól széles, világos lépcsőház vezet fel az emeletekre. A főhomlokzat mögött az első és második emeleten egy-egy tágas tanácsstermet, fölöttük a harmadik emeleten nagyméretű munkahelyiséget alakítottak ki. A központi épületrészből induló épületszárnyak egy nagy középső udvart zárnak közre, melyre széles, világos, zárt folyosók néznek. A keleti épületszárny földszintjén található a könyvtár termei. A 140 helyiséget magában foglaló palota már a maga korában sem számított korszerű építészeti alkotásnak, de előnyére írják, hogy egyetlen udvarra néző hivatali helyisége sincs.

forrás: wikipedia



Felhasznált források: <http://www.fentrol.hu> (2017.08.11.)
<http://muemlekek.hu> (2017.08.11.)

BUDAY LÁSZLÓ UTCA 10/A ALATT ÁLLÓ LAKÓÉPÜLET

Azonosító: **2.1.40.**

Cím:

Buday László utca 10/A
Rózsashegy utca 1/A



FŐVÁROSI EGYEDI VÉDETTSÉGŰ ÉPÍTMÉNY

Azonosító:
2.1.40.
2.1.188.


Megnevezés:
lakóépület

Védési rendelkezés
száma:

Budapest Főváros Önkormányzata Közgyűlésének
30/2017. (IX. 29.) önkormányzati rendelete a
településkép védelméről


Érintett helyrajzi
szám(ok):

13310/3



ÉPÍTÉSZEPTÖRTÉNETI ADATOK




Építmény típus: lakóépület
Korszak: XIX. század
Építés éve: 1819
Építészeti stílus: klasszicista
Építész: Frank Xav. Ferenc



ISMERTETÉS

Eredetileg klasszicista saroképület a XIX. század második évtizedéből.

Az átalakított épület F+1+TT szintes, az emeleti szint nyílászáróinak aránya az eredetitől eltérő, a tető hajlásszöge az eredetihez képest meredekebb kialakítású.



Felhasznált források: <http://www.fentrol.hu> (2017.08.11.)
<http://muemlekiem.hu> (2017.08.11.)

DARU UTCA 14. ALATT ÁLLÓ LAKÓÉPÜLET ÉS KAPUJA

Azonosító:

2.1.51.

Cím:

Daru utca 14.
Repkény utca 7.



FŐVÁROSI EGYEDI VÉDETTSÉGŰ ÉPÍTMÉNY

Azonosító:

2.1.51.
2.1.174.

Megnevezés:


lakóépület és kapuja

Védési rendelkezés
száma:

Budapest Főváros Önkormányzata Közgyűlésének
30/2017. (IX. 29.) önkormányzati rendelete a
településkép védelméről

Érintett helyrajzi
szám(ok):

14894



ÉPÍTÉSZETTÖRTÉNETI ADATOK

Építmény típus:

lakóépület és kapuja

Korszak:

XVIII. század vége


Építés éve:

Építészeti stílus:

falusias együttes eleme

Építész:

n.a.




ISMERTETÉS

Az átmenő telken két épület helyezkedik el.

A XVIII. század végi földszintes magastetős lakóépület a Daru utca felől van telepítve, oldalhatáros, oromfalas, egy ablakos parasztház, falazott kerítéssel és kapuzattal. Felhévizi falusias épületeinek egyike.

A Repkény utca felől egy másik épület áll a telken, mely zárt sorú csatlakozású "utcára befordult" ház, az utca felől földszintes, a kert felől két szintes.



Felhasznált források: <http://www.fentrol.hu> (2017.08.11.)
<http://maps.google.com> (2017.09.05.)

DARU UTCA 16. ALATT ÁLLÓ LAKÓÉPÜLET ÉS KAPUJA

Azonosító:

2.1.52.

Cím:

Daru utca 16.



FŐVÁROSI EGYEDI VÉDETTSÉGŰ ÉPÍTMÉNY

Azonosító:

2.1.52.

Megnevezés:

lakóépület és kapuja

Védési rendelkezés száma:

Budapest Főváros Önkormányzata Közgyűlésének 30/2017. (IX. 29.) önkormányzati rendelete a településképvédelemről

Érintett helyrajzi szám(ok):

14895/2



ÉPÍTÉSZETTÖRTÉNETI ADATOK

Építmény típus:

lakóépület és kapuja

Korszak:

Építés éve:

Építészeti stílus:

falusias együttes eleme


Építész:

n.a.



ISMERTETÉS

A felújított, tetőtérbeépítéses földszintes magastető oromfalas parasztház a földszinten két ablakos, az oromfalon kisméretű tetőtéri ablakkal. Az épület fehérre vakolt, a lábazata és a tömör falazott kerítése kőburkolatos. Felhévíz falusias épületeinek egyike.



Felhasznált források: <http://www.fentrol.hu> (2017.08.11.)
<http://maps.google.com> (2017.09.05.)

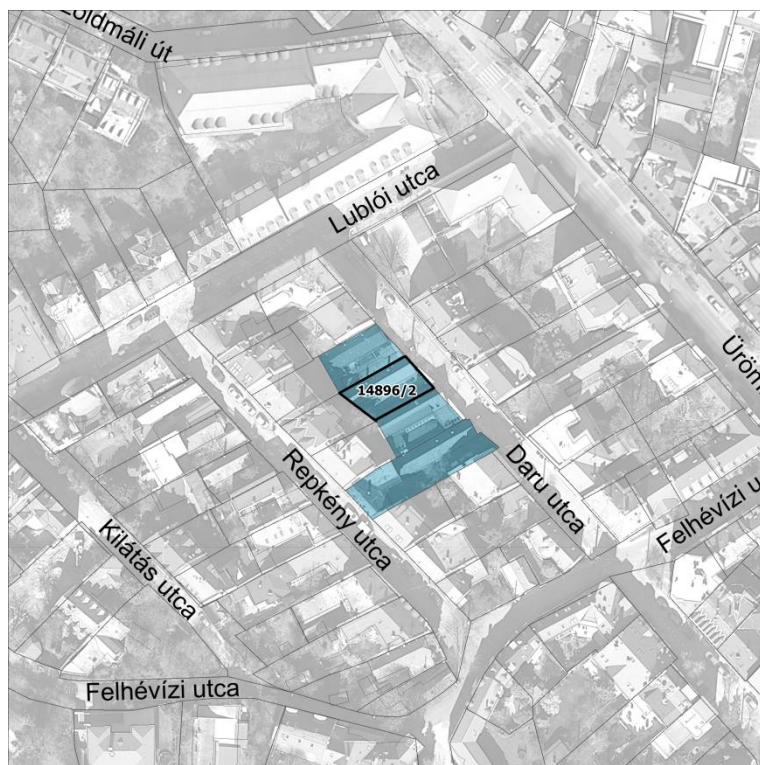
DARU UTCA 18. ALATT ÁLLÓ LAKÓÉPÜLET ÉS KAPUJA

Azonosító:

2.1.53.

Cím:

Daru utca 18.



FŐVÁROSI EGYEDI VÉDETTSÉGŰ ÉPÍTMÉNY

Azonosító:

2.1.53.

Megnevezés:


lakóépület és kapuja

Védési rendelkezés száma:

Budapest Főváros Önkormányzata Közgyűlésének 30/2017. (IX. 29.) önkormányzati rendelete a településképvédelméről

Érintett helyrajzi szám(ok):

14896/2



ÉPÍTÉSZETTÖRTÉNETI ADATOK

Építmény típus:

lakóépület és kapuja

Korszak:

XVIII. század vége

Építés éve:

Építészeti stílus:

falusias együttes eleme

Építész:

n.a.



ISMERTETÉS

A XVIII. század végi földszintes magastetős oromfalas parasztház a földszinten egy ablakos (már nem az eredeti) falazott kerítéssel és kapuzattal. Felhévíz falusias épületeinek egyike.



Felhasznált források: <http://www.fentrol.hu> (2017.08.11.)
<http://maps.google.com> (2017.09.05.)

DARU UTCA 20. ALATT ÁLLÓ LAKÓÉPÜLET ÉS KAPUJA

Azonosító:

2.1.54.

Cím:

Daru utca 20.



FŐVÁROSI EGYEDI VÉDETTSÉGŰ ÉPÍTMÉNY

Azonosító:

2.1.54.

Megnevezés:


lakóépület és kapuja

Védési rendelkezés száma:

Budapest Főváros Önkormányzata Közgyűlésének 30/2017. (IX. 29.) önkormányzati rendelete a településképvédelméről

Érintett helyrajzi szám(ok):

14897/1



ÉPÍTÉSZETTÖRTÉNETI ADATOK

Építmény típus:

lakóépület és kapuja

Korszak:

XVIII. század vége

Építés éve:

Építészeti stílus:

falusias együttes eleme

Építész:

n.a.



ISMERTETÉS

A XVIII. század végi földszintes magastetőű oromfalas parasztház a földszinten egy ablakos (már nem az eredeti) falazott kerítéssel és kapuzattal. Felhévizi falusias épületeinek egyike.

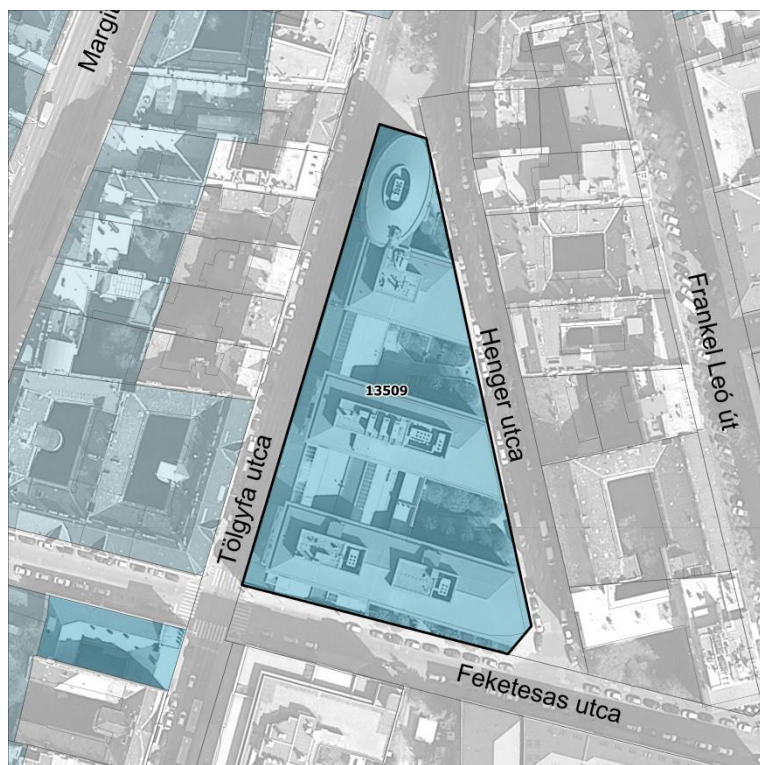


Felhasznált források: <http://www.fentrol.hu> (2017.08.11.)
<http://maps.google.com> (2017.09.05.)

FEKETE SAS UTCAI EGYKORI BKV-TELEPHELY

Azonosító: **2.1.63.**

Cím: **Fekete Sas utca 3.
Henger utca 2.
Tölgyfa utca 3-7.**



FŐVÁROSI EGYEDI VÉDETTSÉGŰ ÉPÍTMÉNY

Azonosító: **2.1.63.
2.1.90.
2.1.216.** Megnevezés: **egykori BKV-telephely**

Védési rendelkezés száma: Budapest Főváros Önkormányzata Közgyűlésének 30/2017. (IX. 29.) önkormányzati rendelete a településkép védelméről

Érintett helyrajzi szám(ok): 13509



ÉPÍTÉSZETTÖRTÉNETI ADATOK

Építmény típus: egykori BKV-telephely
Korszak:
Építés éve:
Építészeti stílus: historizáló
Építész: n.a.



ISMERTETÉS

Az egykori BKV telephely téglarchitektúrás ipari csarnoképületének 2 nyeregretetős hajója és egyes részei megőrzésre kerültek az új irodakomplexum fejlesztése során.

A Tölgyfa utca felől a csarnok hosszomlokzata teljes egészében érvényesül, egyenletesen ismétlődő ritmusban követik egymást az íves záródású egymás fölötti nyílászáró párok, melyek között rizalitok helyezkednek el.

A Fekete Sas utca felől a csarnok két megőrzésre került hajójának végomlokzata érvényesül, oromzatos kialakítással.



Felhasznált források: <http://www.fentrol.hu> (2017.08.11.)
<http://muemlekem.hu> (2017.08.11.)
<http://maps.google.com> (2017.09.05.)

FEKETE SAS UTCAI ORVOSI RENDELŐ

Azonosító:

2.1.64.

Cím:

**Fekete Sas utca 6.
Tölgyfa utca 10.**



FŐVÁROSI EGYEDI VÉDETTSÉGŰ ÉPÍTMÉNY

Azonosító:

2.1.64.

2.1.217.

Megnevezés:

orvosi rendelő

Védelmi rendelkezés
száma:

Budapest Főváros Önkormányzata Közgyűlésének
30/2017. (IX. 29.) önkormányzati rendelete a
településképző védelméről

Érintett helyrajzi
szám(ok):

13530

ÉPÍTÉSZETTÖRTÉNETI ADATOK

Építmény típus:

orvosi rendelő

Korszak:

Építés éve:

Építészeti stílus:

szecessziós

Építés:

n.a.




ISMERTETÉS

A szecessziós téglarchitektúrájú F+1 szintes magastetős saroképület zárt sorúan csatlakozik a szomszédjaihoz. A sarkot egy szinttel magasabb négyzetes alaprajzú lapostetős épületrész hangsúlyozza.

A Tölgyfa utca felőli homlokzat déli végén helyezkedik el a bejárat, felette filigrán előtetővel, az emeleti szinten keskeny függőleges bevilágító nyílásokkal. A saroktorony Tölgyfa utcai homlokzatán az emeleti szinteket négy téglalízéna fogja össze, melyek kőkonzollokkal alátámasztott kőpárkányon ülnek, a lizénák között szintenként 3-3 ablak kapott helyett, az ablakok közötti homlokzati felületek díszített kőbetétek. A lizénák fölött négy kódísz magasodik a párkányzat fölé.

A Fekete Sas utca felőli homlokzatot középső 5 axisában a földszinti és az emeleti nyílászárókat kőkeretkezés fogja össze, a nyílászárók közötti homlokzati felület díszített kőbetétes.

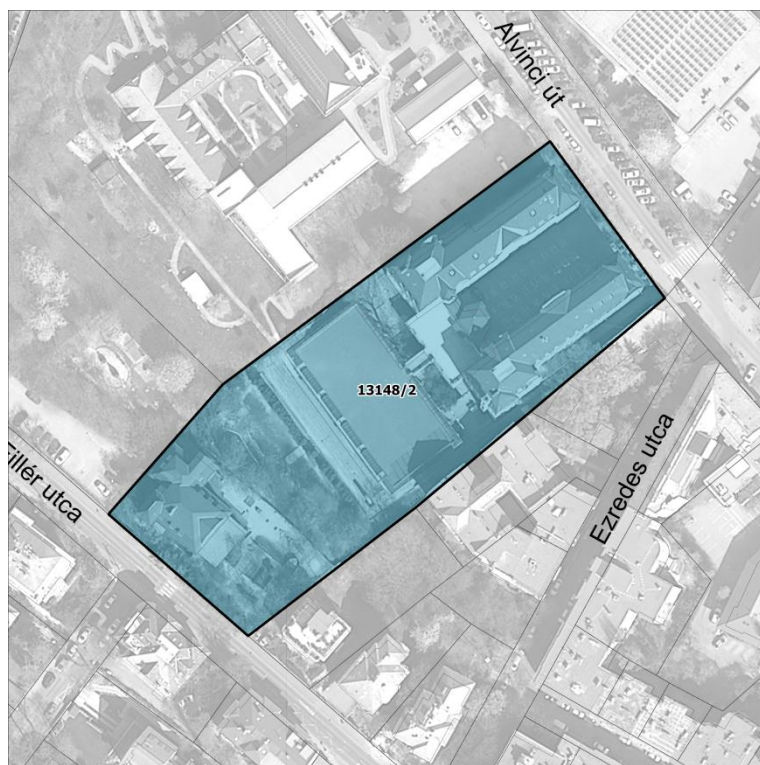


Felhasznált források: <http://www.fentrol.hu> (2017.08.11.)
<http://muemlekem.hu> (2017.08.11.)
<http://maps.google.com> (2017.09.05.)

KODÁLY ZOLTÁN ÉNEK-ZENEI ISKOLA

Azonosító: **2.1.70.**

Cím: **Marczibányi tér 1.
Fillér u. 29.**



FŐVÁROSI EGYEDI VÉDETTSÉGŰ ÉPÍTMÉNY

Azonosító: **2.1.70.
2.1.136.** Megnevezés: **iskola**

Védési rendelkezés száma: Budapest Főváros Önkormányzata Közgyűlésének 30/2017. (IX. 29.) önkormányzati rendelete a településkép védelméről

Érintett helyrajzi szám(ok): 13148/2



ÉPÍTÉSZEPTÖRTÉNETI ADATOK

Építmény típus: iskola
Korszak: XX. század
Építés éve: 1912-1916
Építészeti stílus: szecessziós
Építész: Balázs Ernő



ISMERTETÉS

A XX. század elején épült "U" alakú iskolaépület épület, két hosszú szára F+3+TT szintes, az összekötő szárny F+1 szintes. Az "U" alak a két szárnyával fordul a Marczibányi tér felé, a véghomlokzatok 3 axisosak, a földszint kőburkolatos, az axisokban minden szinten azonos méretű és osztású nyílászárókkal. Az "U" alakú hosszú szárnyak egymás felé néző homlokzatain a nyílászárók egymástól egyenlő távolságra levő 9-9 axis mentén helyezkednek el, a középső 3 tengely fölött oromfalas tetőkialakítással. Ez utóbbi a szárnyak külső homlokzatain nem ismétlődik meg.

A kerítés kőlabazatos, kőpilléres, a pillérek között áttört kovacsoltvas kerítéselemek és kapuzatok kerültek kialakításra.



Felhasznált források: <http://www.fentrol.hu> (2017.08.11.)
<http://muemlekem.hu> (2017.08.11.)
<http://maps.google.com> (2017.09.05.)

FILLÉR UTCA 50/B ALATT ÁLLÓ LAKÓÉPÜLET

Azonosító: **2.1.72.**

Cím: **Fillér utca 50/B**




FŐVÁROSI EGYEDI VÉDETTSÉGŰ ÉPÍTMÉNY

Azonosító: **2.1.72.** Megnevezés: **eredetileg lakóépület**


Védési rendelkezés száma: Budapest Főváros Önkormányzata Közgyűlésének 30/2017. (IX. 29.) önkormányzati rendelete a településképvédelemről

Érintett helyrajzi szám(ok): 12158/7






ÉPÍTÉSZETTÖRTÉNETI ADATOK

Építmény típus: eredetileg lakóépület
Korszak: XX. század
Építés éve: 1920 körül
Építészeti stílus:
Építész: n.a.



ISMERTETÉS

nincs információ



Felhasznált források: <http://www.fentrol.hu> (2017.08.14.)
<http://fillergondozo.hu> (2017.09.05.)

FRANKEL LEÓ ÚT 44. ALATT ÁLLÓ EGYKORI ESPLANADE-SZÁLLÓ

Azonosító:

2.1.73.

Cím:

Frankel Leó út 44.



FŐVÁROSI EGYEDI VÉDETTSÉGŰ ÉPÍTMÉNY

Azonosító:

2.1.73.

Megnevezés:

egykori Esplanade-szálló

Védési rendelkezés száma:

Budapest Főváros Önkormányzata Közgyűlésének 30/2017. (IX. 29.) önkormányzati rendelete a településképp védelméről

Érintett helyrajzi szám(ok):

14490



ÉPÍTÉSZETTÖRTÉNETI ADATOK

Építmény típus:

egykori Esplanade-szálló

Korszak:

XIX-XX. század fordulója

Építés éve:

1900 körül

Építészeti stílus:

eklektikus

Építész:

Schodits Lajos, Eberling Béla



ISMERTETÉS

Az egykori Grand Hotel Esplanade a szomszédos ingatlanon állt (hrsz.: 14493.) Az ingatlant 1910-ben vette meg Pallai Miksa, aki korábban a Deák Ferenc és az István király szállodák alapítója volt. A szemközti Császár- és Lukács-fürdők forgalmát megcsapva 1912-re építette fel hatemeletes 250 szobás, 300 ágyas szállodáját. A terveket Schodits Lajos és Eberling Béla készítette. A szecessziós stílusú épület aljában a Garai Sándor vezette "Esplanade" nevű kávéház működött. Az ostrom után az épületet teljesen átalakították, az utca felé forduló nyitott udvart elfalazták, a díszítéseket levették, a tetőt lapostetőre cserélték. Ma a ORFI működik itt.

A hrsz.: 14490 ingatlanon a bérházat 1892-ben Schwarz Jozefa építtette. Az egykori bérházban főleg tehetősek, a Lukács vagy a Császár fürdőben regenerálódni kívánó polgárok laktak. Az 1897-ben alapított Erdészeti Tudományos Intézet 1949-ben költözött az épületbe, majd 1971-ben megvette a szomszédos 42-es szám alatti földszintes házat, melyet még Prónay Andrásné Daróczy Lídia építtetett, a helyén épült és ma is látható épületet 1973-ban adták át. A szomszédjaihoz zártorán csatlakozó F+3 szintes épület Frankel Leó út felőli homlokzat 4 axisos, az északi axisnak rizalit szerű kiemelkedés, az 1. emeleten kovácsoltvas korlátú erkély és főtornyos tetőkialakítás ad hangsúlyt. Az földszint fölött osztópárkány fut végig, az 1-2. emeleti nyílászárókat két oldalról pilaszterek fogják egybe, az 1. emeleti egyenes záródású ablakok parapetje balusztrádsorral díszített, a 2. emeleti félköríves záródású ablakok parapetje növényi ornamentikával díszített. A 3. emeleti ablaksor alatt könyöklőpárkány fut végig, melyen folyamatos félköríves záródású ablaksor ül, a hangsúlyos északi tengelyben duplaablak, az oromfalban szintén félköríves záródású hármás ablak.



Felhasznált források: <http://www.fentrol.hu> (2017.08.14.)
<http://egykor.hu> (2017.08.14.)
<http://muemlekiem.hu> (2017.08.14.)

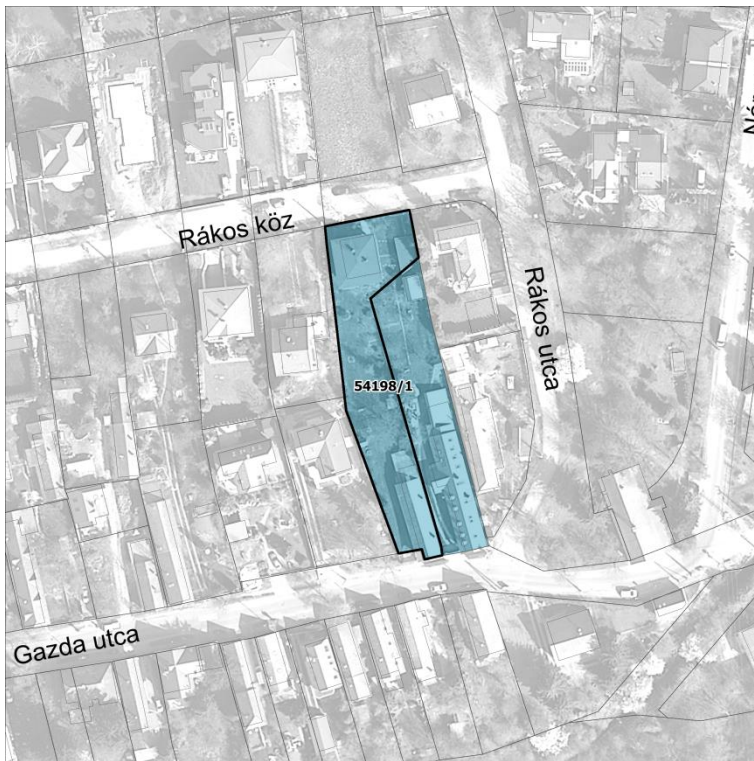
GAZDA UTCA 39. ALATT ÁLLÓ LAKÓÉPÜLET

Azonosító:

2.1.80.

Cím:

Gazda utca 39.



FŐVÁROSI EGYEDI VÉDETTSÉGŰ ÉPÍTMÉNY

Azonosító:

2.1.80.

Megnevezés:

lakóépület

Védési rendelkezés száma:

Budapest Főváros Önkormányzata Közgyűlésének 30/2017. (IX. 29.) önkormányzati rendelete a településképvédelméről

Érintett helyrajzi szám(ok):

54198/1

ÉPÍTÉSZETTÖRTÉNETI ADATOK

Építmény típus:

lakóépület

Korszak:

XIX-XX. század fordulója

Építés éve:



1900 körül

Építészeti stílus:

parasztház

Építész:

n.a.



ISMERTETÉS

Az 1900 körül épült oldalhatárra telepített nyeregtetős, oromfalas tornác nélküli, széles eressel kialakított parasztház a hidegkúti falusias épületek egyike. Az utca felőli homlokzaton egy ablak van, a magas lábazat kőburkolatos, a kert felőli homlokzatról pincelejáró is nyílik.



Felhasznált források: <http://www.fentrol.hu> (2017.08.14.)
<http://maps.google.com> (2017.09.05.)

GAZDA UTCA 41. ALATT ÁLLÓ LAKÓÉPÜLET

Azonosító:

2.1.81.

Cím:

Gazda utca 41.



FŐVÁROSI EGYEDI VÉDETTSÉGŰ ÉPÍTMÉNY

Azonosító:

2.1.81.

Megnevezés:

lakóépület

Védési rendelkezés száma:

Budapest Főváros Önkormányzata Közgyűlésének 30/2017. (IX. 29.) önkormányzati rendelete a településképp védelméről

Érintett helyrajzi szám(ok):

54197



ÉPÍTÉSZETTÖRTÉNETI ADATOK

Építmény típus:

lakóépület

Korszak:

Építés éve:

Építészeti stílus:

parasztház

Építész:

n.a.



ISMERTETÉS

Az oldalhatárra telepített nyeregtetős, oromfalas tornác nélküli, széles eresszel kialakított parasztház a hidegkúti falusias épületek egyike. Az utca felőli homlokzaton egy ablak van, a magas lábazat kőburkolatos,.

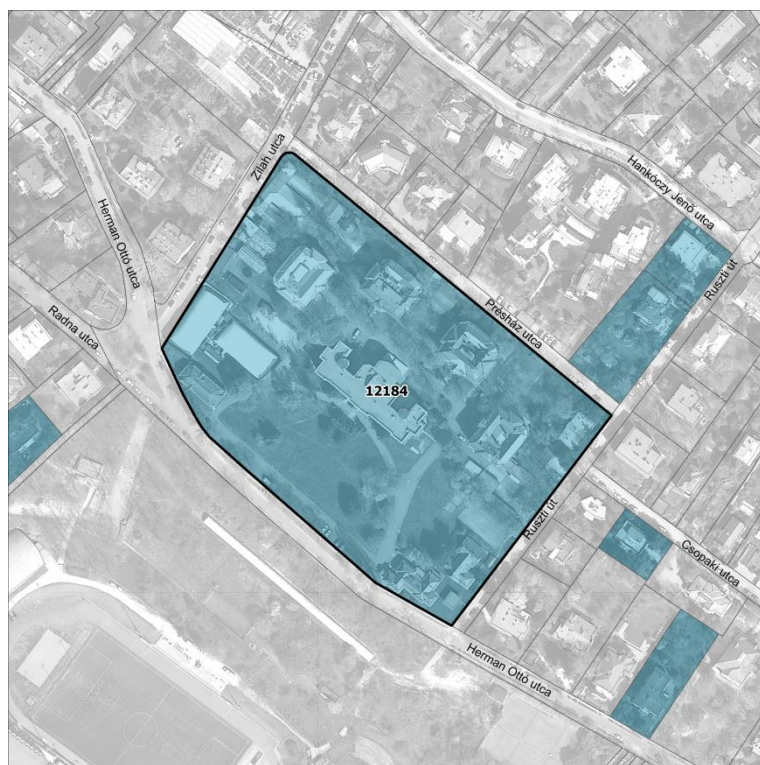


Felhasznált források: <http://www.fentrol.hu> (2017.08.14.)
<http://maps.google.com> (2017.09.05.)

HERMAN OTTÓ ÚT 15-17. ALATT ÁLLÓ KUTATÓINTÉZET 4. ÉPÜLETE

Azonosító: **2.1.92.**

Cím: **Herman Ottó út 15-17.
Présház utca 2-4.
Ruszti út 2-4. Zilah utca 1-5.**



FŐVÁROSI EGYEDI VÉDETTSÉGŰ ÉPÍTMÉNY

Azonosító: **2.1.92.
2.1.172.
2.1.191.
2.1.235.** Megnevezés: **kutatóintézet 4. épülete**

Védési rendelkezés száma: Budapest Főváros Önkormányzata Közgyűlésének 30/2017. (IX. 29.) önkormányzati rendelete a településkép védelméről

Érintett helyrajzi szám(ok): 12184



ÉPÍTÉSZETTÖRTÉNETI ADATOK

Építmény típus: kutatóintézet 4. épülete
Korszak: XIX. század vége
Építés éve:
Építészeti stílus: historizáló - eklektikus
Építész: Czizler Győző



ISMERTETÉS

A Tisza Kálmán-kormány létrehozta 1880-ban Budapesten, a Debrői út (mai neve Herman Ottó út) 15. száma alatt az Országos Filoxéra Kísérleti Állomást. A kísérleti állomást 1890-ben Bethlen András miniszter átszervezte, és létrehozta a Magyar Királyi Állami Rovartani Állomást, majd később, ugyanezen a telken – a szőlőtermesztés és borászat újjáélesztése céljából – az 1896. évi felújítási törvény 5. törvénycikke hívta életre a Magyar Királyi Központi Szőlészeti Kísérleti Állomást és Ampelológiai Intézetet. Ilyen módon a Herman Ottó út 15-ben alakult ki az ország első mezőgazdasági kutatótelepe, amelynek tudománytörténeti jelentősége kimagasló.

Az új kutatótelep terveit - az akkori gyümölcsöskertek közé illesztve - a kor egyik legrangosabb építész, Czizler Győző készítette. Ennek megfelelően, a historizáló, eklektikus stílusú hét épülettömb kivitelezése is magas szintű: az igényességet a Loire-völgyi kastélyokat idéző tornyos tetők, klinkertégla burkolat, az épületek homlokzatain terrakotta díszítések, benn pedig vörös márvány lépcsők és kovácsoltvas korlátok jelzik.



Felhasznált források: <http://www.fentrol.hu> (2017.08.14.)
<http://fortepan.hu> (2017.09.05.)

HIDÁSZ UTCA 2. ALATT ÁLLÓ LOVARDA

Azonosító: **2.1.94.**

Cím:

**Hidász utca 2.
Pasaréti út 84.**



FŐVÁROSI EGYEDI VÉDETTSÉGŰ ÉPÍTMÉNY

Azonosító:
**2.1.94.
2.1.159.**

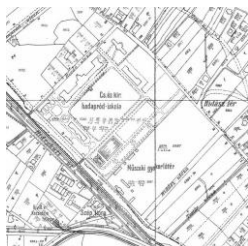
Megnevezés:
lovarda

Védési rendelkezés
száma:

Budapest Főváros Önkormányzata Közgyűlésének
30/2017. (IX. 29.) önkormányzati rendelete a
településképző védelméről

Érintett helyrajzi
szám(ok):

11607/7



ÉPÍTÉSZETTÖRTÉNETI ADATOK

Építmény típus:

lovarda

Korszak:

XX. század

Építés éve:

I. világháború előtt

Építészeti stílus:

Építész:

n.a.



ISMERTETÉS

A lovarda része volt az 1896-ban megnyitott Budapesti Császári és Királyi Hadapródiskolának.

A vesztes I. világháborút lezáró békeszerződés korlátozásai miatt 1918-tól „bújtatott” katonai intézményként, katonai reáliskolaként, majd 1922-től (felvéve a Bocskai nevet) reáliskolai nevelőintézetként működött tovább (M. kir. Bocskai István Reáliskolai Nevelőintézet). Ez a bentlakásos oktatási intézmény 1931-ig létezett, ekkor feloszlatták, tanulóit Pécsre helyezték át. Az épületben a műszaki akadémiát helyezték el, amely 1939-ig, mint a Ludovika Akadémia II. tanulmányi főcsoportja, utána pedig, mint Bolyai János Honvéd Műszaki Akadémia funkcionált.

A II. világháborúig a katonai kiképzés részét képezte a lovasoktatás. A Lovarda területén versenysport is folyt, kiváló magyar katonatiszt lovasok edzettek és versenyeztek, akik nemzetközi versenyeken és olimpiákon is képviselték Magyarországot. Az első nyilvános lovasversenyt 1908-ban rendezték.

1948-tól a Honvéd Petőfi Nevelőtisztai Akadémia kezdte működését a bázison, majd 1956 végétől 1958 végéig a II. Rákóczi Ferenc Katonai Középsiskola került ide Mátyásföldről.

Először a Lovarda együttese, majd 2008 áprilisában a teljes terület fővárosi műemléki védettség alá került.



Felhasznált források: <http://www.fentrol.hu> (2017.08.14.)
<http://muemlekem.hu> (2017.08.14.)
<http://egykor.hu> (2017.08.14.)
<http://mapire.eu> (2017.08.14.)

HÚVÖSVÖLGYI ÚTI EGYKORI HADAPRÓDISKOLA

Azonosító: **2.1.98.**

Cím: **Húvösvölgyi út 21-23.
Riadó utca 1-3. 5-11?**

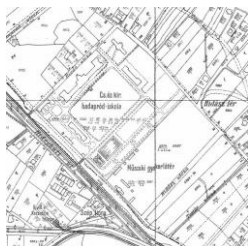



FŐVÁROSI EGYEDI VÉDETTSÉGŰ ÉPÍTMÉNY

Azonosító: **2.1.98.**
2.1.179.
Megnevezés: **egykori Hadapródiskola főkapu és porta épület, főépület**

Védési rendelkezés száma: Budapest Főváros Önkormányzata Közgyűlésének 30/2017. (IX. 29.) önkormányzati rendelete a településkép védelméről

Érintett helyrajzi szám(ok): 11607/9
11607/10



ÉPÍTÉSZETTÖRTÉNETI ADATOK

Építmény típus: egykori Hadapródiskola főkapu és porta
Korszak: ^{építési időszak} XIX. század
Építés éve: 1895-1896
Építészeti stílus: historizáló-eklektikus
Építész: n.a.



ISMERTETÉS

A Monarchia katonai fejlesztéseinek keretében a Pasarét szélén, a Hidegkúti (ma Húvösvölgyi) út - Riadó utca - Pasaréti út - Hidász utca négyszögben, egy már működő műszaki gyakorlóter mellett 1896-ban épült fel a Császári és Királyi Gyalogsági Hadapródiskola (K.u.K. Infanterie-Kadettsschule).



Felhasznált források: <http://mapire.eu> (2017.08.14.)
<http://muemlekek.hu> (2017.08.14.)
<http://egykor.hu> (2017.08.14.)

KIS RÓKUS UTCA 13. ALATT ÁLLÓ ORSZÁGOS METEOROLÓGIAI INTÉZET ÉPÜLETE

Azonosító: **2.1.114.**

Cím: **Kis Rókus utca 13.
Kitaibel Pál utca 1.
Petrezselyem utca 12.**



FŐVÁROSI EGYEDI VÉDETTSÉGŰ ÉPÍTMÉNY

Azonosító: **2.1.114.**
2.1.115.
2.1.170.

Megnevezés: **Országos Meteorológiai Intézet épülete**

Védési rendelkezés száma: Budapest Főváros Önkormányzata Közgyűlésének 30/2017. (IX. 29.) önkormányzati rendelete a településkép védelméről

Érintett helyrajzi szám(ok): 13240/2



ÉPÍTÉSZETTÖRTÉNETI ADATOK


Építmény típus: Országos Meteorológiai Intézet épülete

Korszak:

Építés éve:

Építészeti stílus: szecessziós

Építész: n.a.



ISMERTETÉS

A három oldalról közterülettel határolt saroktelken keretesen telepített épület a Kisrókus utca felől F+3 szintes, a Petrezselyem utca felől F+2 szintes. Az épület főtengelye a Kitaibel Pál utcára merőleges, itt kapott helyet a félköríves záródású kőkeretes kapuzat, a középső 3 tengely fölött ívesen lezárt oromzat és a három tengely szélességében alkalmazott homlokzati téglaburkolat erősíti meg a főtengely hangsúlyát. Az udvar felől a főtengelyben kapott helyett a torony épületrész. A Kisrókus utcai homlokzat középtengelyében is van egy kőkeretes íves záródású oldalbejárat, melynek kiemelése a főbejáratnál kevésbé hangsúlyos. Mindhárom homlokzat szélső axisai melletti tengelyben a felső két szint nyílászáróit egybefoglaló rizalit kapott helyet, és a Petrezselyem utcában ebben a tengelyben egy egyszerű oldalbejárat is.

A legelső szint terméskő burkolattal díszített, a Kisrókus utcában a nyílászárók parapetvonaláig tart, a Kitaibel utcában a nyílászárók szemöldökmagasságáig, a Petrezselyem utcában a következő szint nyílászáróinak könyöklőmagasságáig. A legfelső szint nyílászáróinak könyöklőmagasságában téglarchitúrás vízszintes osztopárkány fut körbe, az ezen ülő íves záródású ablakok vonalvezetését téglaburkolat emeleti ki, a téglaburkolat a lecsapott sarkokon egészen a lábazati terméskőburkolatig fut le.



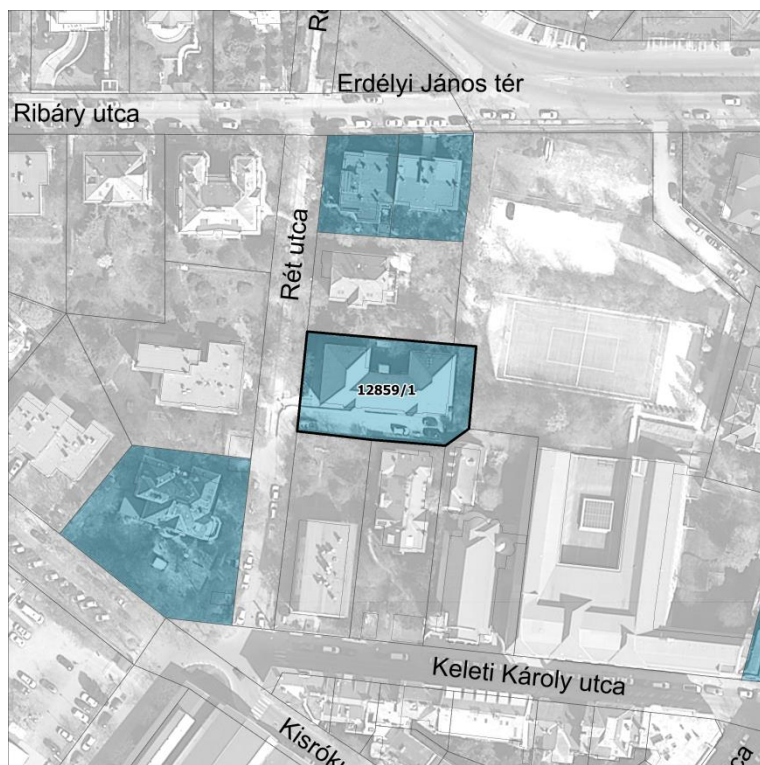
Felhasznált források: <http://www.fentrol.hu> (2017.08.14.)
<http://www.fortepan.hu/> (2017.08.14.)
<http://muemlekem.hu> (2017.08.14.)
<http://egykor.hu> (2017.08.14.)

RÉT UTCA 3. ALATT ÁLLÓ EGYKORI ZÁRDAÉPÜLET

Azonosító: 2.1.177.

Cím:

Rét utca 3.



FŐVÁROSI EGYEDI VÉDETTSÉGŰ ÉPÍTMÉNY

Azonosító:
2.1.177.

Megnevezés:

egykori zárdaépület

Védelmi rendelkezés
száma:

Budapest Főváros Önkormányzata Közgyűlésének
30/2017. (IX. 29.) önkormányzati rendelete a
településkép védelméről

Érintett helyrajzi
szám(ok):

12859/1



ÉPÍTÉSZETTÖRTÉNETI ADATOK

Építmény típus:

egykori zárdaépület

Korszak:

XX. század eleje

Építés éve:

Építészeti stílus:

Építész:


n.a.



ISMERTETÉS

A XX. század elején épült U alakú F+2 szintes volt zárdaépületben jelenleg orvosi rendelő működik. A Keleti Károly utca irányába tekintő homlokzat közel szimmetrikus, 10 axisos a 3. és 8. tengelyekben lizénaszerűen kiugró oromfalakban záródó épületrészek adják a hangsúlyt.

A tömeg zárt, a homlokzatok meghatározó díszítőelemei a függőleges lizénák.



Felhasznált források: <http://www.fentrol.hu> (2017.08.14.)
<http://muemlekek.hu> (2017.08.14.)

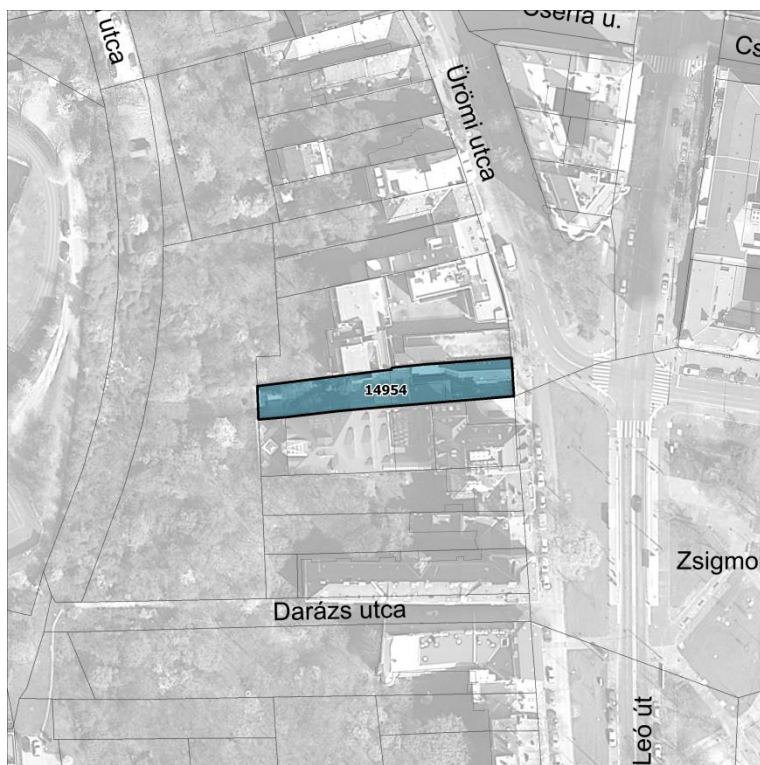
ÜRÖMI UTCA 2. ALATT ÁLLÓ LAKÓÉPÜLET

Azonosító:

2.1.227.

Cím:

ÜRÖMI utca 2.



FŐVÁROSI EGYEDI VÉDETTSÉGŰ ÉPÍTMÉNY

Azonosító:
2.1.227.


Megnevezés:
lakóépület

Védési rendelkezés
száma:

Budapest Főváros Önkormányzata Közgyűlésének
30/2017. (IX. 29.) önkormányzati rendelete a
településkép védelméről

Érintett helyrajzi
szám(ok):

14954



ÉPÍTÉSZETTÖRTÉNETI ADATOK

Építmény típus:	lakóépület
Korszak:	XVIII. század
Építés éve:	1743
Építészeti stílus:	barokk
Építész:	n.a.



ISMERTETÉS

A XVIII. századi földszintes épület oldalhatáron telepített, utcára merőleges a gerinciránya, az utcai telekhatáron álló homlokzat oromfalas kialakítású, az oromfal vonalvezetése barokkos. A homlokzathoz tömör kerítés tartozik kapuzattal. A szomszédsági viszonyok az épület látványát lerontják.



Felhasznált források: <http://www.fentrol.hu> (2017.08.14.)
<http://muemlekem.hu> (2017.08.14.)
<http://fortepan.hu> (2017.09.05.)

Fortepan / Budapest Főváros Levéltára. Levéltári jelzet: HU_BFL_XV_19_c_11

FŐVÁROSI VÉDELEM
ÉPÜLETEGYÜTTESEK

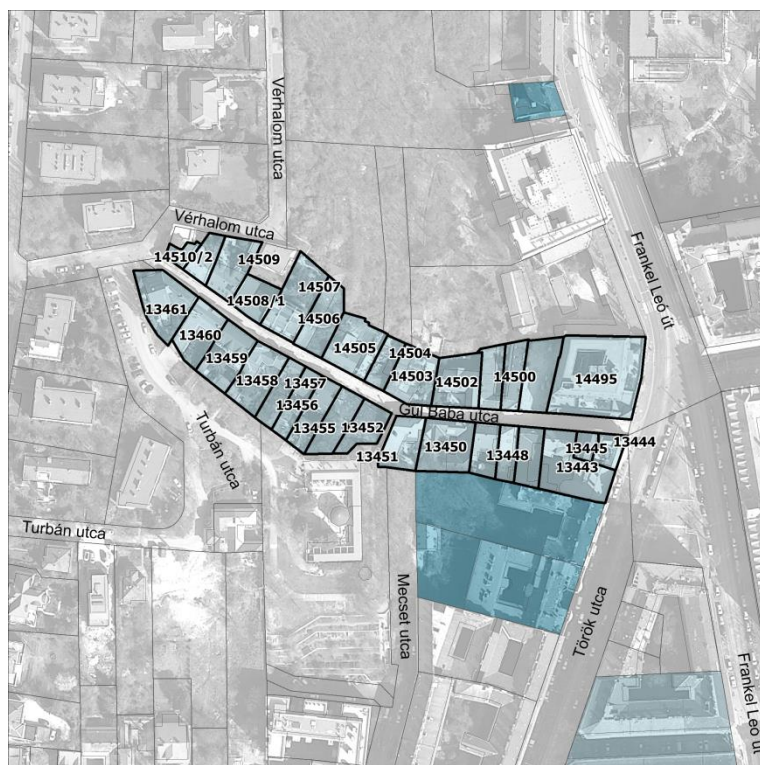
Fővárosi védelem alatt álló épületegyüttesek

azonosító	megnevezés	hrsz
2.2.1.	Gül baba utca mindkét oldala, a Török utcától a Vérhalom utcáig	14495, 14499, 14500, 14501, 14502, 14503, 14504, 14505, 14506, 14507, 14508/1, 14509, 14510/1, 14510/2, 13444, 13445, 13443, 13447, 13448, 13449, 13450, 13451, 13452, 13454, 13455, 13456, 13457, 13458, 13459, 13460, 13461
2.2.2	Margit körút páratlan oldala a Kisrókus utcától a Felvinci útig, páros oldala a Lipthay utcától a Bakfark Bálint utcáig	13468, 13467, 13441, 13388, 13387/1, 13386, 13385, 13372/1, 13371/1, 13370, 13369, 13367, 13366, 13365, 13364, 13286, 13284, 13282, 13281, 13279, 13278, 13277, 13266, 13264/1, 13264/2, 13492, 13493, 13495, 13511, 13520, 13521, 13522, 13523, 13524, 13525, 13526, 13527, 13535, 13538, 13539, 13541/3, 13541/2, 13619, 13650, 13651, 13654, 13672, 13674, 13684, 13685, 13687, 13689, 13691, 13692

GÜL BABA UTCA MENTI ÉPÜLETEK

Azonosító: **2.2.1.**

Cím: **Gül baba utca mindkét oldala, a Török utcától a Vérhalom utcáig**



FŐVÁROSI EGYEDI VÉDETTISÉGŰ ÉPÜLETEGYÜTTES

Azonosító: **2.2.1.** Megnevezés: **Gül baba utca mindkét oldala, a Török utcától a Vérhalom utcáig**

Védési rendelkezés száma:

Budapest Főváros Önkormányzata Közgyűlésének 30/2017. (IX. 29.) önkormányzati rendelete a településkép védelméről

Érintett helyrajzi szám(ok):

14495, 14499, 14500, 14501, 14502, 14503, 14504, 14505, 14506, 14507, 14508/1, 14509, 14510/1, 14510/2, 13444, 13445, 13443, 13447, 13448, 13449, 13450, 13451, 13452, 13454, 13455, 13456, 13457, 13458, 13459, 13460, 13461

ÉPÍTÉSZETTÖRTÉNETI ADATOK

Építmény típus:


Korszak:

Építés éve:

Építészeti stílus:



ISMERTETÉS



Felhasznált források: <http://www.fentrol.hu> (2017.08.14.)
<http://www.fortepan.hu> (2017.08.14.)
<http://egykor.hu> (2017.08.14.)
<http://mapire.eu> (2017.08.14.)

MARGIT KÖRÚTI ÉPÜLETEK

Azonosító:

2.2.2

Cím:

Margit körút páratlan oldala a Kisrókus utcától a Felvinci útig, páros oldala a Liphthay utcától a Bakfark Bálint utcáig



FŐVÁROSI EGYEDI VÉDETTSÉGŰ ÉPÜLETEGYÜTTES

Azonosító:

Megnevezés:

2.2.2

Margit körút páratlan oldala a Kisrókus utcától a Felvinci útig, páros oldala a Liphthay utcától a Bakfark Bálint utcáig

Védelmi rendelkezés száma:

Budapest Főváros Önkormányzata Közgyűlésének 30/2017. (IX. 29.) önkormányzati rendelete a településkép védelméről

Érintett helyrajzi szám(ok):

13468, 13467, 13441, 13388, 13387/1, 13386, 13385, 13372/1, 13371/1, 13370, 13369, 13367, 13366, 13365, 13364, 13286, 13284, 13282, 13281, 13279, 13278, 13277, 13266, 13264/1, 13264/2, 13492, 13493, 13495, 13511, 13520, 13521, 13522, 13523, 13524, 13525, 13526, 13527, 13535, 13538, 13539, 13541/3, 13541/2, 13619, 13650, 13651, 13654, 13672, 13674, 13684, 13685, 13687, 13689, 13691, 13692



ÉPÍTÉSZETTÖRTÉNETI ADATOK

Építmény típus:


Korszak:

Építés éve:

Építészeti stílus:



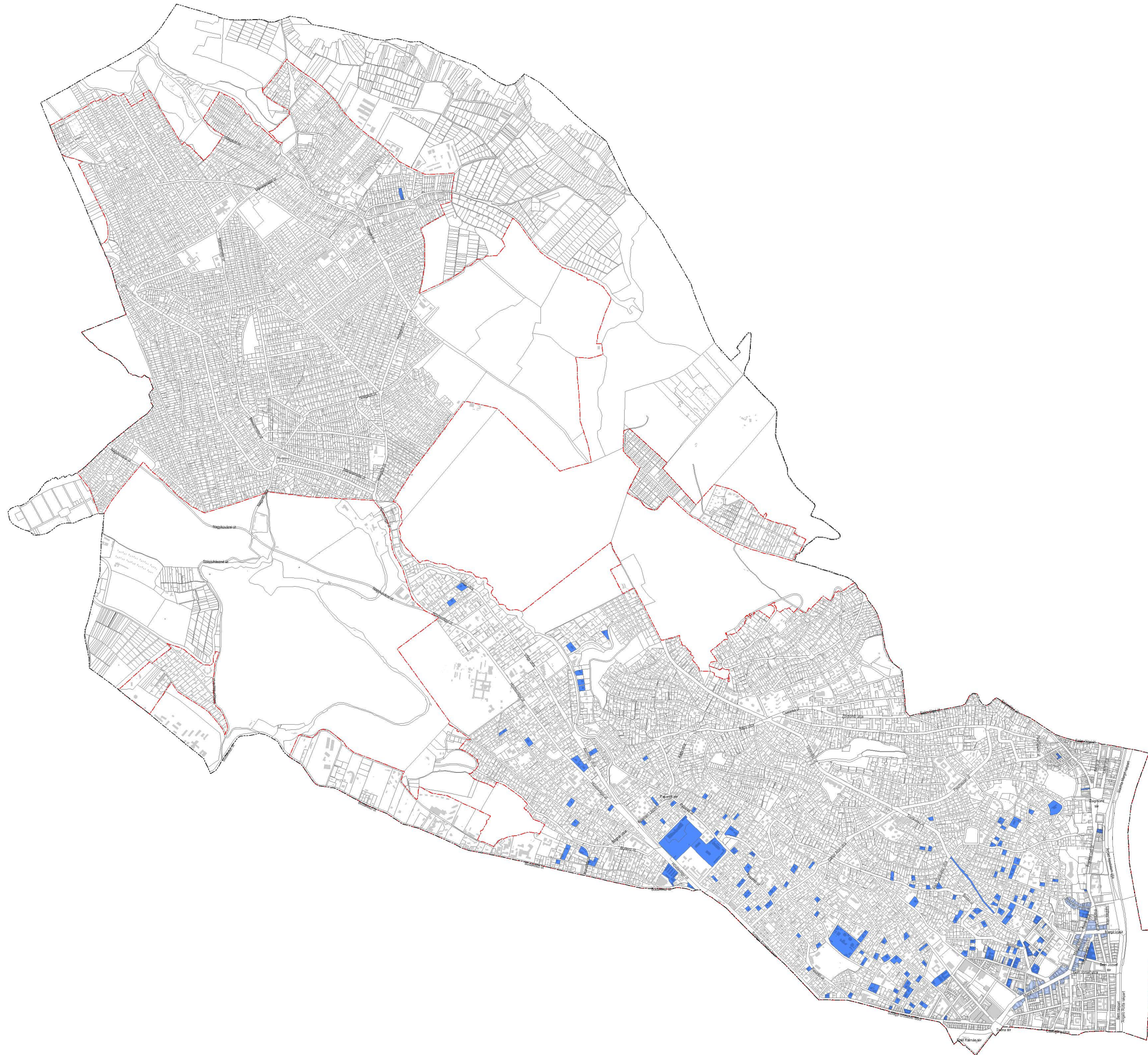
ISMERTETÉS



Felhasznált források: <http://www.fentrol.hu> (2017.08.14.)
<http://mapire.eu> (2017.08.14.)
<http://eqykor.hu> (2017.08.14.) <http://eqykor.hu> (2017.08.14.)
<http://eqykor.hu> (2017.08.14.) <http://eqykor.hu> (2017.08.14.)

BUDAPEST II. KERÜLET
 ÖRÖKSÉGVÉDELMI
 HATÁSTANULMÁNY

ÉRTÉKLELTÁR



- fővárosi helyi védettségű építmény
- fővárosi helyi védettségű épületegyüttes
- belterület határa
- kerület közigazgatási határa

URBANSTÚDIO KFT.		<small>regisztrált</small> ÖH - 4	<small>lépték</small> M = 1 : 30 . 000		
<small>1031. BUDAPEST, KADÓCSA U. 19-21. TEL: +361 242 2857, +361 242 2257</small>					
ÖRÖKSÉGVÉDELMI HATÁSTANULMÁNY					
- FŐVÁROSI VÉDETT ELEMÉK -					
<small>Készült az állami adatbázis felhasználásával</small>					
<small>tervezési fázis</small>			<small>dátum</small>		
vizsgálat - értékleltár			2019. 05. 24		
<small>vezető tervező</small> Liszkay Krisztina	<small>tervező</small> Vasárhelyi Kinga	<small>tervező</small> Szuczka Levente	<small>tervező</small> Fintha Mátyas	<small>tervező</small> Tarr-Sipos Zsuzsa	<small>gis</small> Krébesz András
<small>TTI 01-1455</small>	<small>TT 01-3723</small>	<small>TT 01-6111</small>	<small>TT 13-1481</small>		